








Legenda




- | | |
|--|--|
|  Plano |  Sul |
|  Norte |  Sudoeste |
|  Nordeste |  Oeste |
|  Leste |  Noroeste |
|  Sudeste | |

Convenções Cartográficas

 Rede hidrográfica

Escala 1 : 350.000
 0 3,5 7 10,5 14 17,5km
 Projeção UTM - Datum horizontal SAD 69 - Fuso 22S

Fonte:
 - Banco de Dados Geomorfométricos (TOPODATA) - INPE.

 ENGENHARIA E TECNOLOGIA AMBIENTAL		 TETRAPLAN			
EMPREENDEDOR:					
Consórcio Ener Rede Couto Magalhães					
ESTUDO:					
Estudo de Impacto Ambiental - AHE Couto Magalhães					
LOCAL:					
Alto Araguaia (MT) - Santa Rita do Araguaia (GO)					
TÍTULO:					
MAPA DE EXPOSIÇÃO DE ENCOSTA DA AID					
ESCALA:	DESENHO:	RESP. TÉCNICO:	CREA:	VISTO:	REFERÊNCIA:
1: 350.000	Julierme Zero	Jacinto Costanzo Junior	65844/D		MB-CTM-21