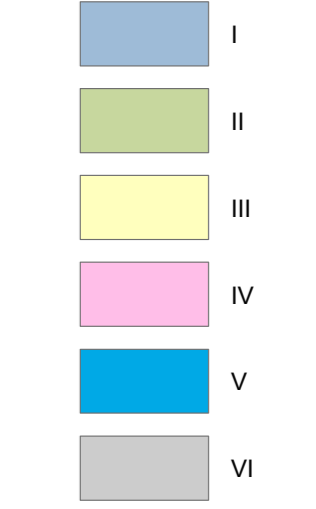
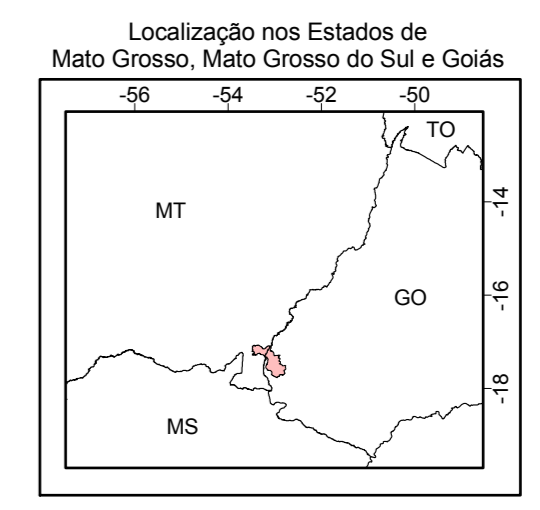


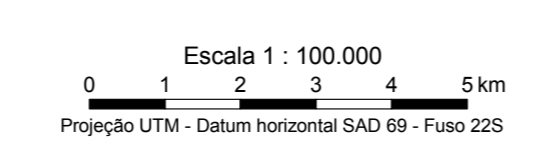
Compartimentos Ambientais



Convenções Cartográficas



Fonte: Integração dos Mapas Geológico, Geomorfológico, Pedológico e de Vegetação e Uso do Solo do AHE; Cartas Topográficas do IBGE, folhas Alto Araguaia SE-22-V-C-I (M 2304), Projeção SE-22-V-C-I (M 2304); Taquari SE-22-V-C-V (M 2305) e Mineiros SE-22-V-C-V (M 2037), ano 1983, escala 1:100.000; Base Cartográfica Integrada do Brasil em Meio Ambiente Digital, folhas SE-21, SC-22, SD-22 e SD-22 - IBGE/DGC/CCAR (2003).



Consórcio Ener Rede Couto Magalhães

ESTUDO: Estudo de Impacto Ambiental - AHE Couto Magalhães
 LOCAL: Alto Araguaia (MT) - Santa Rita do Araguaia (GO)
 TÍTULO: **MAPA DOS COMPARTIMENTOS AMBIENTAIS DA AID**
 ESCALA: 1:100.000 | DESENHO: Fernanda Martins | REVISÃO TÉCNICA: Jacinto Costanzo Junior | CREA: 65844/D | VISTO: | REFERÊNCIA: AI-CTM-02