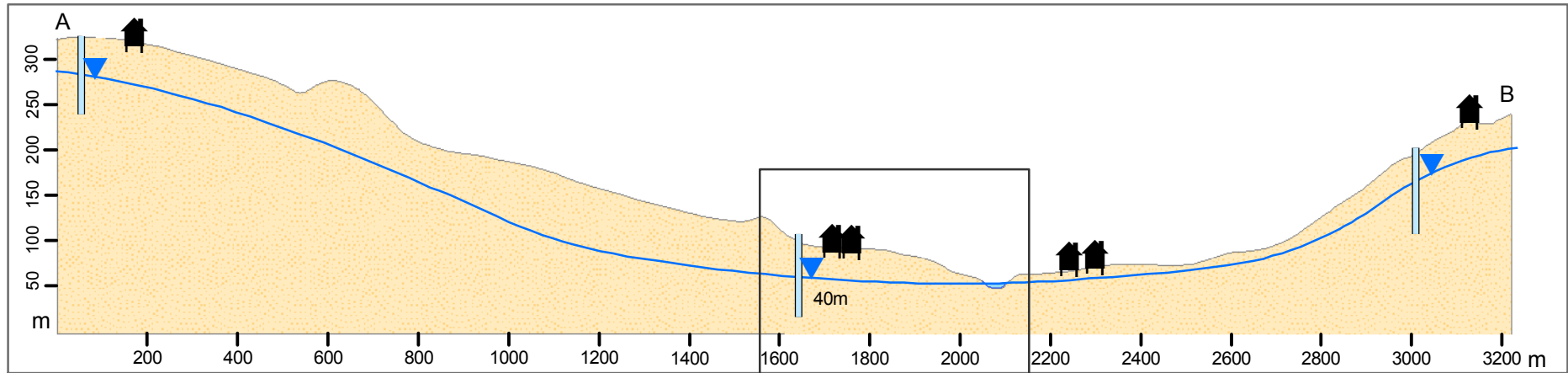
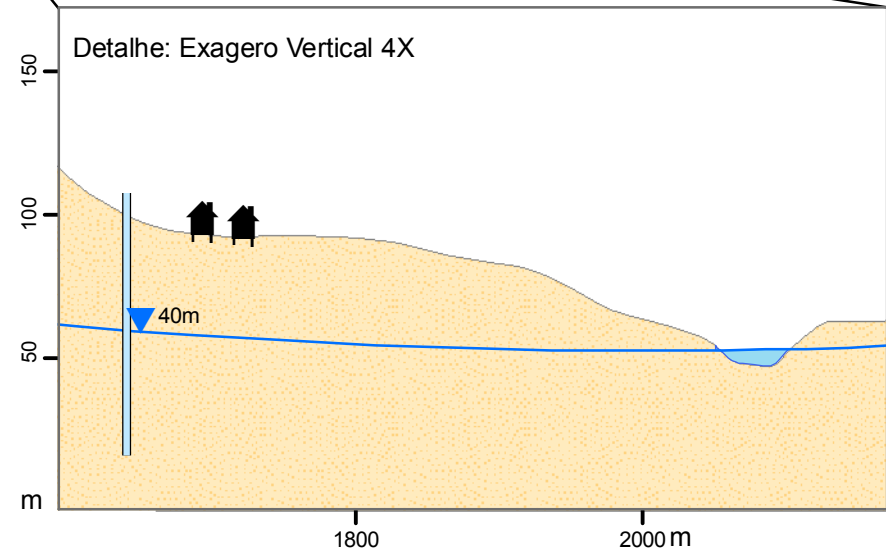
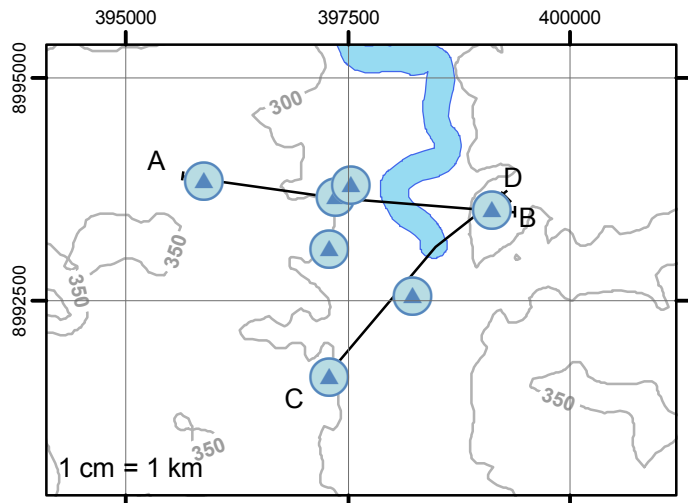


Escala Horizontal: Gráfica. Exagero Vertical: 2X



**LEGENDA:**

- Nível Estático
- Nível Freático
- Poços Tubulares
- Corpo d'água
- Formação Piauí
- Edificações
- Perfis
- Poços
- Curvas de Nível



	TÍTULO		
	SEÇÃO HIDROGEOLÓGICA A-B PRÉ-ENCHIMENTO		
	LOCAL	CIDADE/UF	DATA
	Alto Parnaíba/ Santa Filomena	Tasso Fragoso	Out/2014
PROJETO	ELABORADO POR:	ESCALA	
UHE CANTO DO RIO	Larissa Santos	Gráfica	
RESPONSÁVEL TÉCNICO	APROVADO POR:	DESENHO Nº:	
Geól. Mauricio M. Krüger CREA: 51.023/D-PR	Mauricio M. Krüger	1	