

Figura 534– Área de ocorrência 069

Tabela 58 – Área de ocorrência 069 – dados gerais.

Dados da AOA	
Sigla	AOA69
Nomes conhecidos	Abrigo Baviera
Tipo de implantação	abrigo
Campanha	2ª
Associação com a	AV076
Compartimento	vale secundário
Micro-bacia	Riacho Marcelino
Localidade	Baviera
Município/UF	Tasso Fragoso/ MA
Coordenadas UTM / ZONA 23L	407296,504(E) - 9064470,654(N)
Altitude	295,877 m
Eixo maior	50 m
Eixo menor	20 m
Altura (aplicado a cavidade)	7 m
Ângulo de visada (aplicado a cavidade)	225°
Qtd de intervenções	0
Qtd de intervenções positivas	0
Evidências Arqueológicas	
Lítico	sim
Cerâmica	não
Gravura	sim
Pintura em vermelho	não
Pintura em preto	sim
Pintura em branco	não
Pintura em amarelo	não
Registros anteriores	
Registrado no CNSA	sim
Nome no CNSA	Abrigo Baviera
Registrado pelo GEM	sim
Sigla/nome atribuído pelo GEM	GEM nº 525/Abrigo Baviera
Registrado pelo Museu do Cerrado	sim
Nome atribuído pelo Museu do Cerrado	Morro do Elefante
Referências	CNSA, 2014; GEM, 2002, 2013
Observações	-

Inserção na Paisagem



Figura 535: Visualização da AOA como sujeito. Fonte: Google Earth, 2014 [exagero vertical de 3 vezes].



Figura 536: Visualização da AOA como objeto. Fonte: Google Earth, 2014 [exagero vertical de 3 vezes].



Figura 537: Vista panorâmica do abrigo. Foto: Jonathan Caino, 2014.



Figura 538: Vista panorâmica da localidade de Baviera. Foto: Jonathan Caino, 2014.



Figura 539 : Vista do entorno do abrigo. Foto: Jonathan Caino, 2014.



Figura 540: Vista do entorno do abrigo. Foto: Jonathan Caino, 2014.

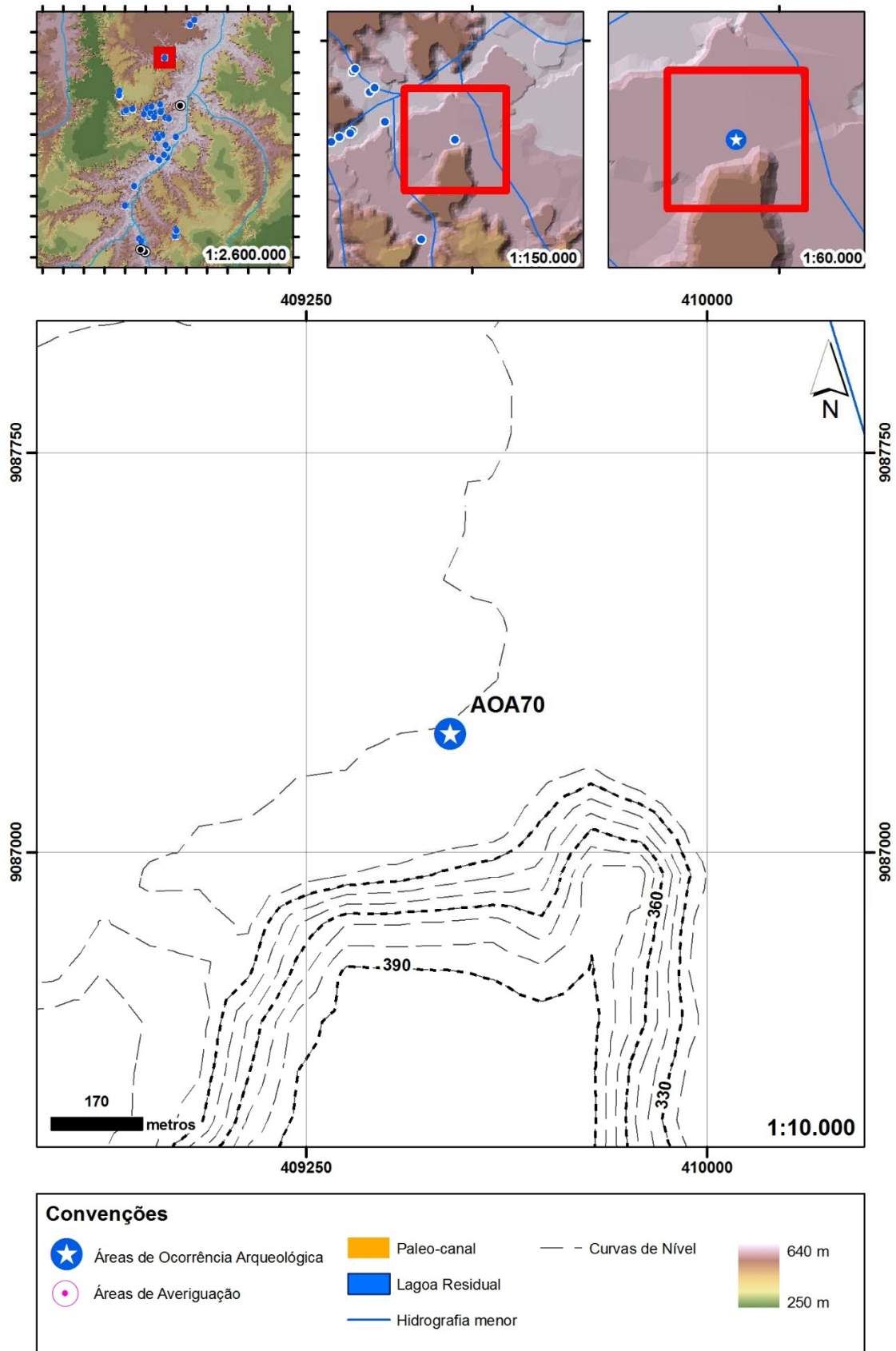


Figura 541 – Área de ocorrência 070.

Tabela 59 – Área de ocorrência 070 – dados gerais.

Dados da AOA	
Sigla	AOA70
Nomes conhecidos	-
Tipo de implantação	céu aberto
Campanha	2ª
Associação com a	AV078
Compartimento	vale secundário
Micro-bacia	Ribeirão Babilônia
Localidade	Babilônia
Município/UF	Tasso Fragoso/ MA
Coordenadas UTM / ZONA 23L	409520,195(E) - 9087222,267(N)
Altitude	293,238 m
Eixo maior	10 m
Eixo menor	10 m
Altura (aplicado a cavidade)	m
Ângulo de visada (aplicado a cavidade)	-º
Qtd de intervenções	0
Qtd de intervenções positivas	0
Evidências Arqueológicas	
Lítico	sim
Cerâmica	não
Gravura	não
Pintura em vermelho	não
Pintura em preto	não
Pintura em branco	não
Pintura em amarelo	não
Registros anteriores	
Registrado no CNSA	não
Nome no CNSA	-
Registrado pelo GEM	não
Sigla/nome atribuído pelo GEM	-
Registrado pelo Museu do Cerrado	não
Nome atribuído pelo Museu do Cerrado	-
Referências	-
Observações	-

Inserção na Paisagem




Figura 542: Visualização da AOA como sujeito. Fonte: Google Earth,2014 [exagero vertical de 3 vezes].



Figura 543: Visualização da AOA como objeto. Fonte: Google Earth,2014 [exagero vertical de 3 vezes].

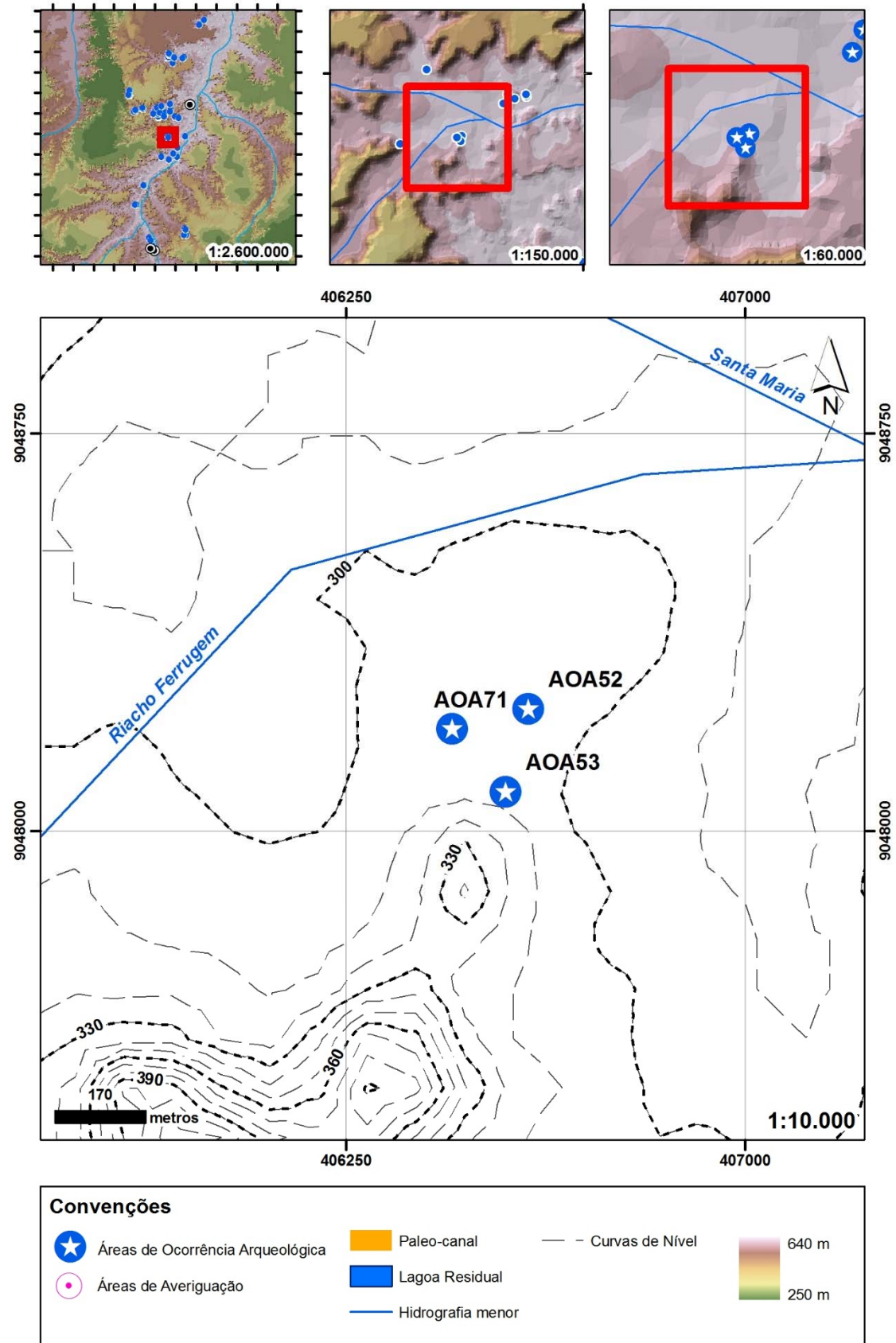


Figura 544– Área de ocorrência 071.

Tabela 60– Área de ocorrência 071 – dados gerais.

Dados da AOA	
Sigla	AOA71
Nomes conhecidos	-
Tipo de implantação	céu aberto
Campanha	2ª
Associação com a	AV079
Compartimento	vale secundário
Micro-bacia	Santa Maria
Localidade	Santa Maria
Município/UF	Tasso Fragoso/ MA
Coordenadas UTM / ZONA 23L	406450,26(E) - 9048192,836(N)
Altitude	308,264 m
Eixo maior	40 m
Eixo menor	30 m
Altura (aplicado a cavidade)	m
Ângulo de visada (aplicado a cavidade)	-º
Qtd de intervenções	0
Qtd de intervenções positivas	0
Evidências Arqueológicas	
Lítico	sim
Cerâmica	não
Gravura	não
Pintura em vermelho	não
Pintura em preto	não
Pintura em branco	não
Pintura em amarelo	não
Registros anteriores	
Registrado no CNSA	não
Nome no CNSA	-
Registrado pelo GEM	não
Sigla/nome atribuído pelo GEM	-
Registrado pelo Museu do Cerrado	não
Nome atribuído pelo Museu do Cerrado	-
Referências	-
Observações	-

Inserção na Paisagem

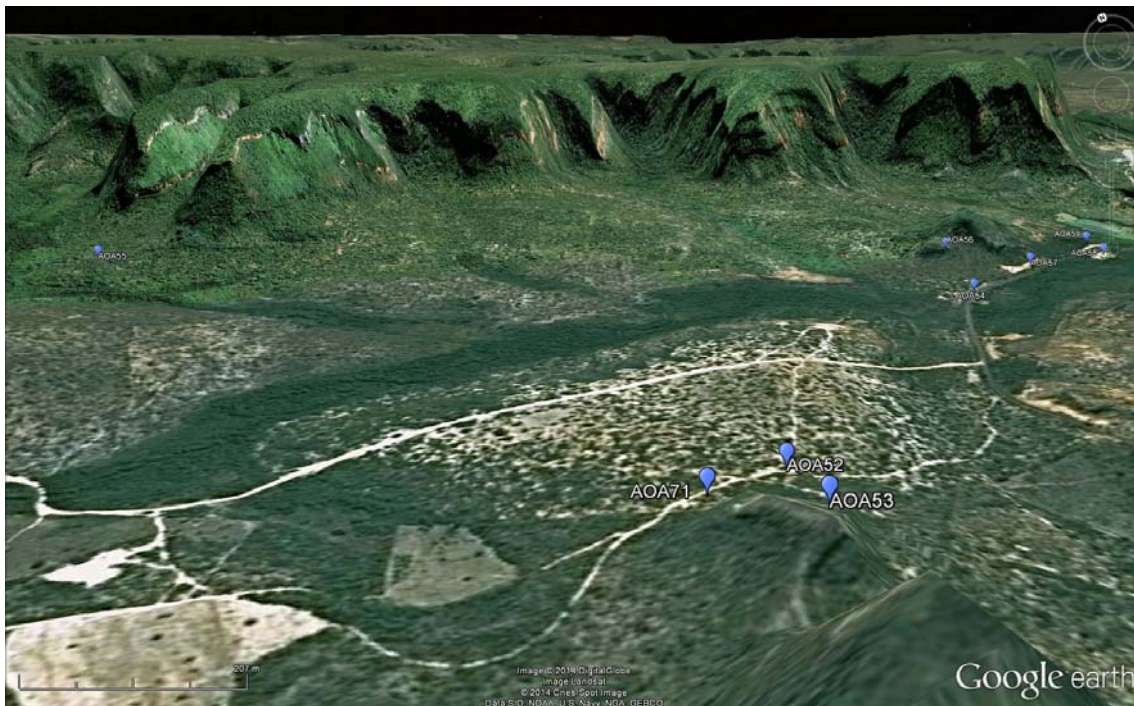


Figura 545: Visualização da AOA como sujeito. Fonte: Google Earth,2014 [exagero vertical de 3 vezes].

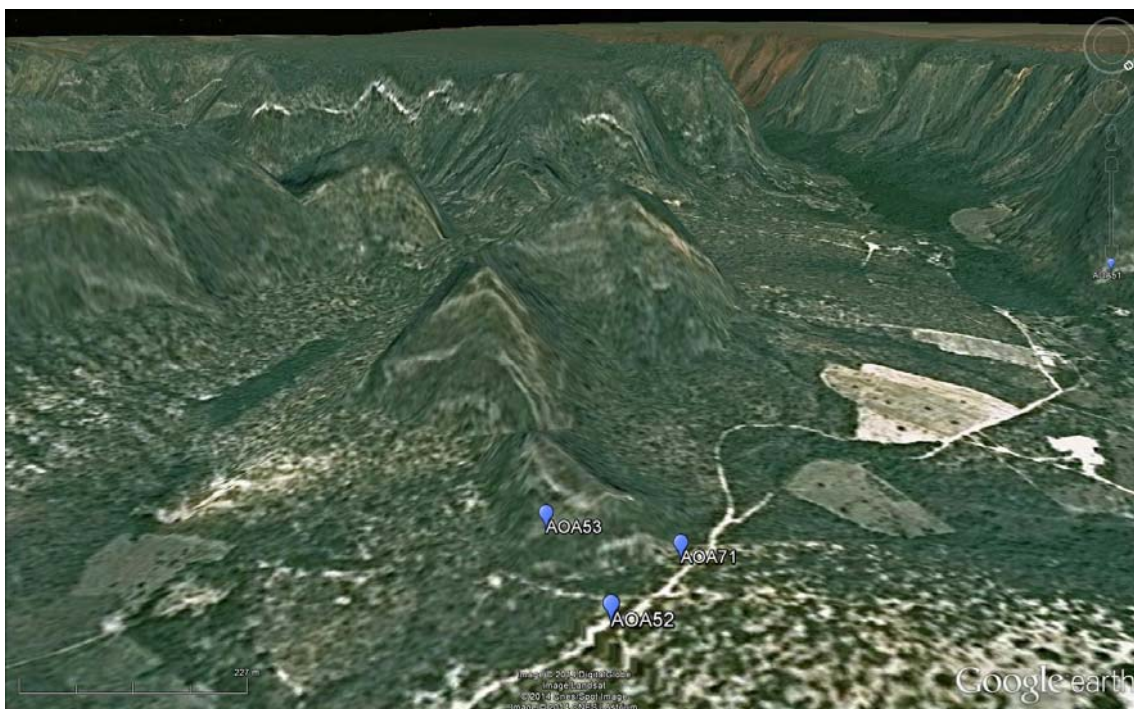


Figura 546: Visualização da AOA como objeto. Fonte: Google Earth,2014 [exagero vertical de 3 vezes].

Detalhe e evidências



Figura 547: Estrada vicinal que dá acesso a AOA. Foto: Jonathan Caino,2014.



Figura 548: Área de ocorrência de material. Foto: Jonathan Caino,2014.



Figura 549: Vestígios líticos detectados na AOA. Foto: Jonathan Caino, 2014.



Figura 550: Vestígios líticos detectados na AOA. Foto: Jonathan Caino, 2014.



Figura 551: Formação ruiforme próxima a AOA. Foto: Jonathan Caino,2014



Figura 552: Vestígio lítico detectado na AOA. Foto: Jonathan Caino,2014.

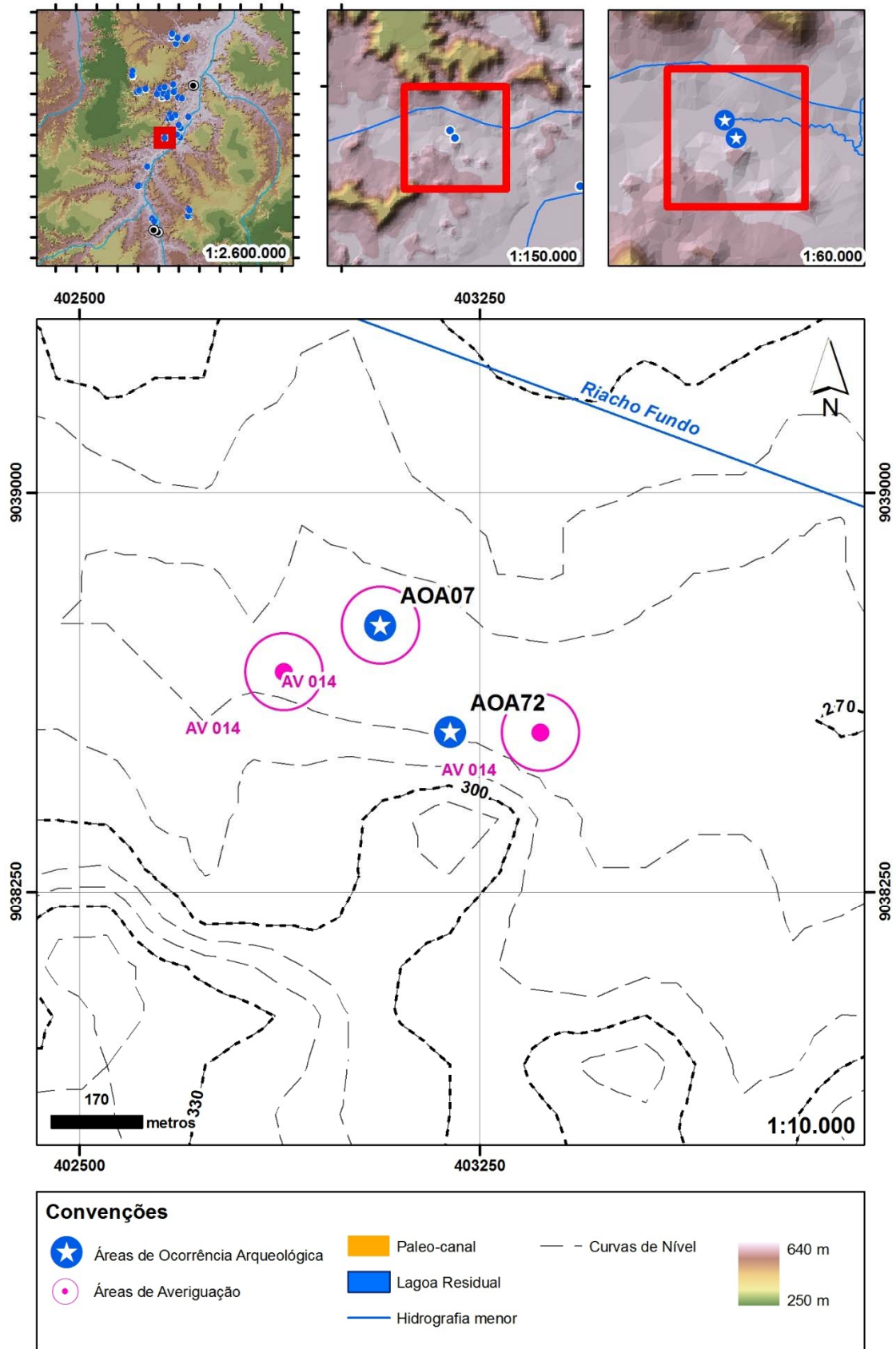


Figura 553 – Área de ocorrência 072.

Tabela 61 – Área de ocorrência 072 – dados gerais.

Dados da AOA	
Sigla	AOA72
Nomes conhecidos	-
Tipo de implantação	céu aberto
Campanha	2ª
Associação com a	AV014
Compartimento	vale secundário
Micro-bacia	Riacho Fundo
Localidade	Riacho Fundo
Município/UF	Tasso Fragoso/ MA
Coordenadas UTM / ZONA 23L	403195,165(E) - 9038550,668(N)
Altitude	308,533 m
Eixo maior	50 m
Eixo menor	10 m
Altura (aplicado a cavidade)	m
Ângulo de visada (aplicado a cavidade)	45°
Qtd de intervenções	0
Qtd de intervenções positivas	0
Evidências Arqueológicas	
Lítico	não
Cerâmica	não
Gravura	não
Pintura em vermelho	não
Pintura em preto	não
Pintura em branco	não
Pintura em amarelo	não
Registros anteriores	
Registrado no CNSA	não
Nome no CNSA	-
Registrado pelo GEM	não identificado
Sigla/nome atribuído pelo GEM	não identificado
Registrado pelo Museu do Cerrado	não
Nome atribuído pelo Museu do Cerrado	-
Referências	-
Observações	Três abrigos lado a lado, sem grafismo observável, mas com paredes friáveis e AOA lítica próxima.

Inserção na Paisagem

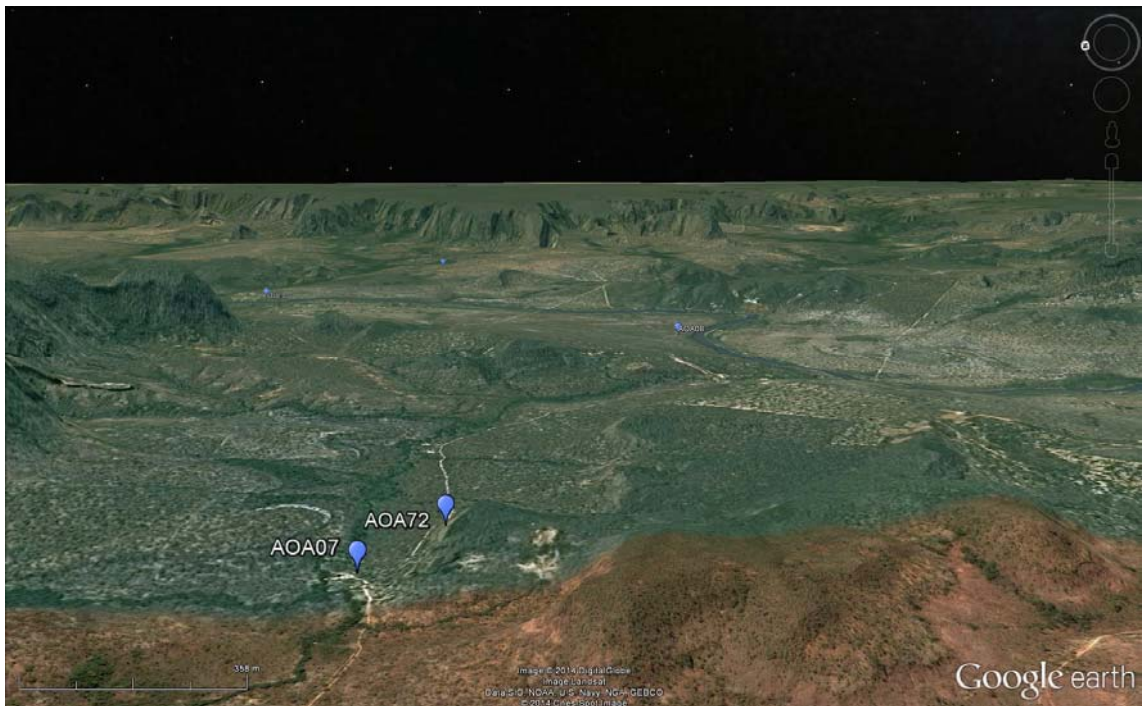


Figura 554: Visualização da AOA como sujeito. Fonte: Google Earth,2014 [exagero vertical de 3 vezes]

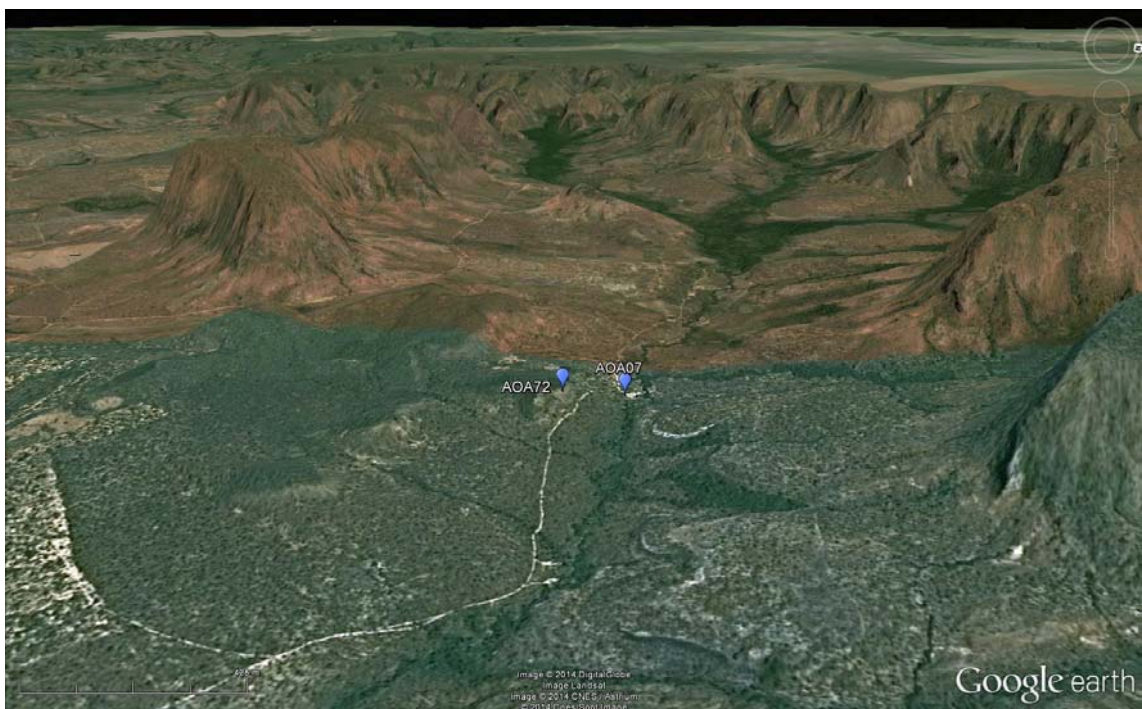


Figura 555: Visualização da AOA como objeto. Fonte: Google Earth,2014 [exagero vertical de 3 vezes].

Detalhes e evidências



Figura 556: Habitação familiar às margens do Riacho Fundo, em cujo pátio foram detectados artefatos líticos. Foto: Jonathan Caino, 2014.



Figura 557: Vista geral do abrigo. Foto: Jonathan Caino, 2014.



Figura 558: Vista geral do abrigo a partir da base. Foto: Jonathan Caino, 2014.



Figura 559: Vista geral do abrigo. Foto: Jonathan Caino, 2014.



Figura 560: Poço-teste finalizado na AOA. Foto: Jonathan Caino, 2014.



Figura 561: Tumulo detectado nas imediações da AOA. Foto: Jonathan Caino, 2014.



Figura 562: Execução de poços-testes na AOA. Foto: Jonathan Caino,2014.



Figura 563: Artefatos líticos detectados no pátio e na estrada vicinal que leva à habitação. Foto: Jonathan Caino,2014.

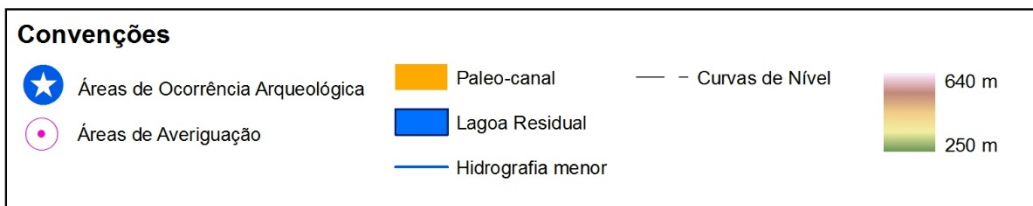
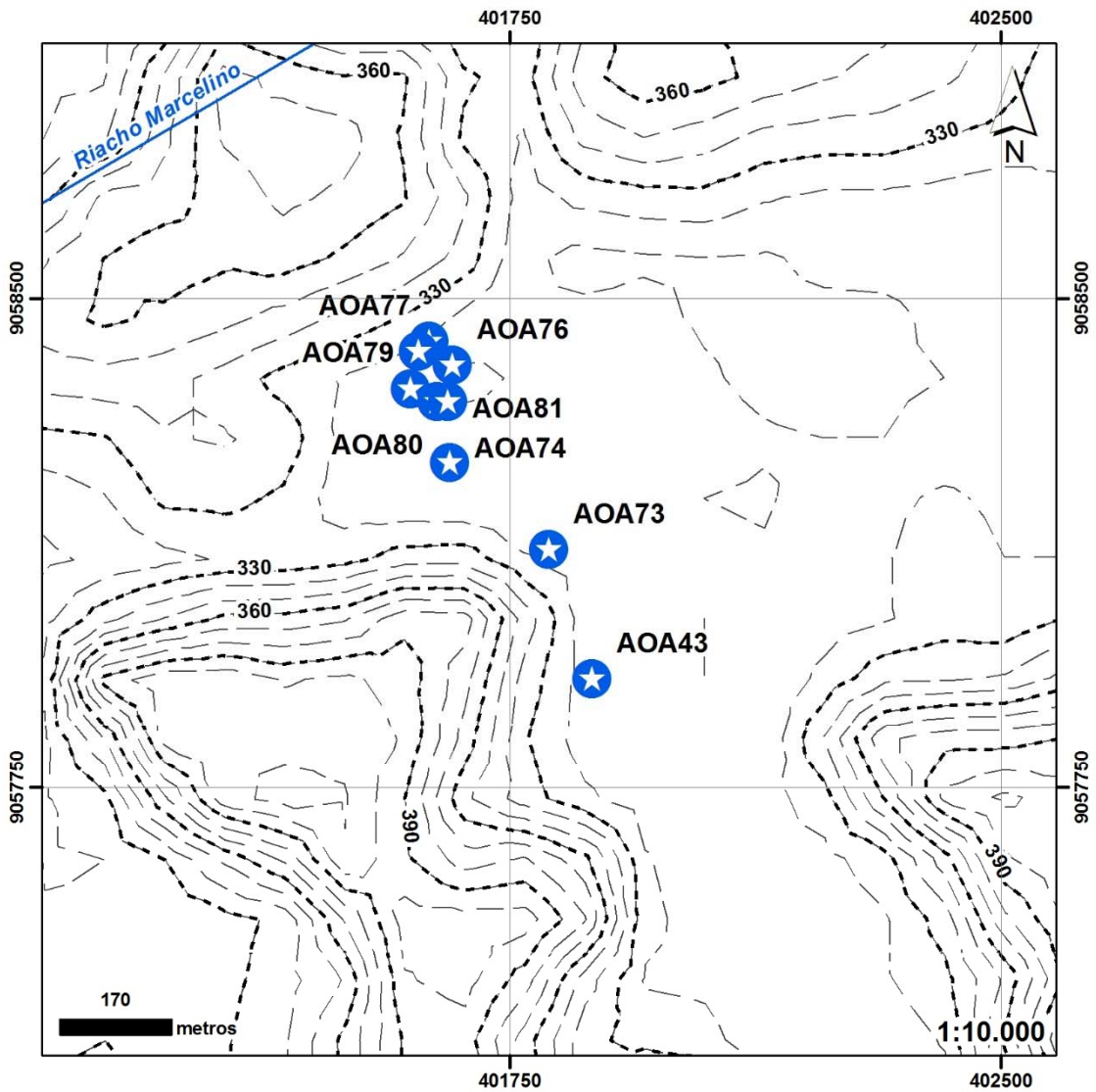
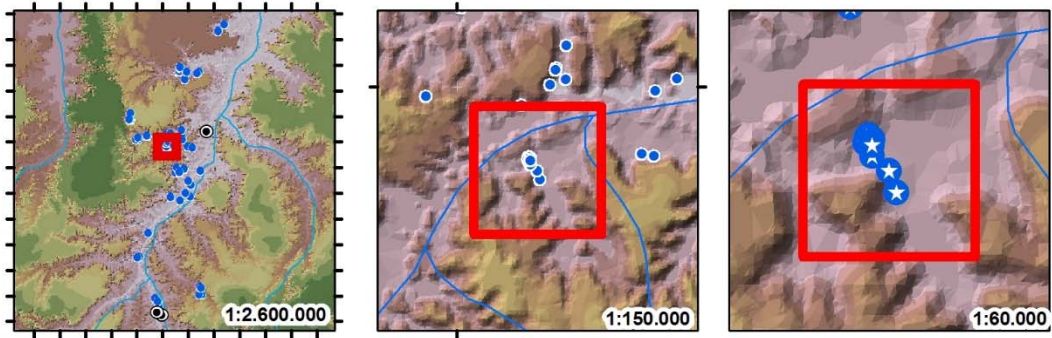


Figura 564– Área de ocorrência 073.

Tabela 62 – Área de ocorrência 073 – dados gerais.

Dados da AOA	
Sigla	AOA73
Nomes conhecidos	-
Tipo de implantação	céu aberto
Campanha	2ª
Associação com a	AV052
Compartimento	vale secundário
Micro-bacia	Riacho Marcelino
Localidade	Lagoa da Mata
Município/UF	Tasso Fragoso/ MA
Coordenadas UTM / ZONA 23L	401810,212(E) - 9058115,716(N)
Altitude	309,029 m
Eixo maior	10 m
Eixo menor	10 m
Altura (aplicado a cavidade)	- m
Ângulo de visada (aplicado a cavidade)	80°
Qtd de intervenções	0
Qtd de intervenções positivas	0
Evidências Arqueológicas	
Lítico	não
Cerâmica	não
Gravura	não
Pintura em vermelho	não
Pintura em preto	não
Pintura em branco	não
Pintura em amarelo	não
Registros anteriores	
Registrado no CNSA	não
Nome no CNSA	-
Registrado pelo GEM	não identificado
Sigla/nome atribuído pelo GEM	não identificado
Registrado pelo Museu do Cerrado	não
Nome atribuído pelo Museu do Cerrado	-
Referências	-
Observações	Gruta sem grafismos observáveis, com presença de AOA lítica no entorno.

Inserção na Paisagem



Figura 565: Visualização da AOA como sujeito. Fonte: Google Earth,2014 [exagero vertical de 3 vezes].



Figura 566: Visualização da AOA como objeto. Fonte: Google Earth,2014 [exagero vertical de 3 vezes].

Detalhes e evidências



Figura 567: Vista parcial do abrigo. Foto: Jonathan Caino, 2014.



Figura 568: Vista parcial do abrigo. Foto: Jonathan Caino, 2014.



Figura 569: Abertura da caverna. Foto: Jonathan Caino, 2014.



Figura 570: Grafismos recentes "M" na parede do abrigo. Foto: Jonathan Caino, 2014.



Figura 571: Vestígio lítico em sílex, com escala. Foto: Jonathan Caino, 2014.



Figura 572: Entorno imediato, visto a partir do abrigo. Foto: Jonathan Caino, 2014.

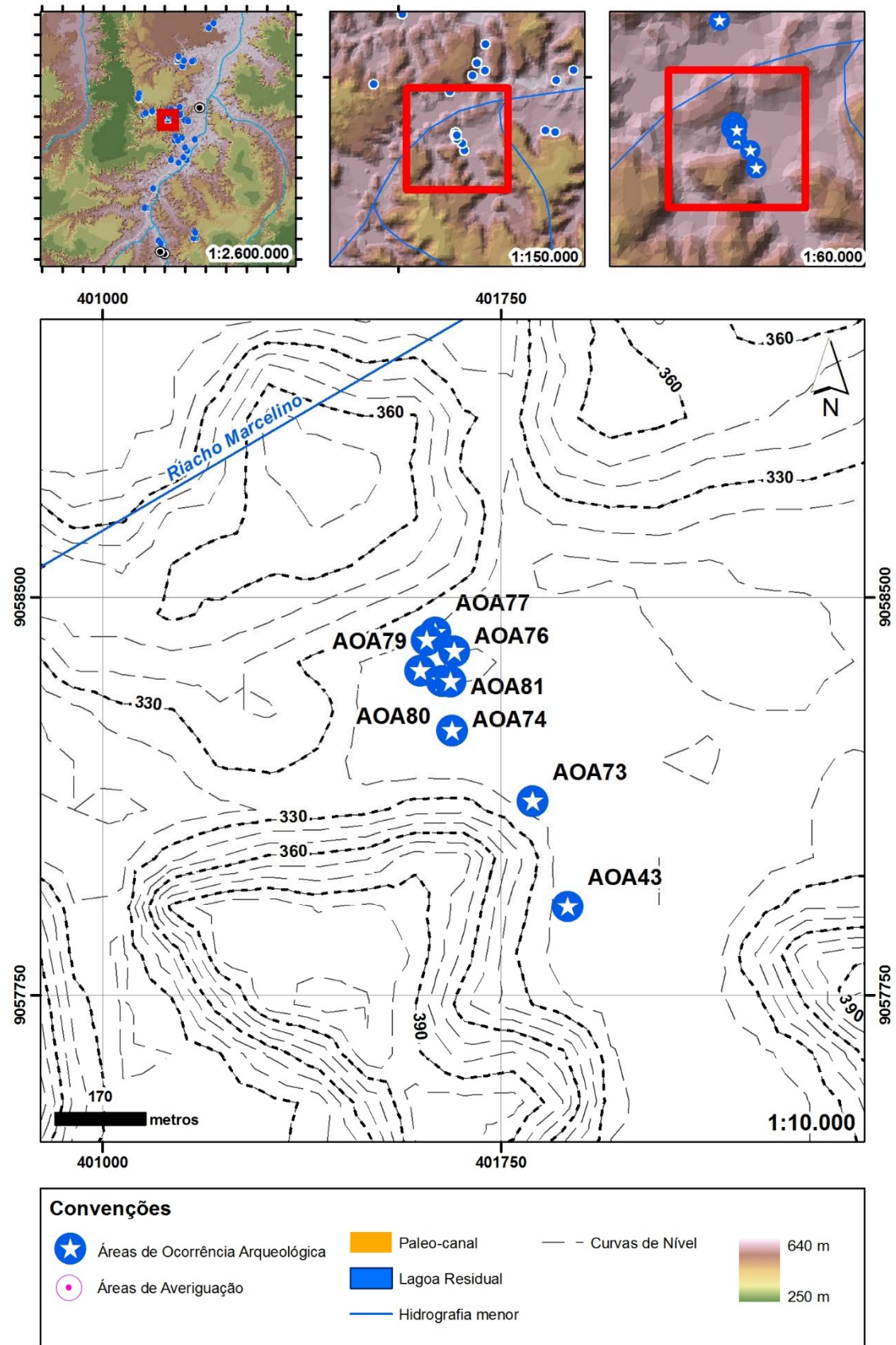


Figura 573– Área de ocorrência 074.

Tabela 63– Área de ocorrência 074 – dados gerais.

Dados da AOA	
Sigla	AOA74
Nomes conhecidos	-
Tipo de implantação	céu aberto
Campanha	2ª
Associação com a	AV053
Compartimento	vale secundário
Micro-bacia	Riacho Marcelino
Localidade	Caboclos
Município/UF	Tasso Fragoso/ MA
Coordenadas UTM / ZONA 23L	401658,89(E) - 9058249,154(N)
Altitude	313,671 m
Eixo maior	10 m
Eixo menor	10 m
Altura (aplicado a cavidade)	- m
Ângulo de visada (aplicado a cavidade)	-º
Qtd de intervenções	0
Qtd de intervenções positivas	0
Evidências Arqueológicas	
Lítico	sim
Cerâmica	não
Gravura	não
Pintura em vermelho	não
Pintura em preto	não
Pintura em branco	não
Pintura em amarelo	não
Registros anteriores	
Registrado no CNSA	não
Nome no CNSA	-
Registrado pelo GEM	não
Sigla/nome atribuído pelo GEM	-
Registrado pelo Museu do Cerrado	não
Nome atribuído pelo Museu do Cerrado	-
Referências	-
Observações	-

Inserção na Paisagem



Figura 574: Visualização da AOA como sujeito. Fonte: Google Earth,2014 [exagero vertical de 3 vezes].



Figura 575: Visualização da AOA como objeto. Fonte: Google Earth,2014 [exagero vertical de 3 vezes].



Figura 576: Vista panorâmica do vale a partir do abrigo. Foto: Jonathan Caino, 2014.

Detalhes e evidências



Figura 577: Vista panorâmica da parede do abrigo. Foto: Jonathan Caino, 2014.



Figura 578: Vista do vale a partir do abrigo. Foto: Jonathan Caino, 2014.



Figura 579: Vestígio lítico detectado na AOA. Foto: Jonathan Caino, 2014.



Figura 580: Vista geral do abrigo. Foto: Jonathan Caino, 2014.



Figura 581: Formação ruiniforme onde encontra-se o abrigo. Foto: Jonathan Caino, 2014.

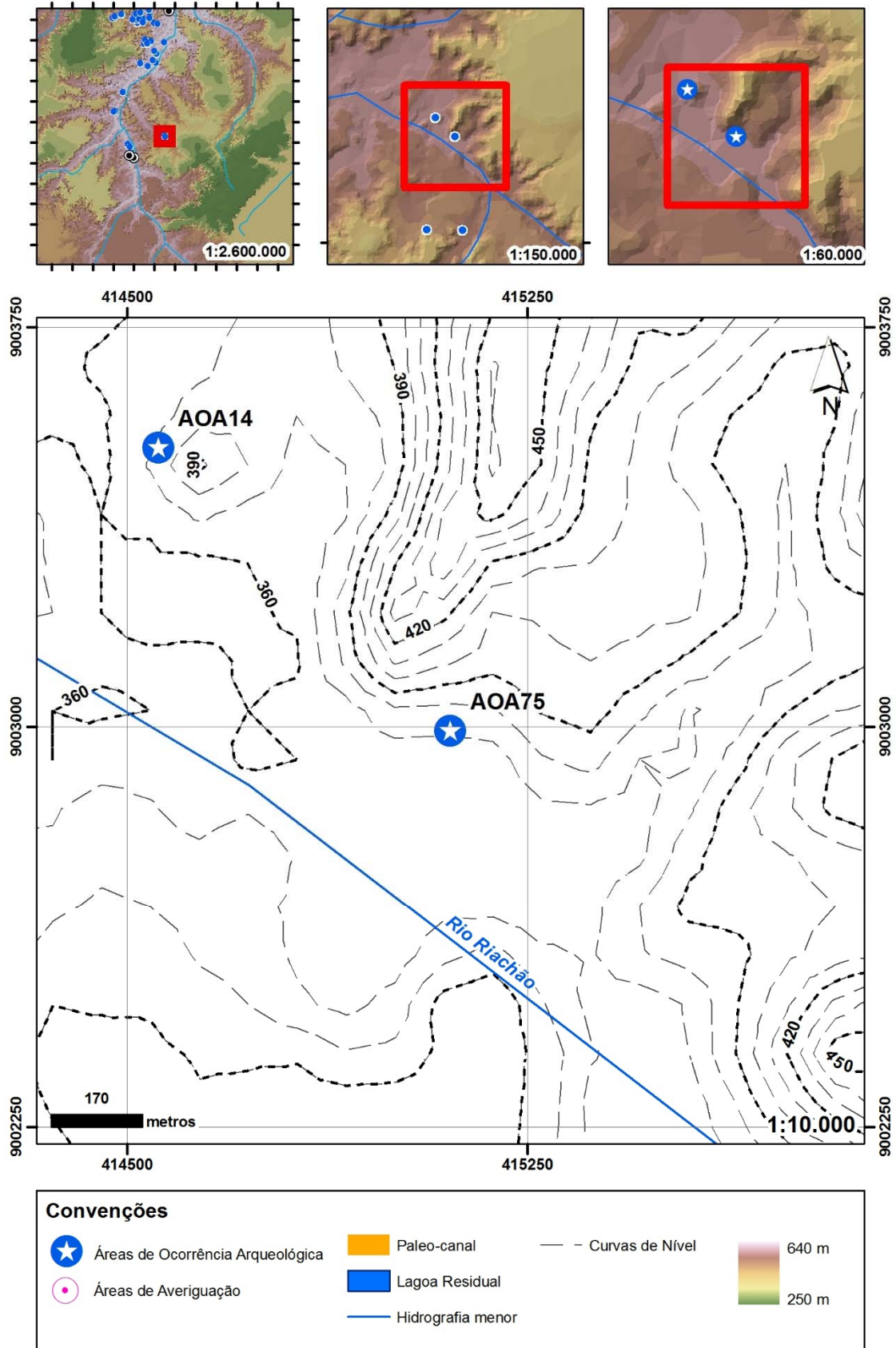


Figura 582– Área de ocorrência 075.

Tabela 64 – Área de ocorrência 075 – dados gerais.

Dados da AOA	
Sigla	AOA75
Nomes conhecidos	-
Tipo de implantação	céu aberto
Campanha	2ª
Associação com a	AV106
Compartimento	vale secundário
Micro-bacia	Riacho Riachão
Localidade	Lourenço
Município/UF	Santa Filomena/ PI
Coordenadas UTM / ZONA 23L	415106(E) - 9002993(N)
Altitude	364 m
Eixo maior	20 m
Eixo menor	20 m
Altura (aplicado a cavidade)	m
Ângulo de visada (aplicado a cavidade)	-º
Qtd de intervenções	0
Qtd de intervenções positivas	0
Evidências Arqueológicas	
Lítico	sim
Cerâmica	não
Gravura	não
Pintura em vermelho	não
Pintura em preto	não
Pintura em branco	não
Pintura em amarelo	não
Registros anteriores	
Registrado no CNSA	não
Nome no CNSA	-
Registrado pelo GEM	não
Sigla/nome atribuído pelo GEM	-
Registrado pelo Museu do Cerrado	não
Nome atribuído pelo Museu do Cerrado	-
Referências	-
Observações	-

Inserção na Paisagem

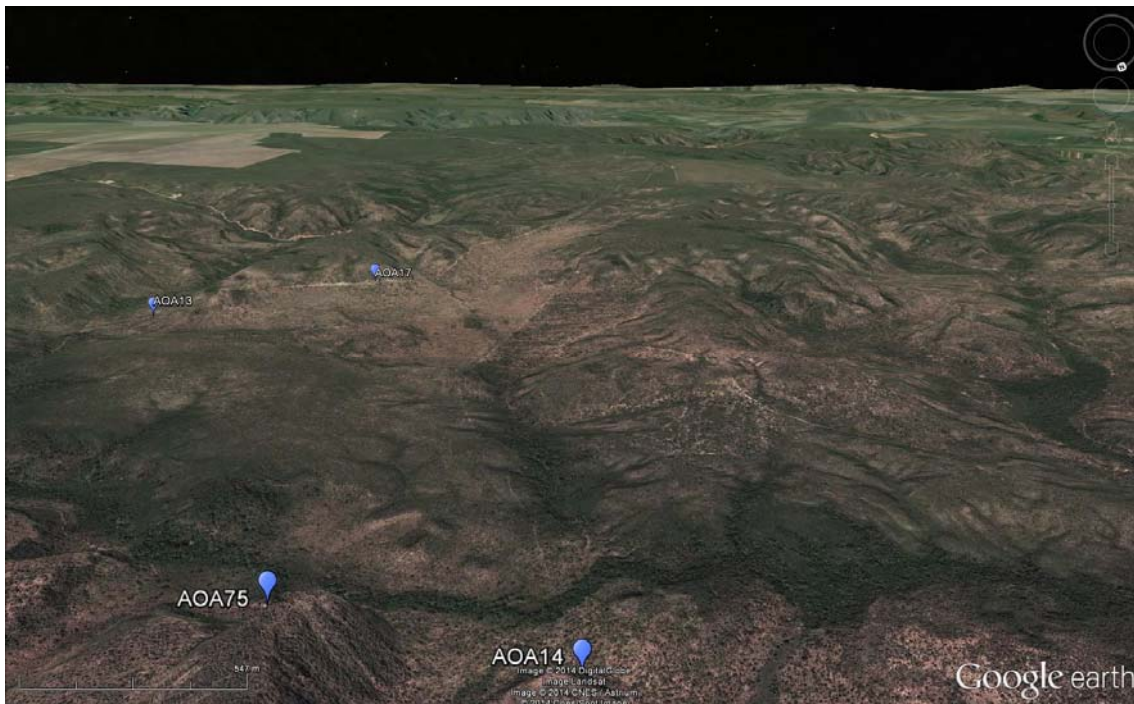


Figura 583: Visualização da AOA como objeto. Fonte: Google Earth,2014 [exagero vertical de 3 vezes].

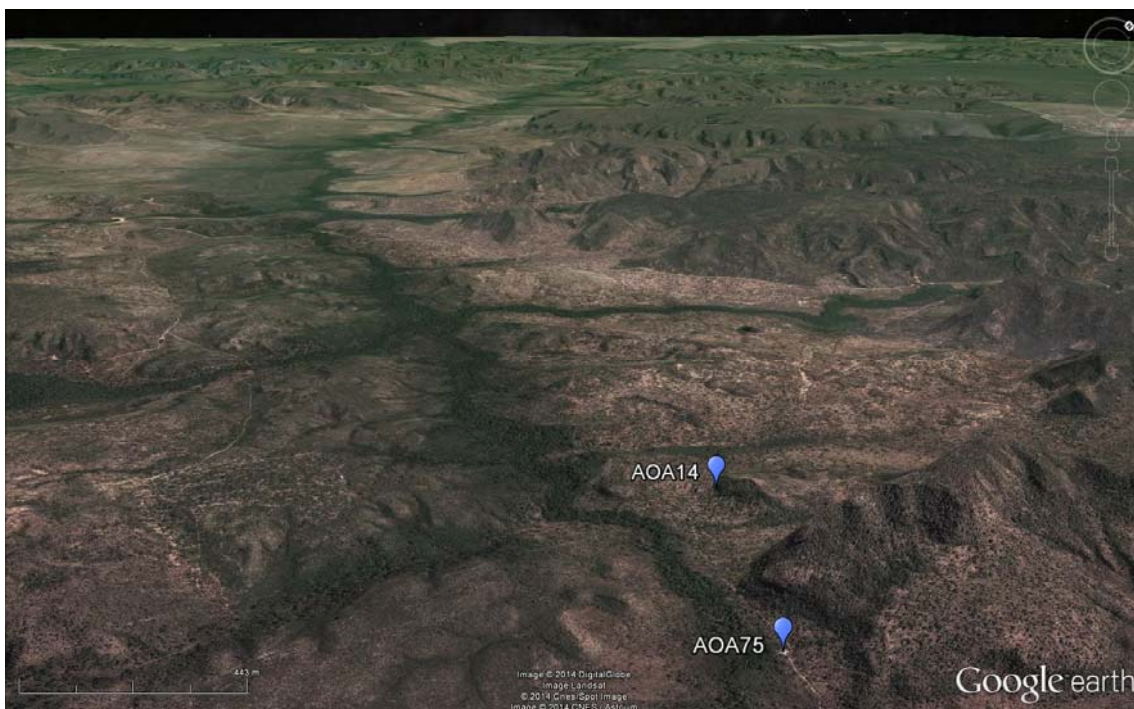


Figura 584: Visualização da AOA como sujeito. Fonte: Google Earth,2014 [exagero vertical de 3 vezes].

Área de Ocorrência 076

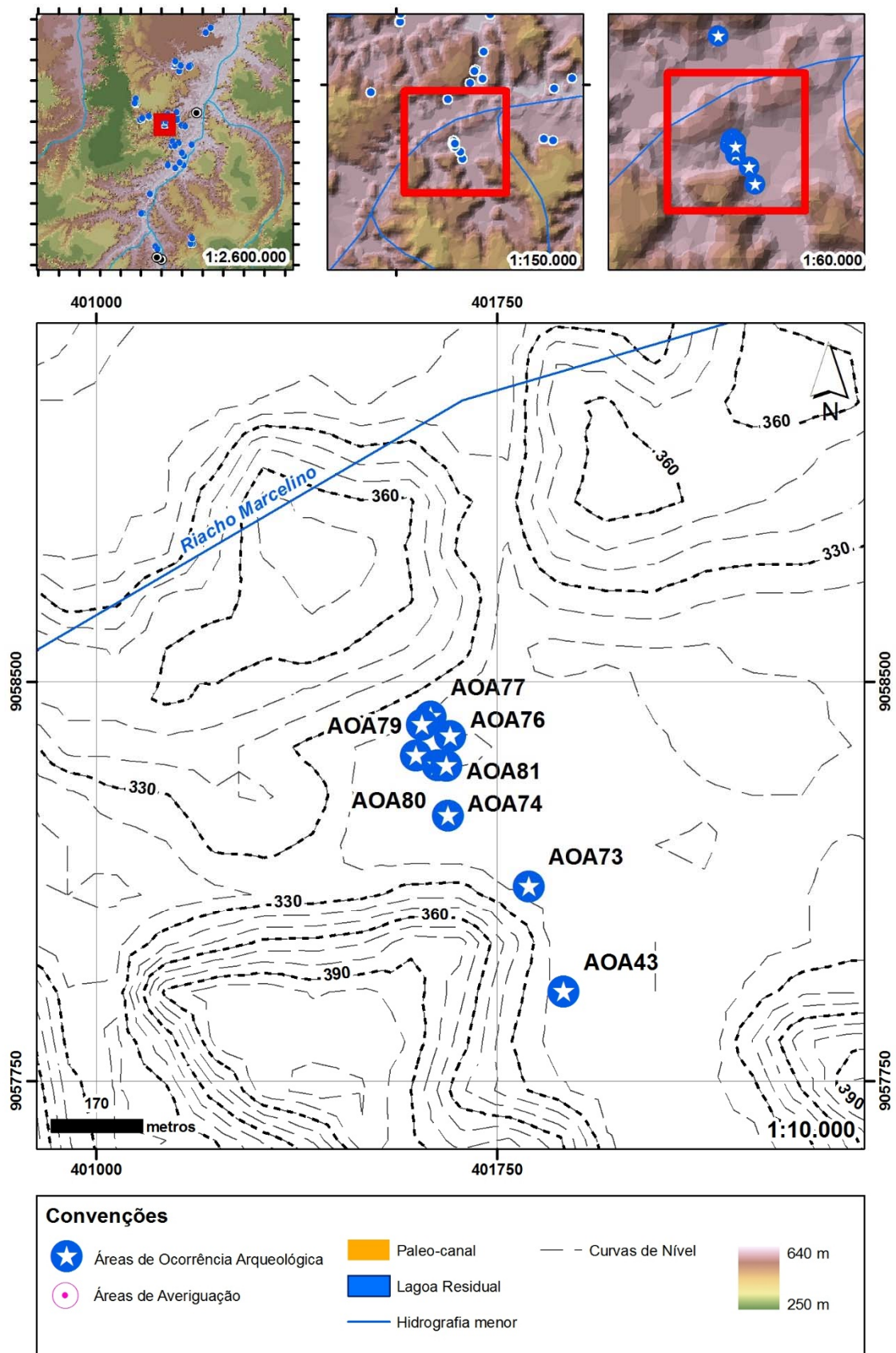


Figura 585– Área de ocorrência 076.

Tabela 65– Área de ocorrência 076 – dados gerais.

Dados da AOA	
Sigla	AOA76
Nomes conhecidos	Caboclo II
Tipo de implantação	abrigo
Campanha	2ª
Associação com a	AV053
Compartimento	vale secundário
Micro-bacia	Riacho Marcelino
Localidade	Caboclos
Município/UF	Tasso Fragoso/ MA
Coordenadas UTM / ZONA 23L	401663,389(E) - 9058397,989(N)
Altitude	302,683 m
Eixo maior	10 m
Eixo menor	3 m
Altura (aplicado a cavidade)	m
Ângulo de visada (aplicado a cavidade)	90°
Qtd de intervenções	0
Qtd de intervenções positivas	0
Evidências Arqueológicas	
Lítico	não
Cerâmica	não
Gravura	sim
Pintura em vermelho	não
Pintura em preto	sim
Pintura em branco	não
Pintura em amarelo	não
Registros anteriores	
Registrado no CNSA	não
Nome no CNSA	-
Registrado pelo GEM	não identificado
Sigla/nome atribuído pelo GEM	não identificado
Registrado pelo Museu do Cerrado	sim
Nome atribuído pelo Museu do Cerrado	Caboclo II
Referências	BANDEIRA, 2009, 2010, 2011
Observações	Indicado oralmente por Agnaldo "Lirô" Fialho como sítio Caboclo II.

Inserção na Paisagem

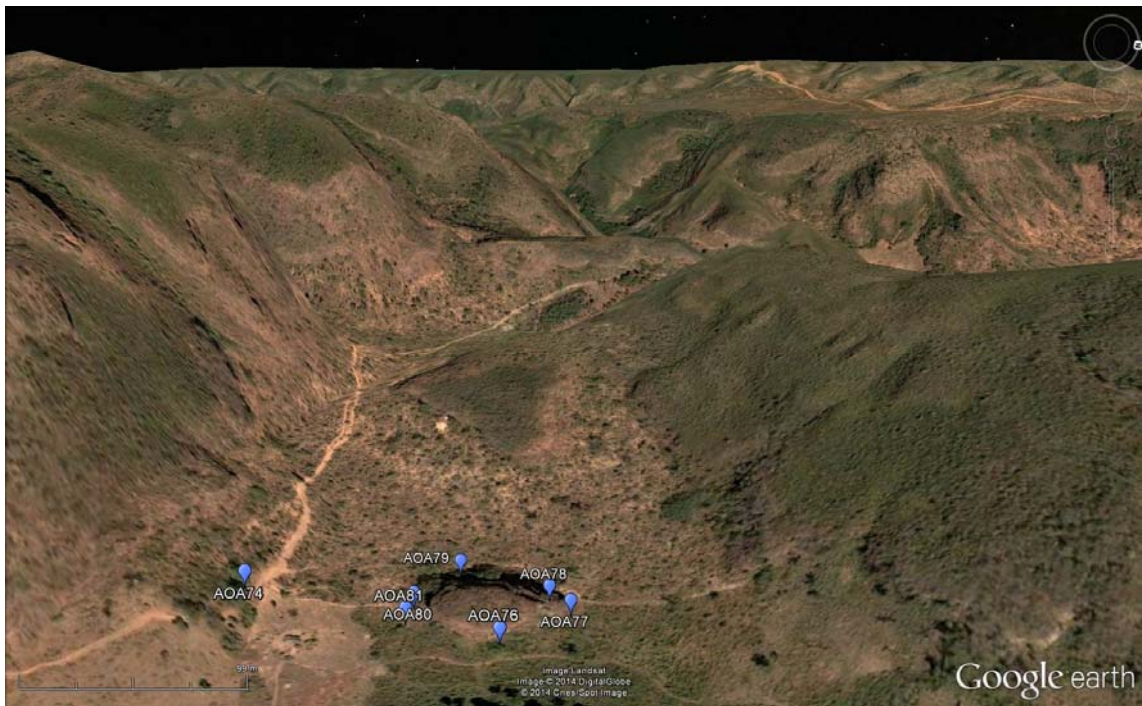


Figura 586: Visualização da AOA como sujeito. Fonte: Google Earth,2014 [exagero vertical de 3 vezes].




Figura 587: Visualização da AOA como objeto. Fonte: Google Earth,2014 [exagero vertical de 3 vezes].

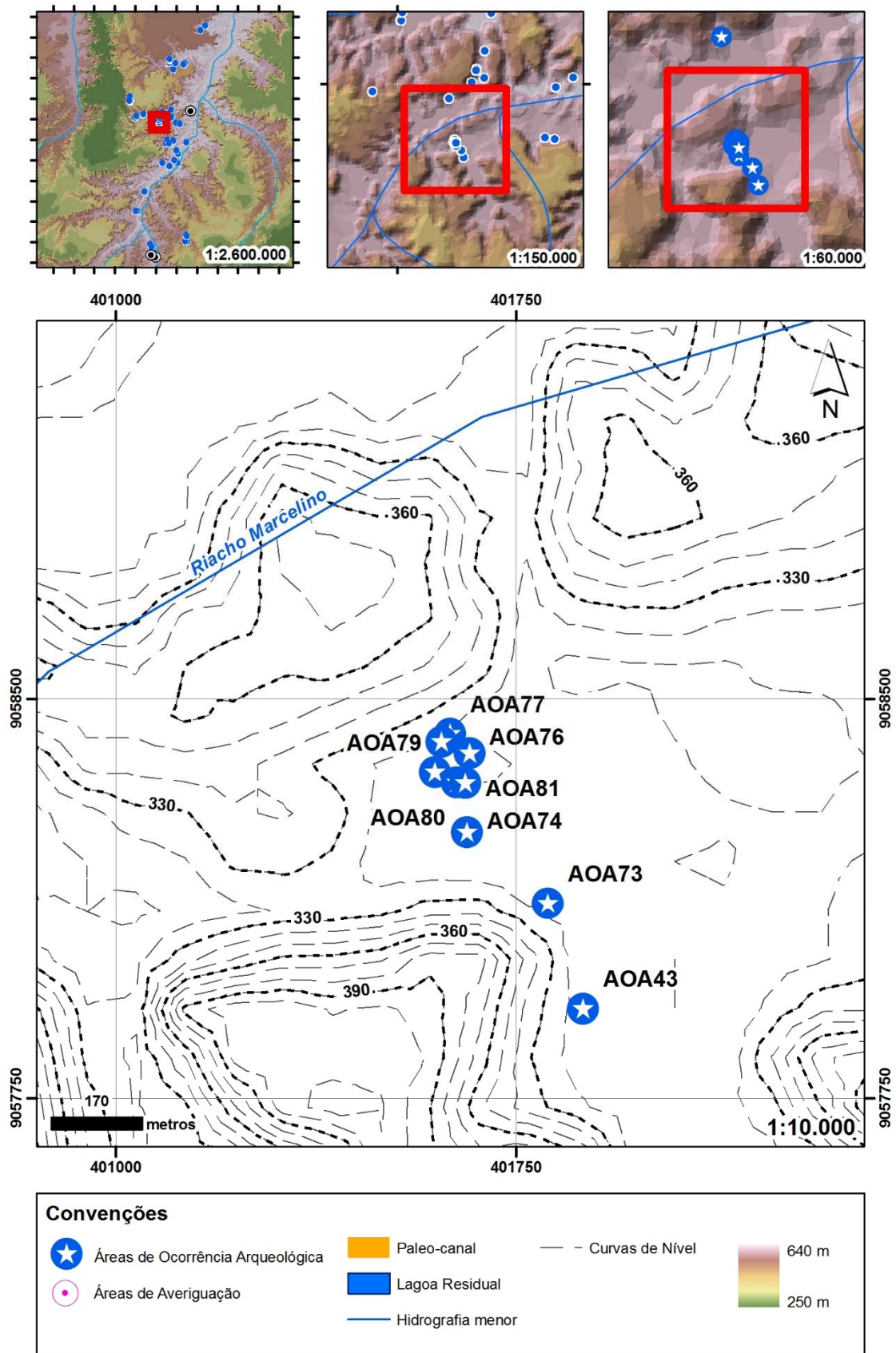


Figura 588– Área de ocorrência 077.

Tabela 66– Área de ocorrência 077 – dados gerais.

Dados da AOA	
Sigla	AOA77
Nomes conhecidos	Caboclo II
Tipo de implantação	abrigo
Campanha	2ª
Associação com a	AV053
Compartimento	vale secundário
Micro-bacia	Riacho Marcelino
Localidade	Caboclos
Município/UF	Tasso Fragoso/ MA
Coordenadas UTM / ZONA 23L	401627,313(E) - 9058434,172(N)
Altitude	314,521 m
Eixo maior	10 m
Eixo menor	3 m
Altura (aplicado a cavidade)	sem informação m
Ângulo de visada (aplicado a cavidade)	10º
Qtd de intervenções	0
Qtd de intervenções positivas	0
Evidências Arqueológicas	
Lítico	não
Cerâmica	não
Gravura	sim
Pintura em vermelho	não
Pintura em preto	sim
Pintura em branco	não
Pintura em amarelo	não
Registros anteriores	
Registrado no CNSA	não
Nome no CNSA	-
Registrado pelo GEM	não identificado
Sigla/nome atribuído pelo GEM	não identificado
Registrado pelo Museu do Cerrado	sim
Nome atribuído pelo Museu do Cerrado	Caboclo II Painel A
Referências	BANDEIRA, 2009, 2010, 2011
Observações	Indicado oralmente por Agnaldo "Lirô" Fialho como sítio Caboclo II. Nos registros fotográficos do Museu do Cerrado consta como Painel A.

Inserção na Paisagem




Figura 589: Visualização da AOA como sujeito. Fonte: Google Earth,2014 [exagero vertical de 3 vezes].

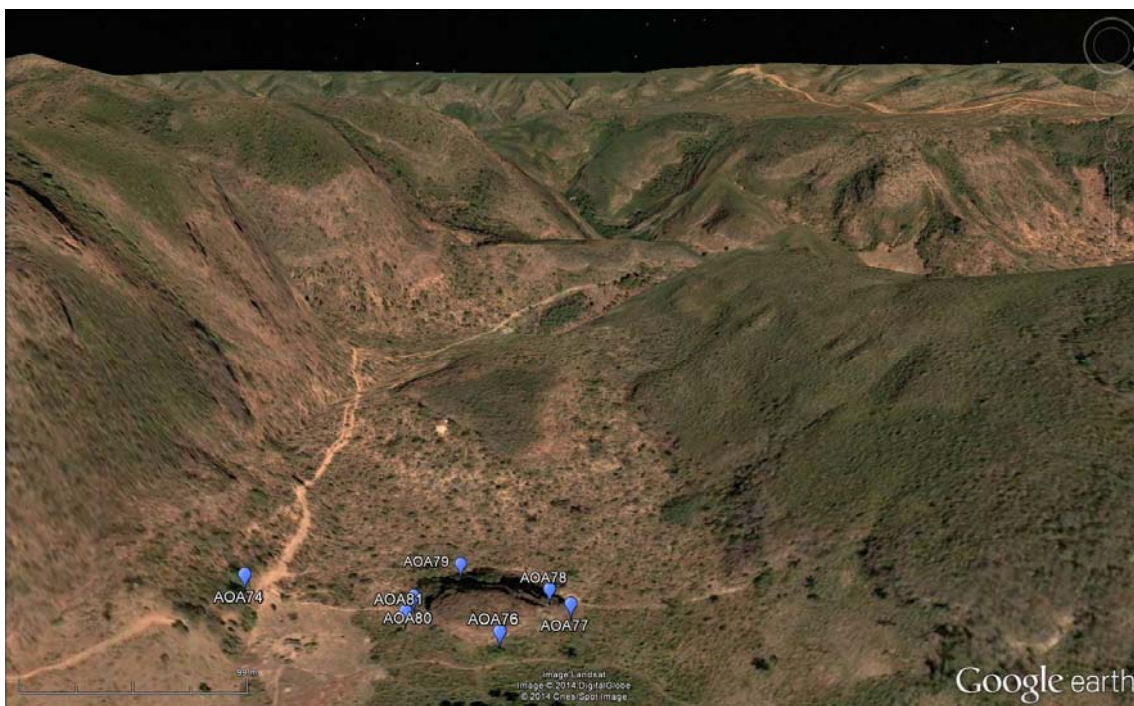


Figura 590: Visualização da AOA como objeto. Fonte: Google Earth,2014 [exagero vertical de 3 vezes].

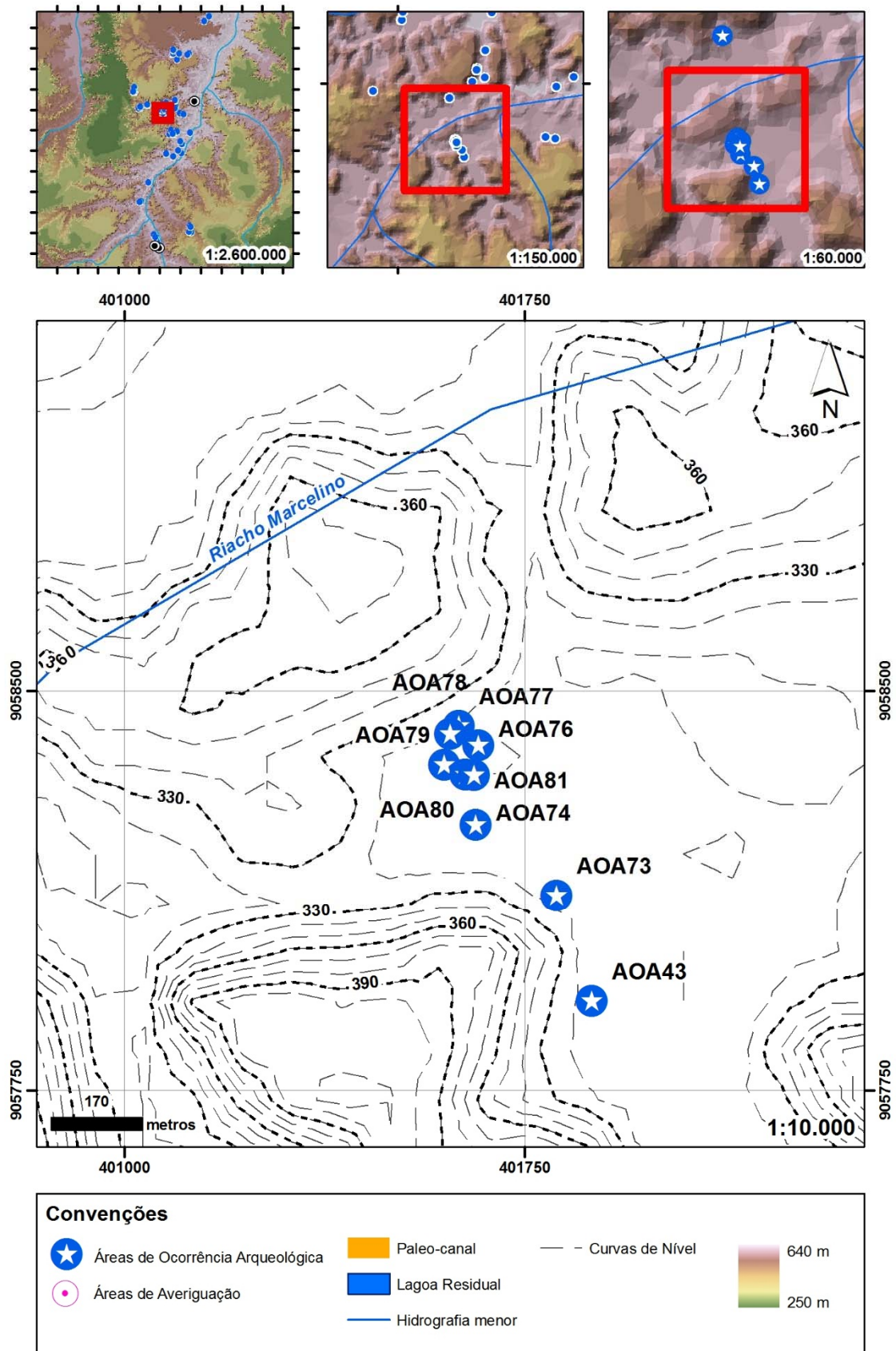


Figura 591– Área de ocorrência 078.

Tabela 67– Área de ocorrência 078 – dados gerais.

Dados da AOA	
Sigla	AOA78
Nomes conhecidos	Caboclo II
Tipo de implantação	abrigo
Campanha	2ª
Associação com a	AV053
Compartimento	vale secundário
Micro-bacia	Riacho Marcelino
Localidade	Caboclos
Município/UF	Tasso Fragoso/ MA
Coordenadas UTM / ZONA 23L	401610,947(E) - 9058419,318(N)
Altitude	308,16 m
Eixo maior	6 m
Eixo menor	5 m
Altura (aplicado a cavidade)	12 m
Ângulo de visada (aplicado a cavidade)	330°
Qtd de intervenções	0
Qtd de intervenções positivas	0
Evidências Arqueológicas	
Lítico	sim
Cerâmica	não
Gravura	sim
Pintura em vermelho	não
Pintura em preto	sim
Pintura em branco	não
Pintura em amarelo	não
Registros anteriores	
Registrado no CNSA	não
Nome no CNSA	-
Registrado pelo GEM	não identificado
Sigla/nome atribuído pelo GEM	não identificado
Registrado pelo Museu do Cerrado	sim
Nome atribuído pelo Museu do Cerrado	Caboclo II Painel B
Referências	BANDEIRA, 2009, 2010, 2011
Observações	Indicado oralmente por Agnaldo "Lirô" Fialho como sítio Caboclo II. Nos registros fotográficos do Museu do Cerrado consta como Painel B.

Inserção na Paisagem




Figura 592: Visualização da AOA como objeto. Fonte: Google Earth,2014 [exagero vertical de 3 vezes].

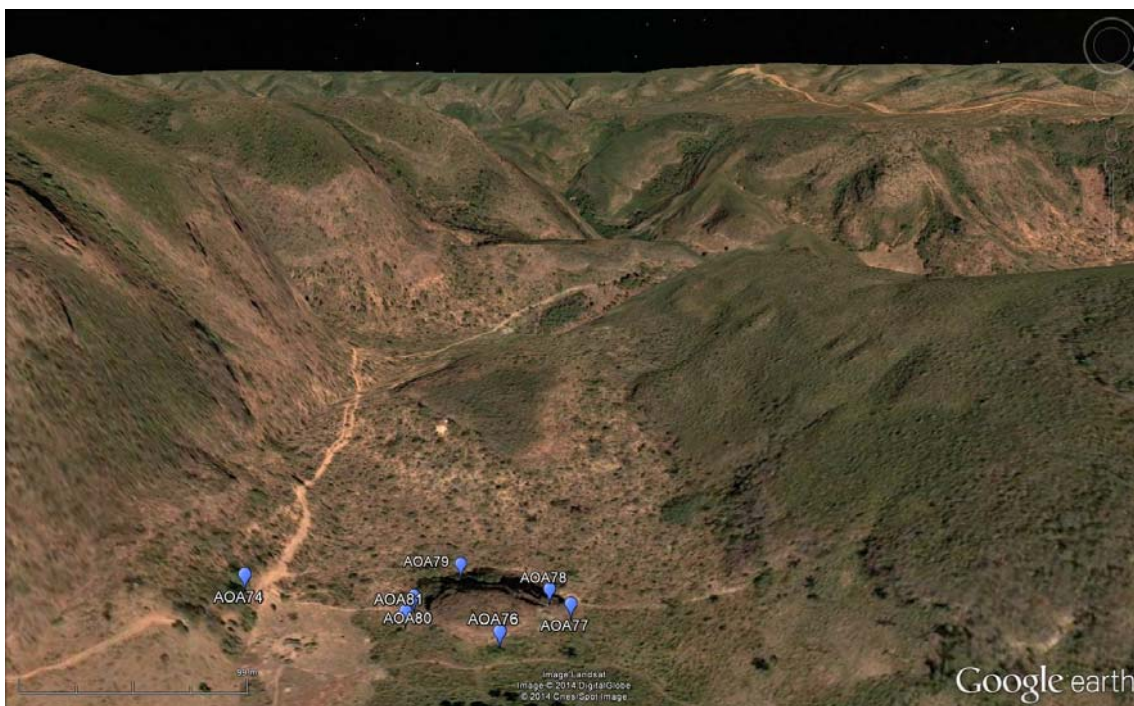


Figura 593: Visualização da AOA como objeto. Fonte: Google Earth,2014 [exagero vertical de 3 vezes].

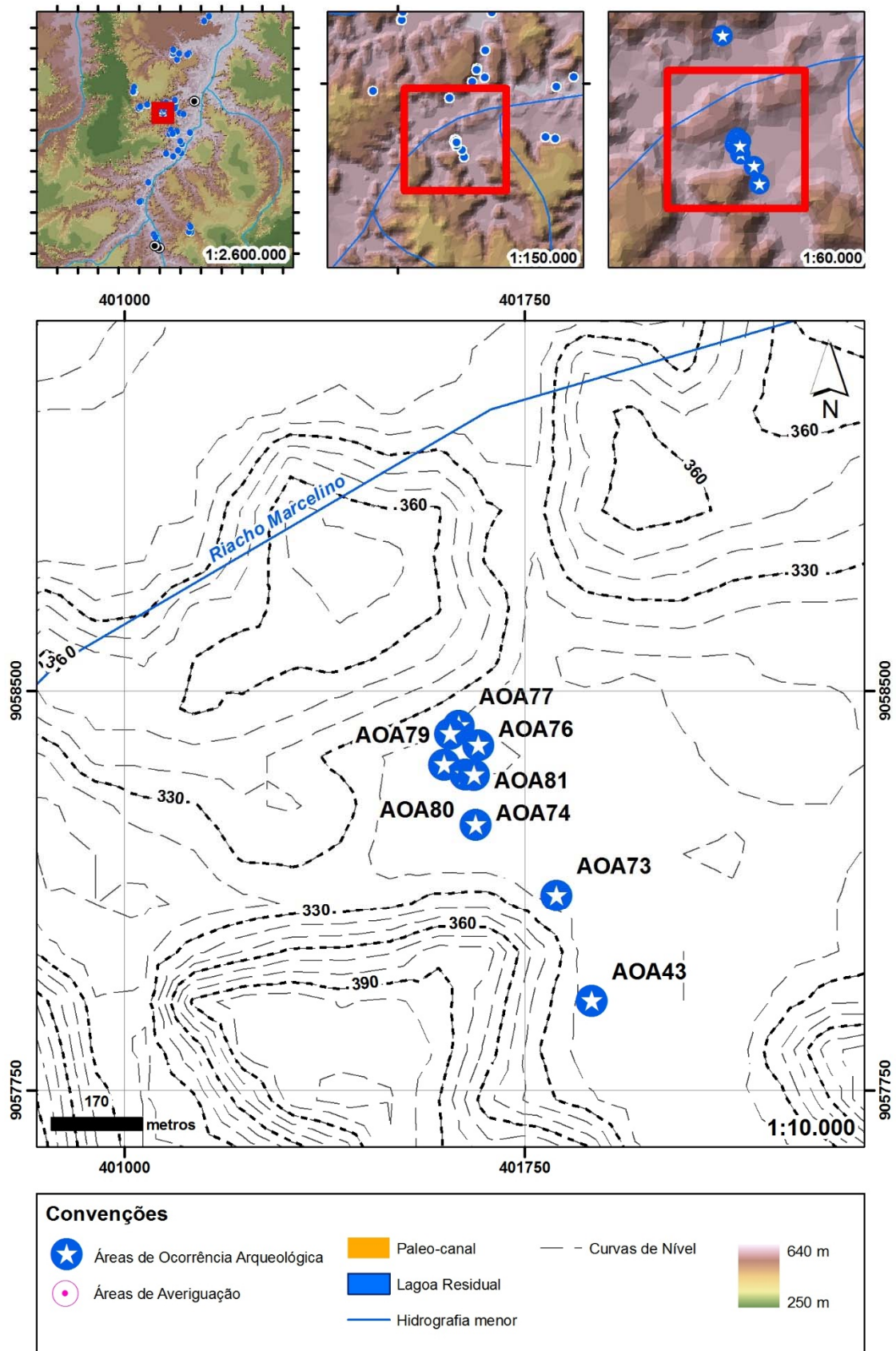


Figura 594– Área de ocorrência 079.

Tabela 68– Área de ocorrência 079 – dados gerais.

Dados da AOA	
Sigla	AOA79
Nomes conhecidos	Caboclo II
Tipo de implantação	abrigo
Campanha	2ª
Associação com a	AV053
Compartimento	vale secundário
Micro-bacia	Riacho Marcelino
Localidade	Caboclos
Município/UF	Tasso Fragoso/ MA
Coordenadas UTM / ZONA 23L	401599,302(E) - 9058361,906(N)
Altitude	303,113 m
Eixo maior	12 m
Eixo menor	2 m
Altura (aplicado a cavidade)	m
Ângulo de visada (aplicado a cavidade)	325°
Qtd de intervenções	0
Qtd de intervenções positivas	0
Evidências Arqueológicas	
Lítico	não
Cerâmica	não
Gravura	sim
Pintura em vermelho	não
Pintura em preto	sim
Pintura em branco	não
Pintura em amarelo	não
Registros anteriores	
Registrado no CNSA	não
Nome no CNSA	-
Registrado pelo GEM	não identificado
Sigla/nome atribuído pelo GEM	não identificado
Registrado pelo Museu do Cerrado	sim
Nome atribuído pelo Museu do Cerrado	Caboclo II Painel C
Referências	BANDEIRA, 2009, 2010, 2011
Observações	Indicado oralmente por Agnaldo "Lirô" Fialho como sítio Caboclo II. Nos registros fotográficos do Museu do Cerrado consta como Painel C.

Inversão na Paisagem




Figura 595: Visualização da AOA como objeto. Fonte: Google Earth,2014 [exagero vertical de 3 vezes].

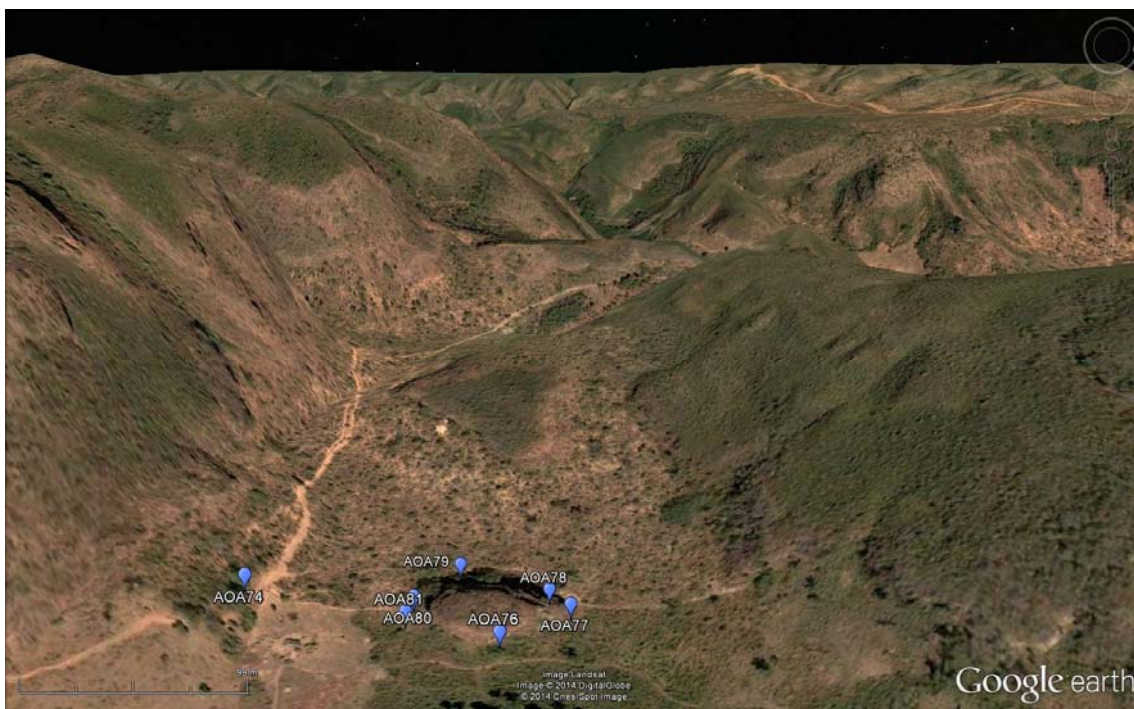


Figura 596: Visualização da AOA como objeto. Fonte: Google Earth,2014 [exagero vertical de 3 vezes].

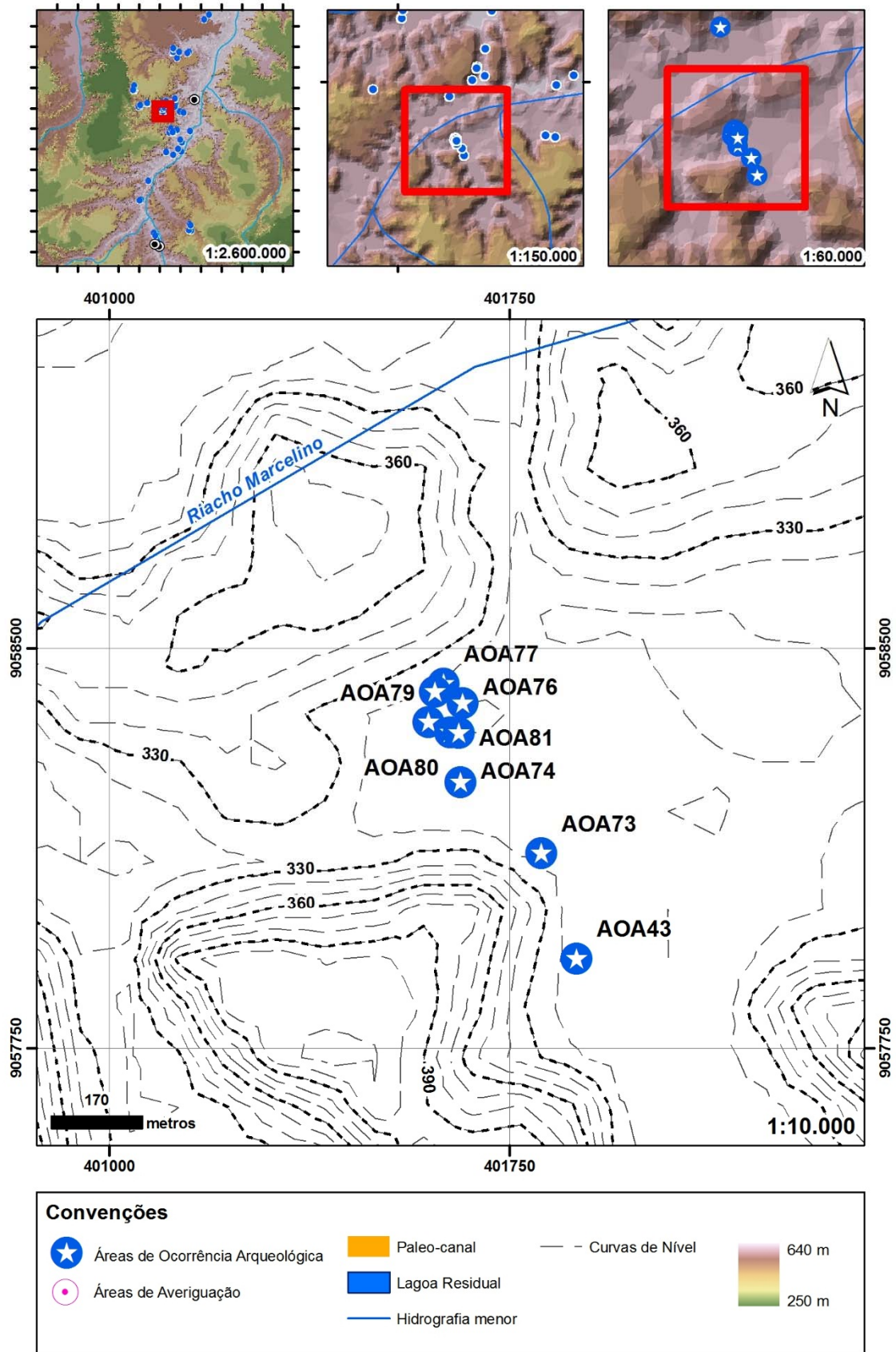


Figura 597– Área de ocorrência 080.

Tabela 69– Área de ocorrência 080 – dados gerais.

Dados da AOA	
Sigla	AOA80
Nomes conhecidos	Caboclo II
Tipo de implantação	abrigo
Campanha	2ª
Associação com a	AV053
Compartimento	vale secundário
Micro-bacia	Riacho Marcelino
Localidade	Caboclos
Município/UF	Tasso Fragoso/ MA
Coordenadas UTM / ZONA 23L	401639,742(E) - 9058342,65(N)
Altitude	315,973 m
Eixo maior	12 m
Eixo menor	2 m
Altura (aplicado a cavidade)	sem informação m
Ângulo de visada (aplicado a cavidade)	150°
Qtd de intervenções	0
Qtd de intervenções positivas	0
Evidências Arqueológicas	
Lítico	sim
Cerâmica	não
Gravura	sim
Pintura em vermelho	não
Pintura em preto	sim
Pintura em branco	não
Pintura em amarelo	não
Registros anteriores	
Registrado no CNSA	não
Nome no CNSA	-
Registrado pelo GEM	não identificado
Sigla/nome atribuído pelo GEM	não identificado
Registrado pelo Museu do Cerrado	sim
Nome atribuído pelo Museu do Cerrado	Caboclo II Painel D
Referências	BANDEIRA, 2009, 2010, 2011
Observações	Indicado oralmente por Agnaldo "Lirô" Fialho como sítio Caboclo II. Nos registros fotográficos do Museu do Cerrado consta como Painel D.

Inserção na Paisagem




Figura 598: Visualização da AOA como objeto. Fonte: Google Earth,2014 [exagero vertical de 3 vezes].

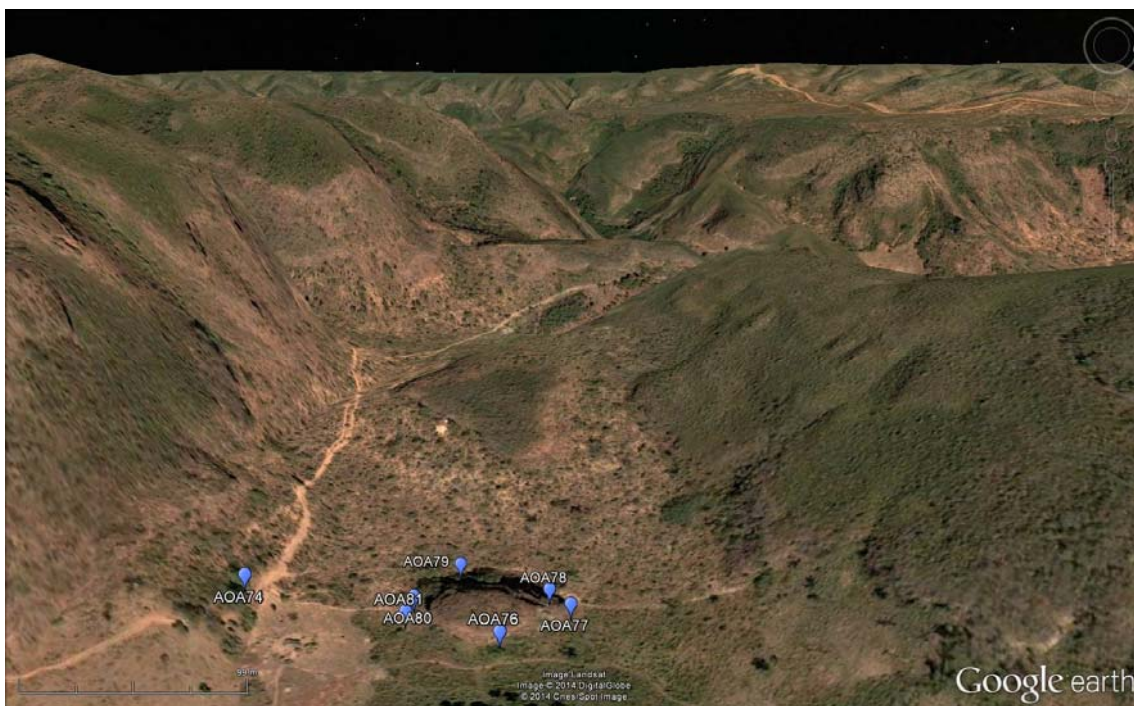


Figura 599: Visualização da AOA como objeto. Fonte: Google Earth,2014 [exagero vertical de 3 vezes].

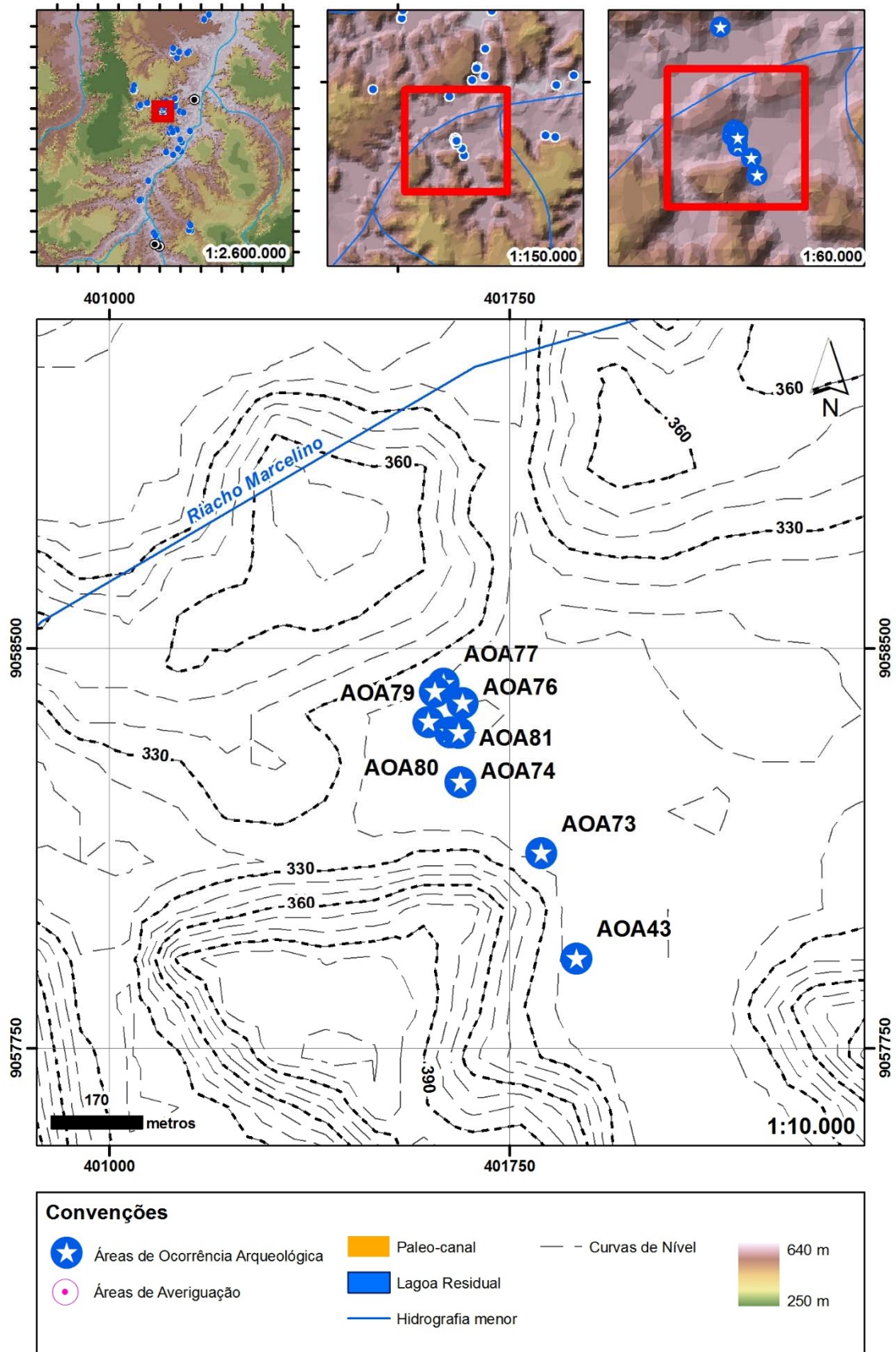


Figura 600– Área de ocorrência 081.

Tabela 70– Área de ocorrência 081 – dados gerais.

Dados da AOA	
Sigla	AOA81
Nomes conhecidos	Caboclo II
Tipo de implantação	abrigo
Campanha	2ª
Associação com a	AV053
Compartimento	vale secundário
Micro-bacia	Riacho Marcelino
Localidade	Caboclos
Município/UF	Tasso Fragoso/ MA
Coordenadas UTM / ZONA 23L	401656,144(E) - 9058342,024(N)
Altitude	321,757 m
Eixo maior	7 m
Eixo menor	2 m
Altura (aplicado a cavidade)	sem informação m
Ângulo de visada (aplicado a cavidade)	165°
Qtd de intervenções	0
Qtd de intervenções positivas	0
Evidências Arqueológicas	
Lítico	sim
Cerâmica	não
Gravura	sim
Pintura em vermelho	não
Pintura em preto	sim
Pintura em branco	não
Pintura em amarelo	não
Registros anteriores	
Registrado no CNSA	não
Nome no CNSA	-
Registrado pelo GEM	não identificado
Sigla/nome atribuído pelo GEM	não identificado
Registrado pelo Museu do Cerrado	sim
Nome atribuído pelo Museu do Cerrado	Caboclo II
Referências	BANDEIRA, 2009, 2010, 2011
Observações	Indicado oralmente por Agnaldo "Lirô" Fialho como sítio Caboclo II.

Inserção na Paisagem




Figura 601: Visualização da AOA como objeto. Fonte: Google Earth,2014 [exagero vertical de 3 vezes].

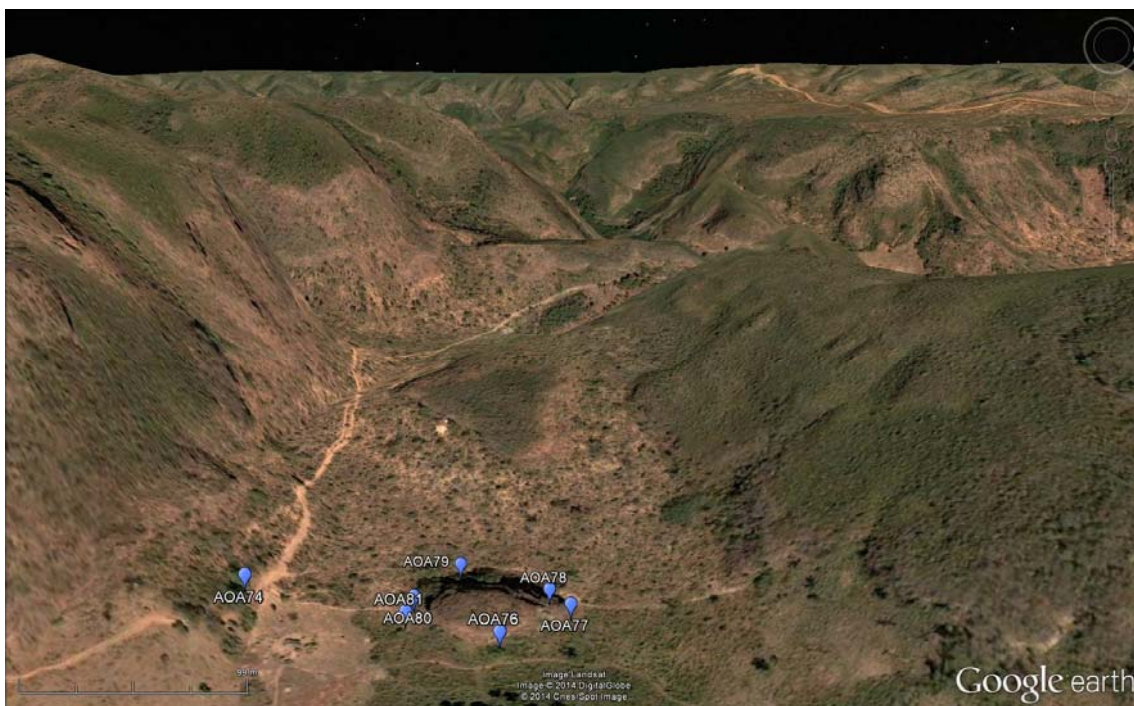


Figura 602: Visualização da AOA como objeto. Fonte: Google Earth,2014 [exagero vertical de 3 vezes].

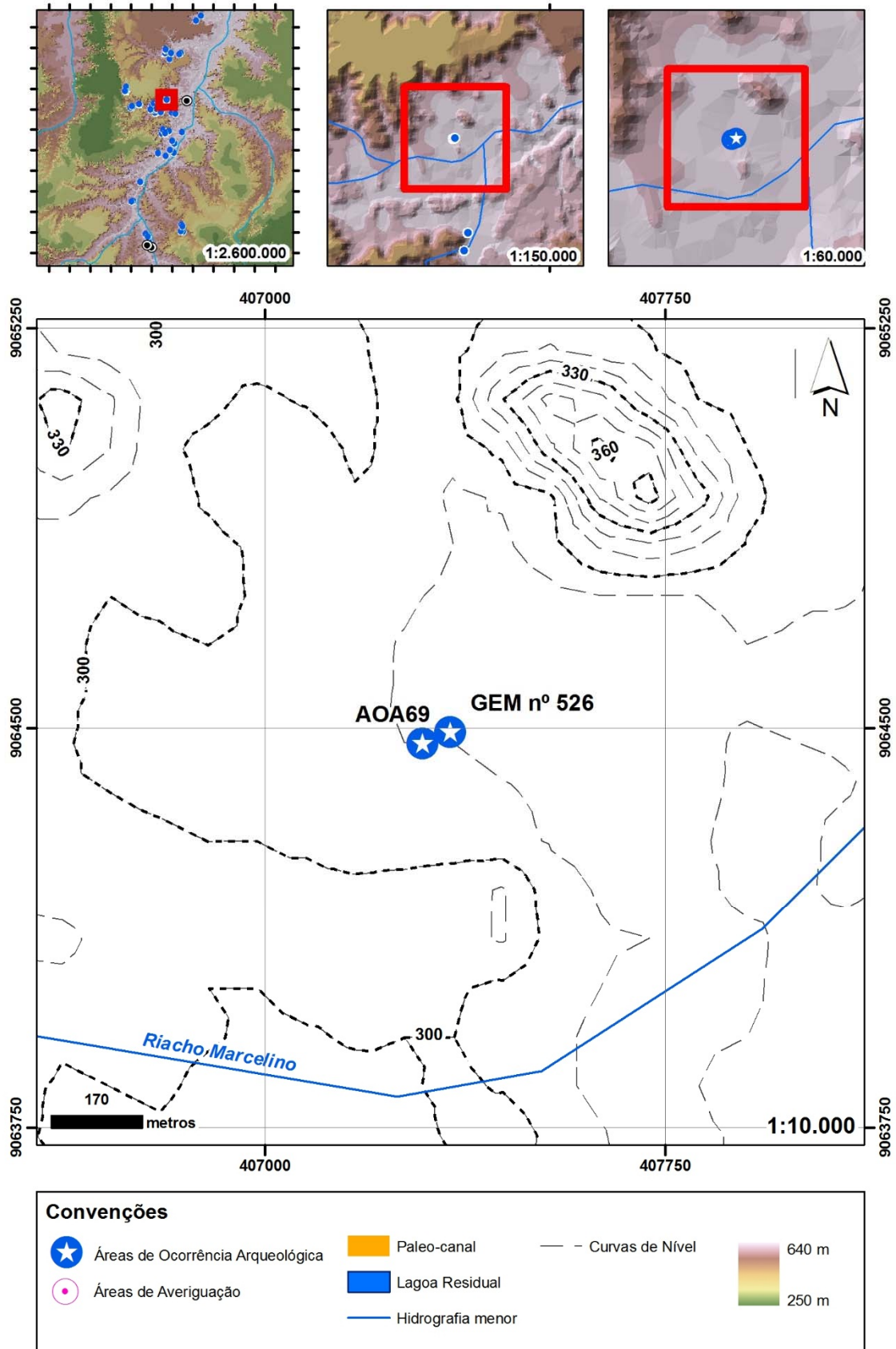


Figura 603– Área de ocorrência GEM n°526.

Tabela 71– Área de ocorrência *GEM n°526* – dados gerais.

Dados da AOA	
Sigla	GEM n° 526
Nomes conhecidos	Abrigo Baviera/Nossa Senhora de Fátima
Tipo de implantação	abrigo
Campanha	2ª
Associação com a	AV076
Compartimento	vale secundário
Micro-bacia	Brejo da Baviera
Localidade	Baviera
Município/UF	Tasso Fragoso/ MA
Coordenadas UTM / ZONA 23L	407348(E) - 9064492(N)
Altitude	302 m
Eixo maior	16 m
Eixo menor	6 m
Altura (aplicado a cavidade)	5 m
Ângulo de visada (aplicado a cavidade)	230°
Qtd de intervenções	0
Qtd de intervenções positivas	0
Evidências Arqueológicas	
Lítico	sim
Cerâmica	não
Gravura	sim
Pintura em vermelho	não
Pintura em preto	sim
Pintura em branco	não
Pintura em amarelo	não
Registros anteriores	
Registrado no CNSA	não
Nome no CNSA	-
Registrado pelo GEM	sim
Sigla/nome atribuído pelo GEM	GEM n° 526/Nossa Senhora de Fátima
Registrado pelo Museu do Cerrado	sim
Nome atribuído pelo Museu do Cerrado	não identificado
Referências	CNSA, 2014; GEM, 2002, 2013
Observações	Consta nas fotos da ficha CNSA do Abrigo Baviera.

Inserção na Paisagem




Figura 604: Visualização da AOA como sujeito. Fonte: Google Earth,2014 [exagero vertical de 3 vezes].



Figura 605: Visualização da AOA como objeto. Fonte: Google Earth,2014 [exagero vertical de 3 vezes].



Figura 606: Vista panorâmica do abrigo. Foto: Jonathan Caino, 2014.



Figura 607: Vista panorâmica da localidade de Baviera. Foto: Jonathan Caino, 2014.



Figura 608: Vista do entorno do abrigo. Foto: Jonathan Caino, 2014.



Figura 609: Vista do entorno do abrigo. Foto: Jonathan Caino, 2014.

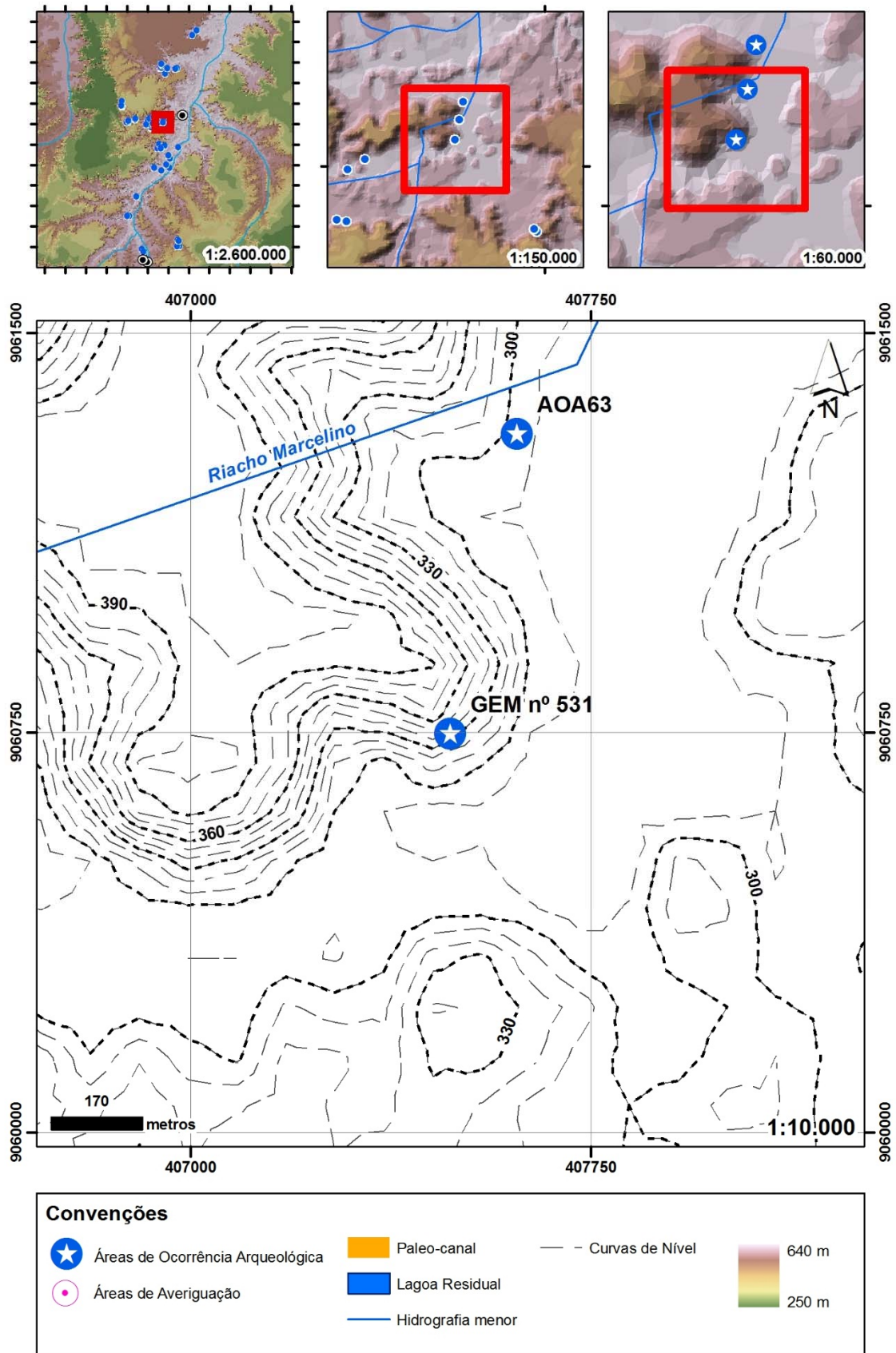


Figura 610 – Área de ocorrência GEM n°531

Tabela 72 – Área de ocorrência GEM nº531 – dados gerais.

Dados da AOA	
Sigla	GEM nº 531
Nomes conhecidos	Lirô
Tipo de implantação	caverna
Campanha	-
Associação com a	não averiguado
Compartimento	vale secundário
Micro-bacia	Brejo dos Cavalos
Localidade	Brejo dos Cavalos
Município/UF	Tasso Fragoso/ MA
Coordenadas UTM / ZONA 23L	407487(E) - 9060748(N)
Altitude	320 m
Eixo maior	14 m
Eixo menor	10 m
Altura (aplicado a cavidade)	1,2 m
Ângulo de visada (aplicado a cavidade)	180°
Qtd de intervenções	0
Qtd de intervenções positivas	0
Evidências Arqueológicas	
Lítico	não
Cerâmica	não
Gravura	sim
Pintura em vermelho	não
Pintura em preto	sim
Pintura em branco	não
Pintura em amarelo	não
Registros anteriores	
Registrado no CNSA	não
Nome no CNSA	-
Registrado pelo GEM	sim
Sigla/nome atribuído pelo GEM	GEM nº 531/Lirô
Registrado pelo Museu do Cerrado	sim
Nome atribuído pelo Museu do Cerrado	não identificado
Referências	GEM, 2002, 2013
Observações	-

Inserção na Paisagem



Figura 611: Visualização da AOA como objeto. Fonte: Google Earth,2014 [exagero vertical de 3 vezes].

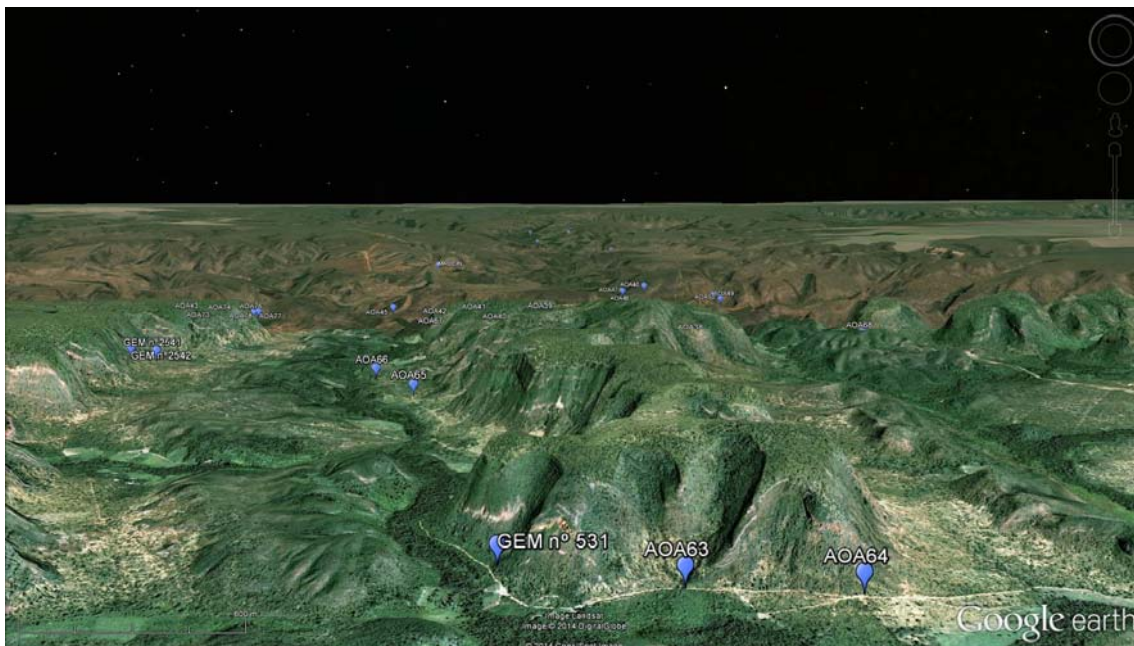


Figura 612: Visualização da AOA como sujeito. Fonte: Google Earth,2014 [exagero vertical de 3 vezes].




Figura 613: Visualização da AOA como objeto. Fonte: Google Earth,2014 [exagero vertical de 3 vezes].

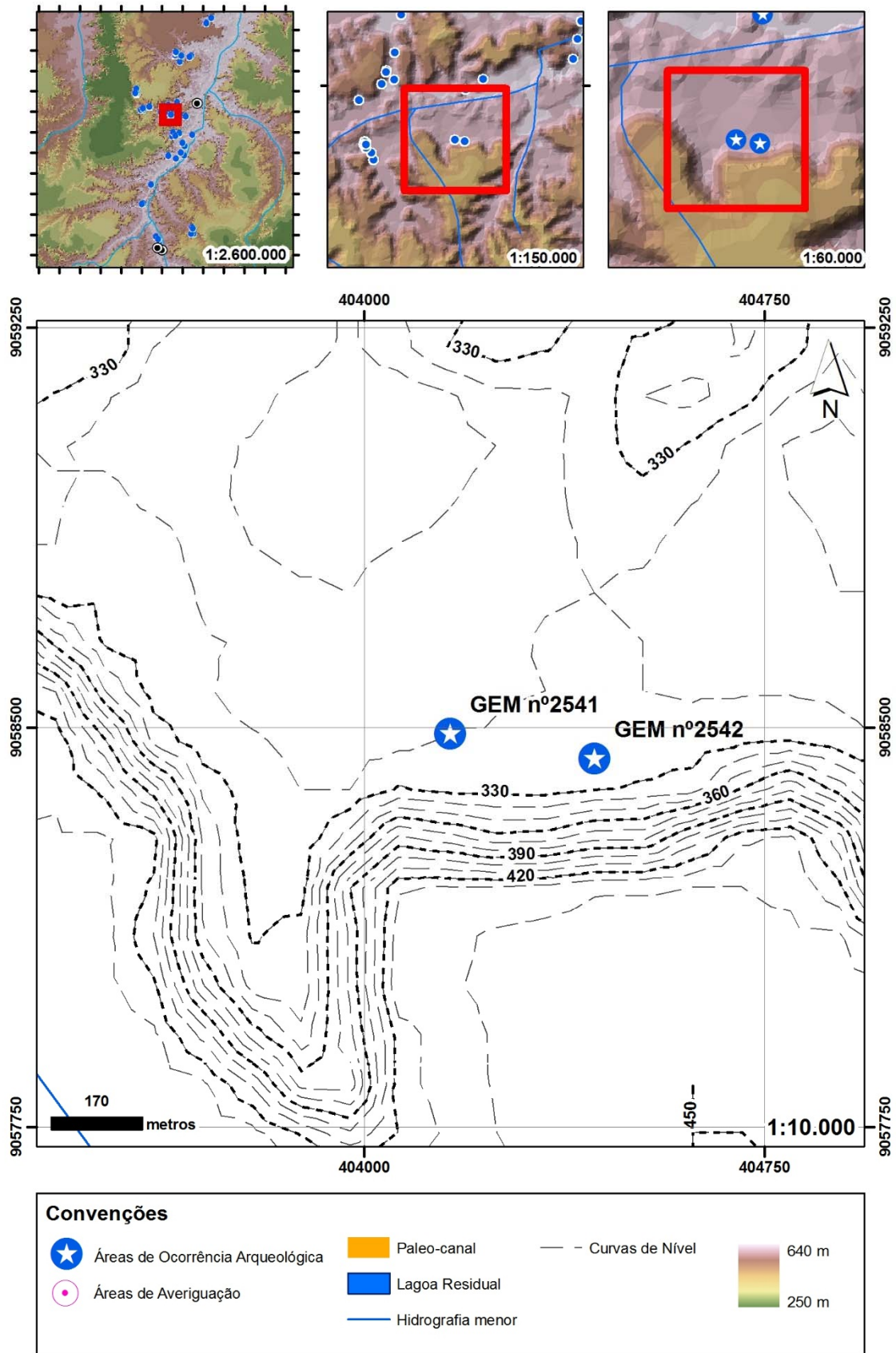


Figura 614– Área de ocorrência GEM n°2541

Tabela 73– Área de ocorrência GEM nº2541 – dados gerais.

Dados da AOA	
Sigla	GEM nº2541
Nomes conhecidos	Abrigo Tubular
Tipo de implantação	abrigo
Campanha	-
Associação com a	não averiguado
Compartimento	vale secundário
Micro-bacia	Brejo dos Cavalos
Localidade	Brejo dos Cavalos
Município/UF	Tasso Fragoso/ MA
Coordenadas UTM / ZONA 23L	404162(E) - 9058488(N)
Altitude	336 m
Eixo maior	2 m
Eixo menor	0,5 m
Altura (aplicado a cavidade)	1,2 m
Ângulo de visada (aplicado a cavidade)	-º
Qtd de intervenções	0
Qtd de intervenções positivas	0
Evidências Arqueológicas	
Lítico	não
Cerâmica	não
Gravura	sim
Pintura em vermelho	não
Pintura em preto	sim
Pintura em branco	não
Pintura em amarelo	não
Registros anteriores	
Registrado no CNSA	sim
Nome no CNSA	Abrigo Tubular
Registrado pelo GEM	sim
Sigla/nome atribuído pelo GEM	GEM nº2541/Tubular
Registrado pelo Museu do Cerrado	sim
Nome atribuído pelo Museu do Cerrado	não identificado
Referências	GEM, 2002, 2013
Observações	Ficha CNSA preenchida pela equipe do GEM.

Inserção na Paisagem



Figura 615: Visualização da AOA como sujeito. Fonte: Google Earth,2014 [exagero vertical de 3 vezes].



Figura 616: Visualização da AOA como objeto. Fonte: Google Earth,2014 [exagero vertical de 3 vezes].

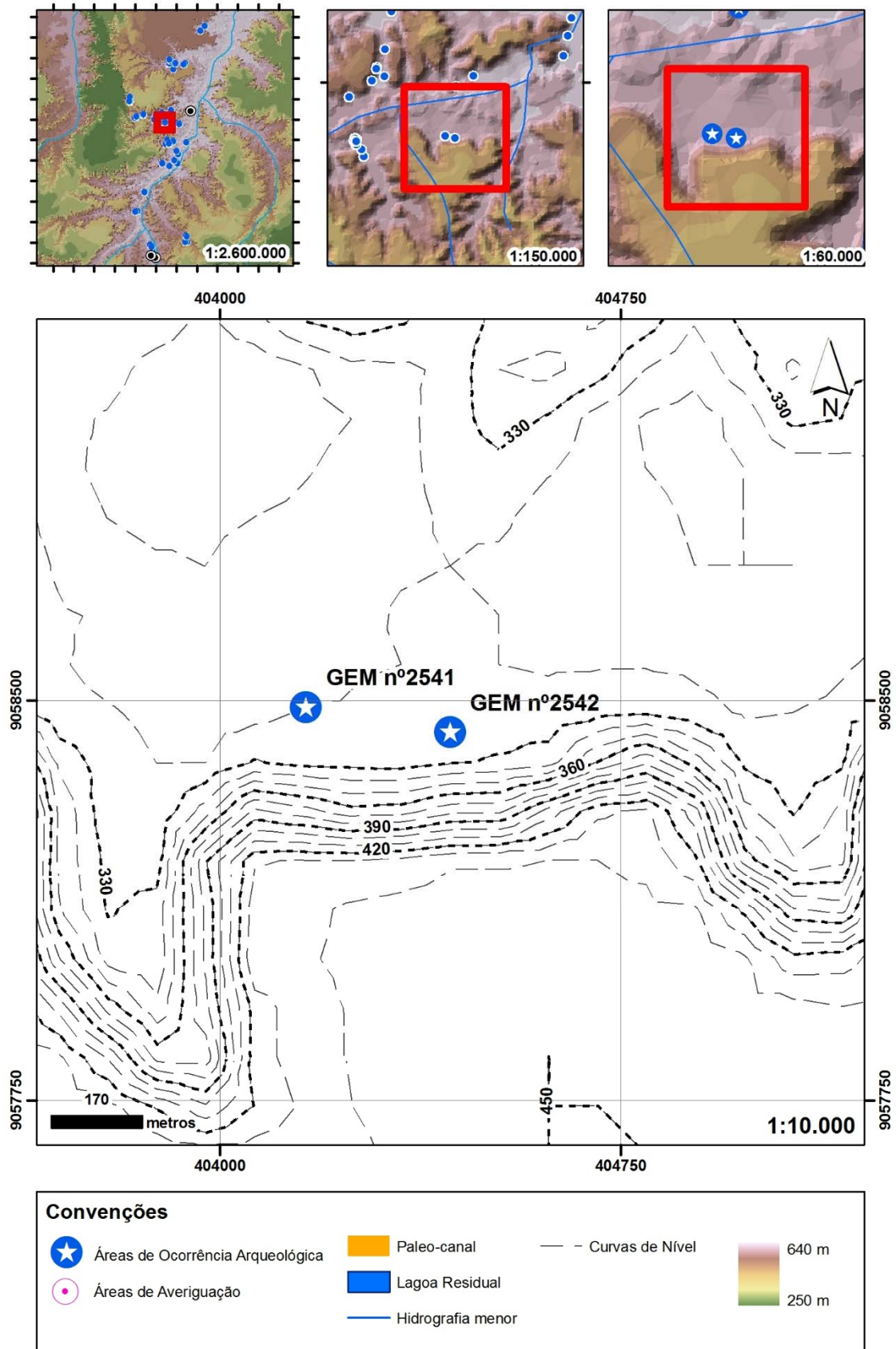


Figura 617– Área de ocorrência GEM n°2542.

Tabela 74– Área de ocorrência GEM nº2542 – dados gerais.

Dados da AOA	
Sigla	GEM nº2542
Nomes conhecidos	Abrigo Chupé
Tipo de implantação	abrigo
Campanha	-
Associação com a	não averiguado
Compartimento	vale secundário
Micro-bacia	Brejo dos Cavalos
Localidade	Brejo dos Cavalos
Município/UF	Tasso Fragoso/ MA
Coordenadas UTM / ZONA 23L	404432(E) - 9058441(N)
Altitude	318 m
Eixo maior	2 m
Eixo menor	1 m
Altura (aplicado a cavidade)	1 m
Ângulo de visada (aplicado a cavidade)	-º
Qtd de intervenções	0
Qtd de intervenções positivas	0
Evidências Arqueológicas	
Lítico	não
Cerâmica	não
Gravura	sim
Pintura em vermelho	não
Pintura em preto	sim
Pintura em branco	não
Pintura em amarelo	não
Registros anteriores	
Registrado no CNSA	sim
Nome no CNSA	Abrigo Chupé
Registrado pelo GEM	sim
Sigla/nome atribuído pelo GEM	GEM nº2542/Chupé
Registrado pelo Museu do Cerrado	sim
Nome atribuído pelo Museu do Cerrado	não identificado
Referências	GEM, 2002, 2013
Observações	Ficha CNSA preenchida pela equipe do GEM.

Inserção na Paisagem



Figura 618: Visualização da AOA como sujeito. Fonte: Google Earth,2014 [exagero vertical de 3 vezes].



Figura 619: Visualização da AOA como objeto. Fonte: Google Earth,2014 [exagero vertical de 3 vezes].

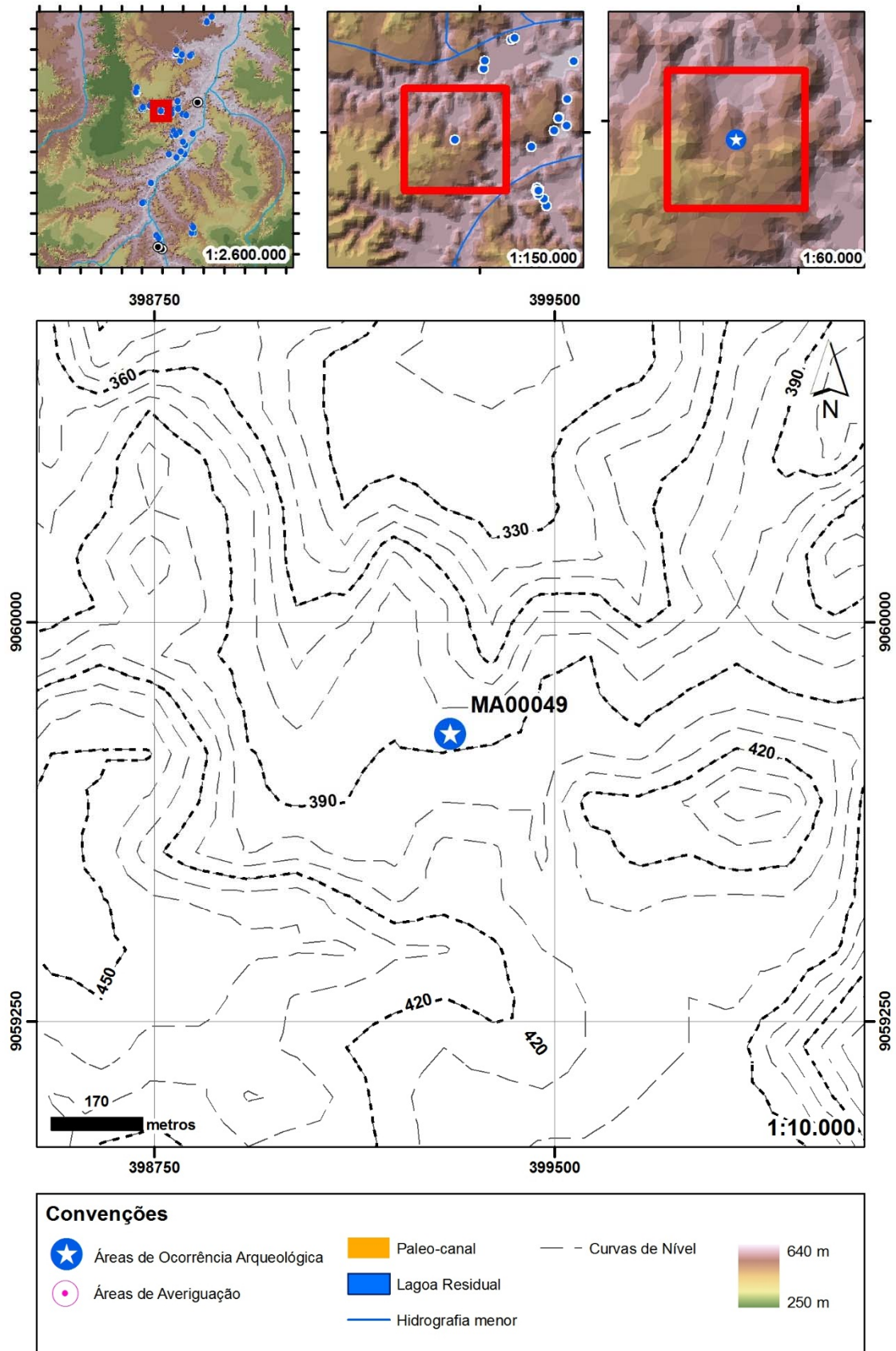


Figura 620– Área de ocorrência MA00049.

Tabela 75– Área de ocorrência MA00049– dados gerais.

Dados da AOA	
Sigla	MA00049
Nomes conhecidos	Vão da Fonte
Tipo de implantação	céu aberto
Campanha	-
Associação com a	não averiguado
Compartimento	vale secundário
Micro-bacia	Riacho Marcelino
Localidade	não identificado
Município/UF	Tasso Fragoso/ MA
Coordenadas UTM / ZONA 23L	399305(E) - 9059790(N)
Altitude	383,1 m
Eixo maior	2 m
Eixo menor	2 m
Altura (aplicado a cavidade)	- m
Ângulo de visada (aplicado a cavidade)	-º
Qtd de intervenções	0
Qtd de intervenções positivas	0
Evidências Arqueológicas	
Lítico	sim
Cerâmica	não
Gravura	não
Pintura em vermelho	não
Pintura em preto	não
Pintura em branco	não
Pintura em amarelo	não
Registros anteriores	
Registrado no CNSA	sim
Nome no CNSA	Vão da Fonte
Registrado pelo GEM	não
Sigla/nome atribuído pelo GEM	-
Registrado pelo Museu do Cerrado	não
Nome atribuído pelo Museu do Cerrado	-
Referências	CNSA, 2014
Observações	-

Inserção na Paisagem




Figura 621: Visualização da AOA como sujeito. Fonte: Google Earth,2014 [exagero vertical de 3 vezes].




Figura 622: Visualização da AOA como objeto. Fonte: Google Earth,2014 [exagero vertical de 3 vezes].

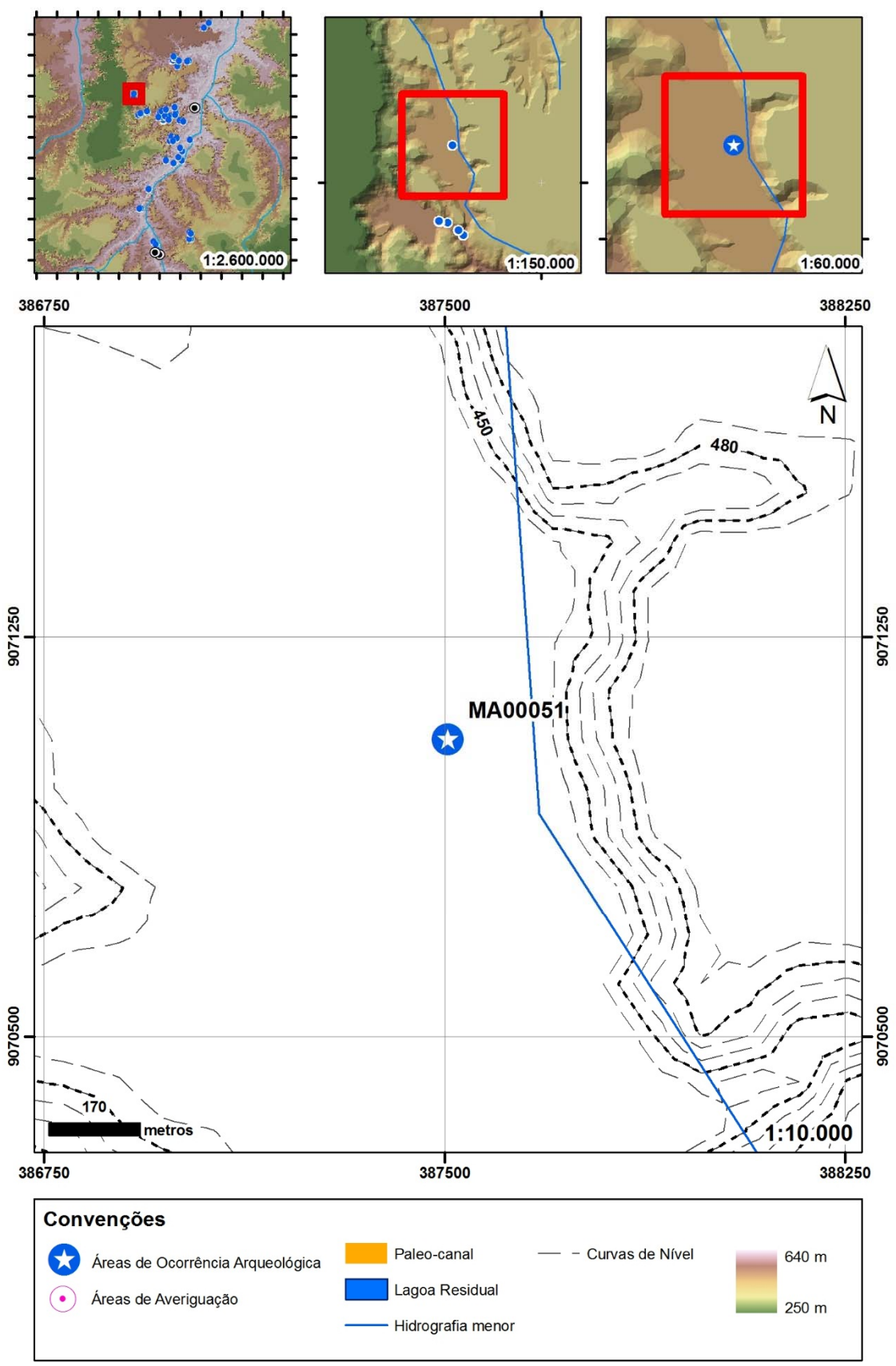


Figura 338– Área de ocorrência MA00051

Tabela 76– Área de ocorrência MA00051 – dados gerais.

Dados da AOA	
Sigla	MA00051
Nomes conhecidos	Fazenda Vão do Cocal
Tipo de implantação	céu aberto
Campanha	-
Associação com a	não averiguado
Compartimento	vale secundário
Micro-bacia	Riacho Marcelino
Localidade	não identificado
Município/UF	Tasso Fragoso/ MA
Coordenadas UTM / ZONA 23L	387507(E) - 9071058(N)
Altitude	368 m
Eixo maior	20 m
Eixo menor	10 m
Altura (aplicado a cavidade)	- m
Ângulo de visada (aplicado a cavidade)	-º
Qtd de intervenções	0
Qtd de intervenções positivas	0
Evidências Arqueológicas	
Lítico	sim
Cerâmica	não
Gravura	não
Pintura em vermelho	não
Pintura em preto	não
Pintura em branco	não
Pintura em amarelo	não
Registros anteriores	
Registrado no CNSA	sim
Nome no CNSA	Fazenda Vão do Cocal
Registrado pelo GEM	não
Sigla/nome atribuído pelo GEM	-
Registrado pelo Museu do Cerrado	não
Nome atribuído pelo Museu do Cerrado	-
Referências	CNSA, 2014
Observações	-

Inserção na Paisagem



Figura 623: Visualização da AOA como sujeito. Fonte: Google Earth,2014 [exagero vertical de 3 vezes].



Figura 624: Visualização da AOA como objeto. Fonte: Google Earth,2014 [exagero vertical de 3 vezes].

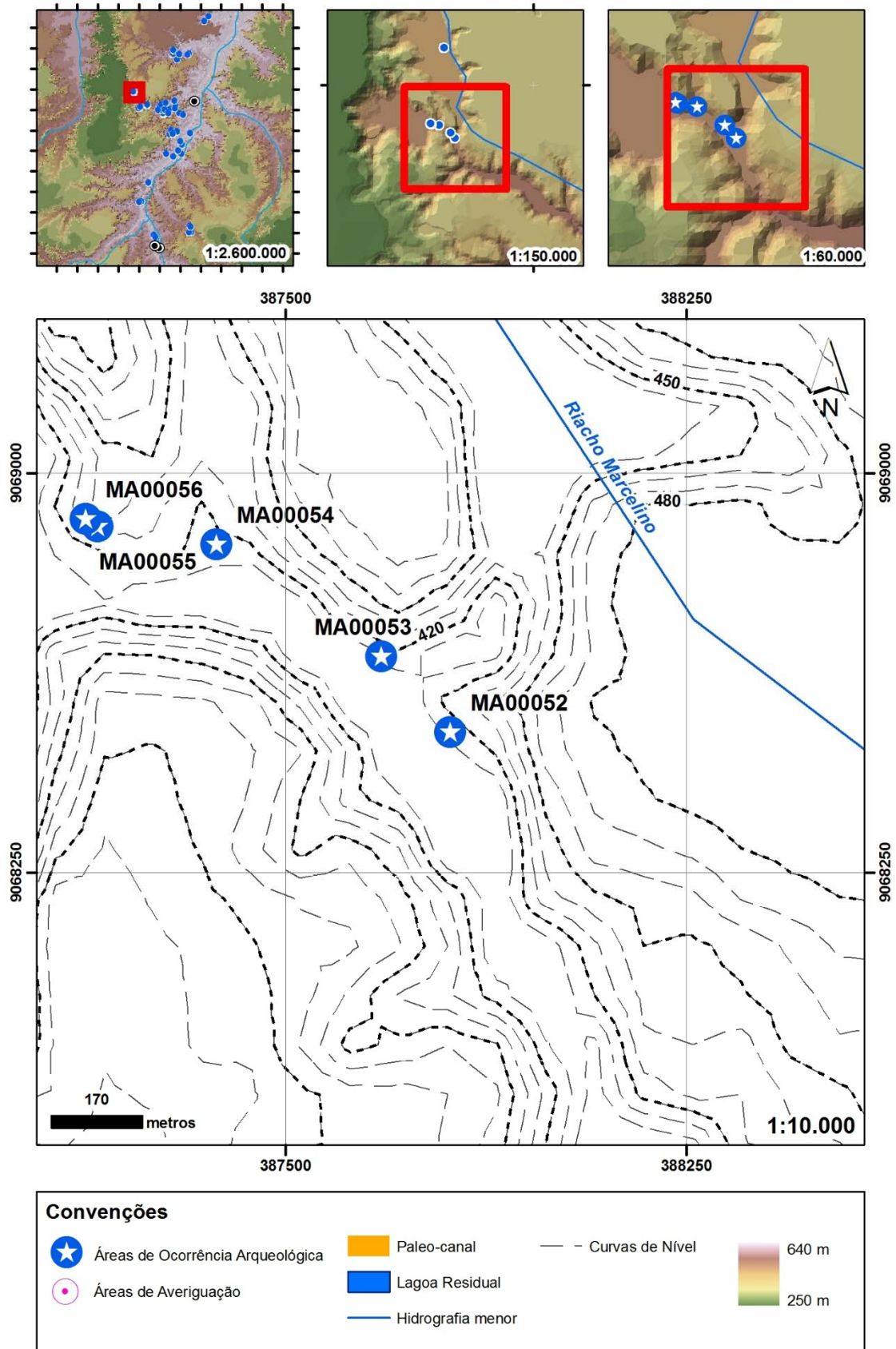


Figura 625– Área de ocorrência MA00052.

Tabela 77– Área de ocorrência MA00052 – dados gerais.

Dados da AOA	
Sigla	MA00052
Nomes conhecidos	Cercado
Tipo de implantação	céu aberto
Campanha	-
Associação com a	não averiguado
Compartimento	vale secundário
Micro-bacia	Riacho Marcelino
Localidade	não identificado
Município/UF	Tasso Fragoso/ MA
Coordenadas UTM / ZONA 23L	387809(E) - 9068514(N)
Altitude	375 m
Eixo maior	2 m
Eixo menor	2 m
Altura (aplicado a cavidade)	- m
Ângulo de visada (aplicado a cavidade)	-º
Qtd de intervenções	0
Qtd de intervenções positivas	0
Evidências Arqueológicas	
Lítico	sim
Cerâmica	não
Gravura	não
Pintura em vermelho	não
Pintura em preto	não
Pintura em branco	não
Pintura em amarelo	não
Registros anteriores	
Registrado no CNSA	sim
Nome no CNSA	Cercado
Registrado pelo GEM	não
Sigla/nome atribuído pelo GEM	-
Registrado pelo Museu do Cerrado	não
Nome atribuído pelo Museu do Cerrado	-
Referências	CNSA, 2014
Observações	-

Inserção na Paisagem



Figura 626: Visualização da AOA como objeto. Fonte: Google Earth,2014 [exagero vertical de 3 vezes].

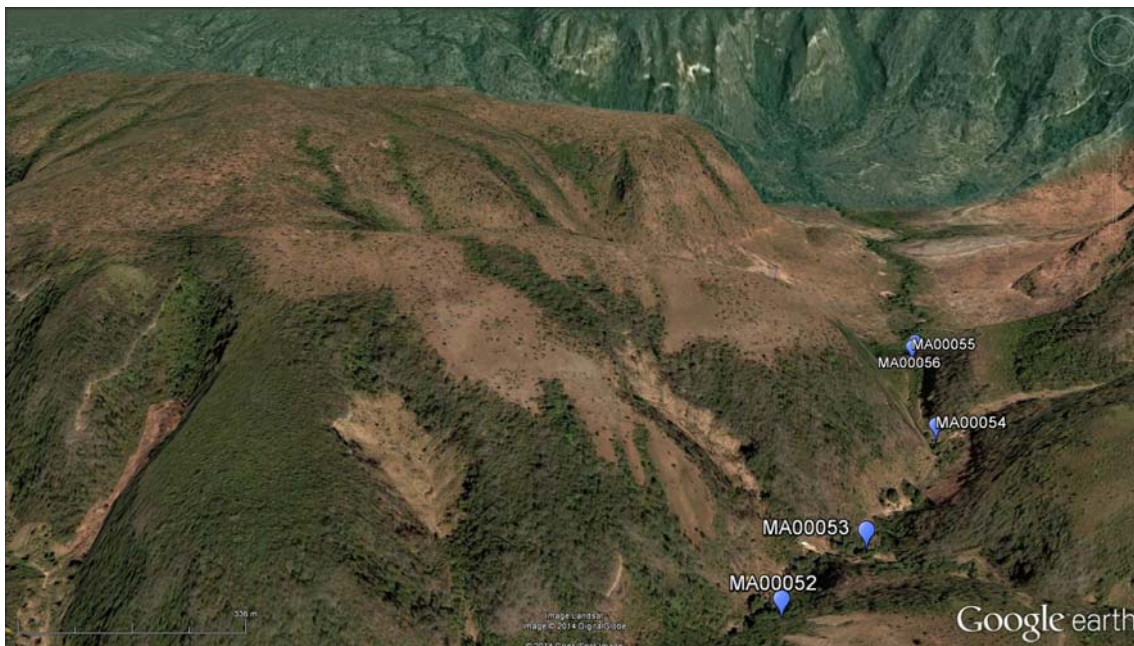


Figura 627: Visualização da AOA como sujeito. Fonte: Google Earth,2014 [exagero vertical de 3 vezes].

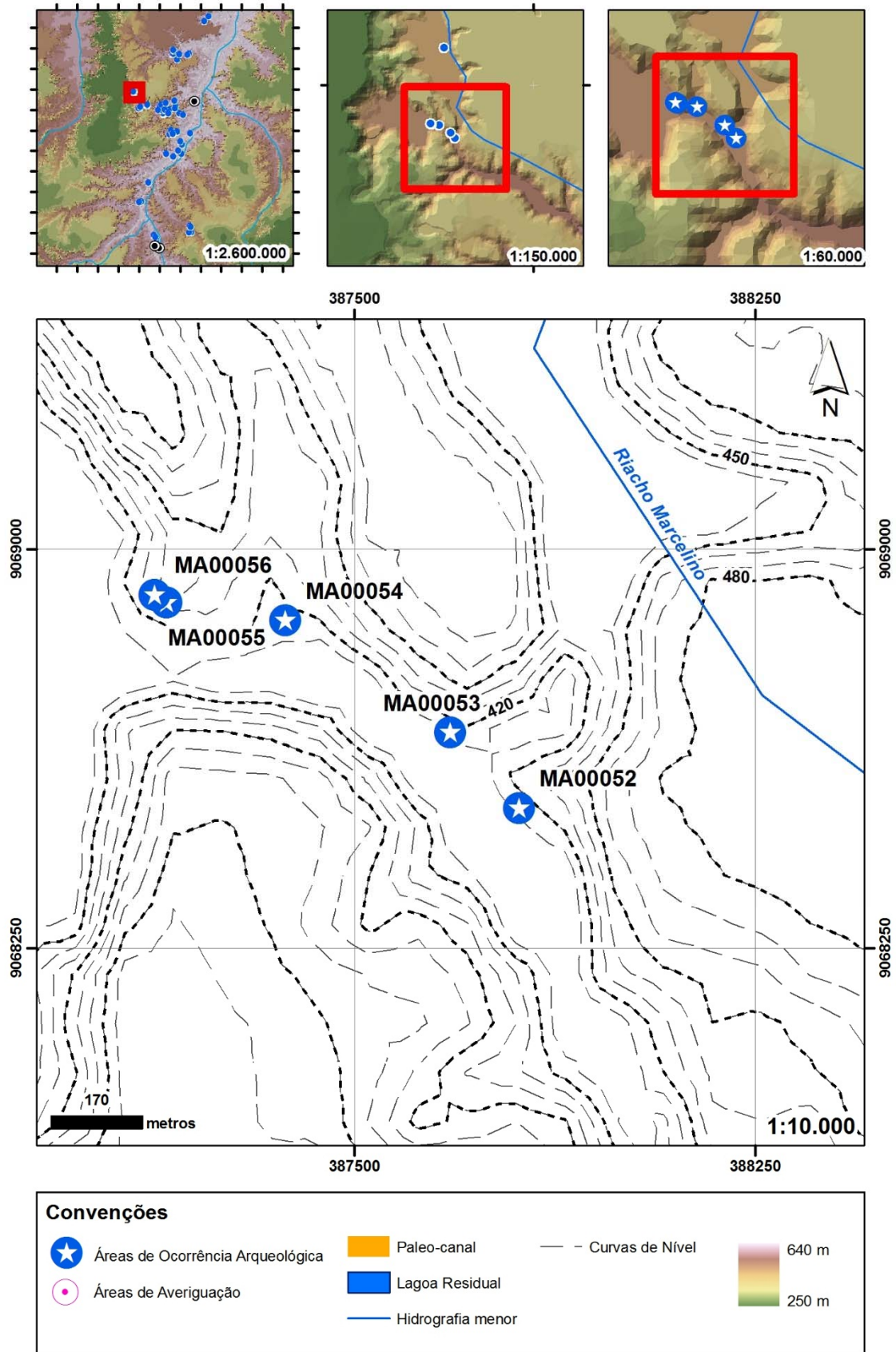


Figura 628– Área de ocorrência MA00053.

Tabela 78– Área de ocorrência MA00053 – dados gerais.

Dados da AOA	
Sigla	MA00053
Nomes conhecidos	Cercado I
Tipo de implantação	céu aberto
Campanha	-
Associação com a	não averiguado
Compartimento	vale secundário
Micro-bacia	Riacho Marcelino
Localidade	não identificado
Município/UF	Tasso Fragoso/ MA
Coordenadas UTM / ZONA 23L	387680(E) - 9068656(N)
Altitude	381 m
Eixo maior	2 m
Eixo menor	2 m
Altura (aplicado a cavidade)	- m
Ângulo de visada (aplicado a cavidade)	-º
Qtd de intervenções	0
Qtd de intervenções positivas	0
Evidências Arqueológicas	
Lítico	sim
Cerâmica	não
Gravura	não
Pintura em vermelho	não
Pintura em preto	não
Pintura em branco	não
Pintura em amarelo	não
Registros anteriores	
Registrado no CNSA	sim
Nome no CNSA	Cercado I
Registrado pelo GEM	não
Sigla/nome atribuído pelo GEM	-
Registrado pelo Museu do Cerrado	não
Nome atribuído pelo Museu do Cerrado	-
Referências	CNSA, 2014
Observações	-

Inserção na Paisagem



Figura 629: Visualização da AOA como objeto. Fonte: Google Earth,2014 [exagero vertical de 3 vezes].

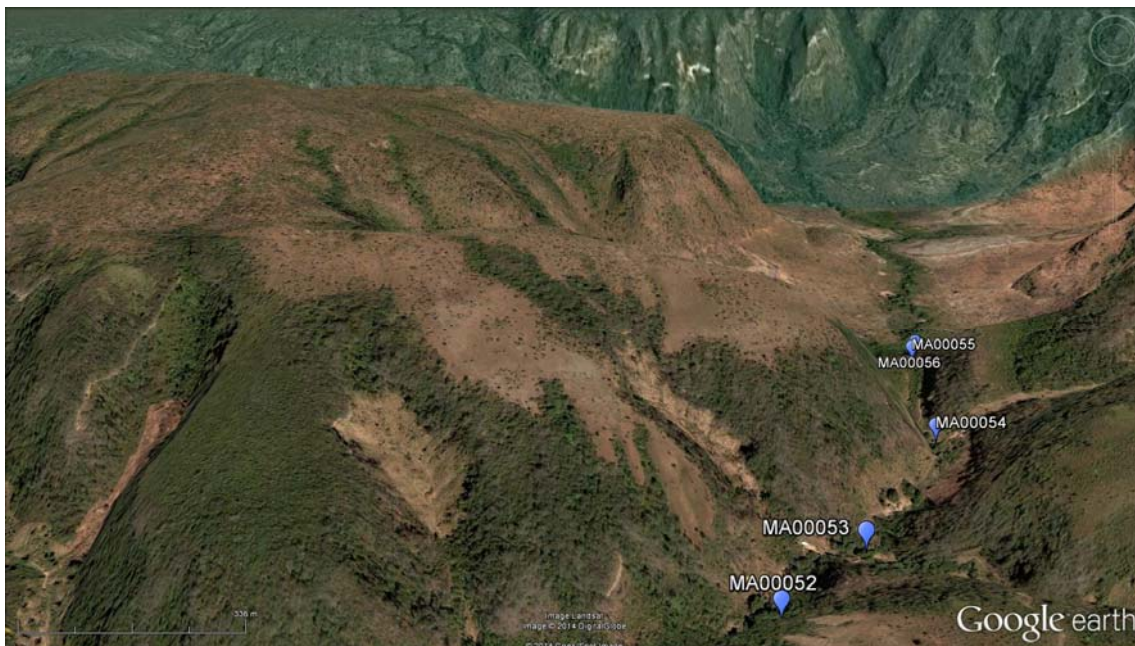


Figura 630: Visualização da AOA como sujeito. Fonte: Google Earth,2014 [exagero vertical de 3 vezes].

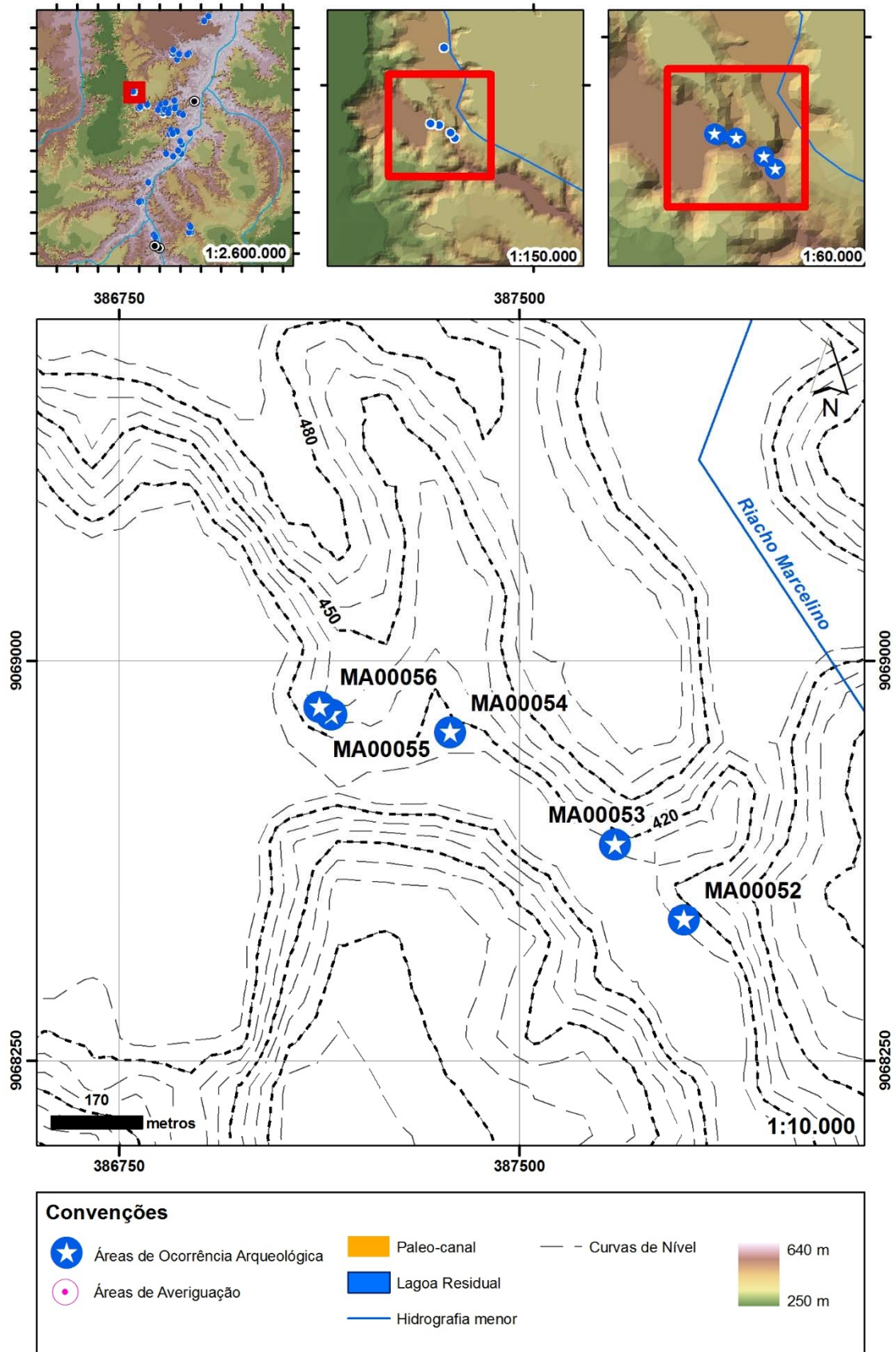


Figura 631– Área de ocorrência MA00054

Tabela 80– Área de ocorrência MA00054 – dados gerais.

Dados da AOA	
Sigla	MA00054
Nomes conhecidos	Cercado II
Tipo de implantação	céu aberto
Campanha	-
Associação com a	não averiguado
Compartimento	vale secundário
Micro-bacia	Riacho Marcelino
Localidade	não identificado
Município/UF	Tasso Fragoso/ MA
Coordenadas UTM / ZONA 23L	387371(E) - 9068866(N)
Altitude	384 m
Eixo maior	2 m
Eixo menor	2 m
Altura (aplicado a cavidade)	- m
Ângulo de visada (aplicado a cavidade)	-º
Qtd de intervenções	0
Qtd de intervenções positivas	0
Evidências Arqueológicas	
Lítico	sim
Cerâmica	não
Gravura	não
Pintura em vermelho	não
Pintura em preto	não
Pintura em branco	não
Pintura em amarelo	não
Registros anteriores	
Registrado no CNSA	sim
Nome no CNSA	Cercado II
Registrado pelo GEM	não
Sigla/nome atribuído pelo GEM	-
Registrado pelo Museu do Cerrado	não
Nome atribuído pelo Museu do Cerrado	-
Referências	CNSA, 2014
Observações	-

Inserção na Paisagem



Figura 632: Visualização da AOA como sujeito. Fonte: Google Earth,2014 [exagero vertical de 3 vezes].

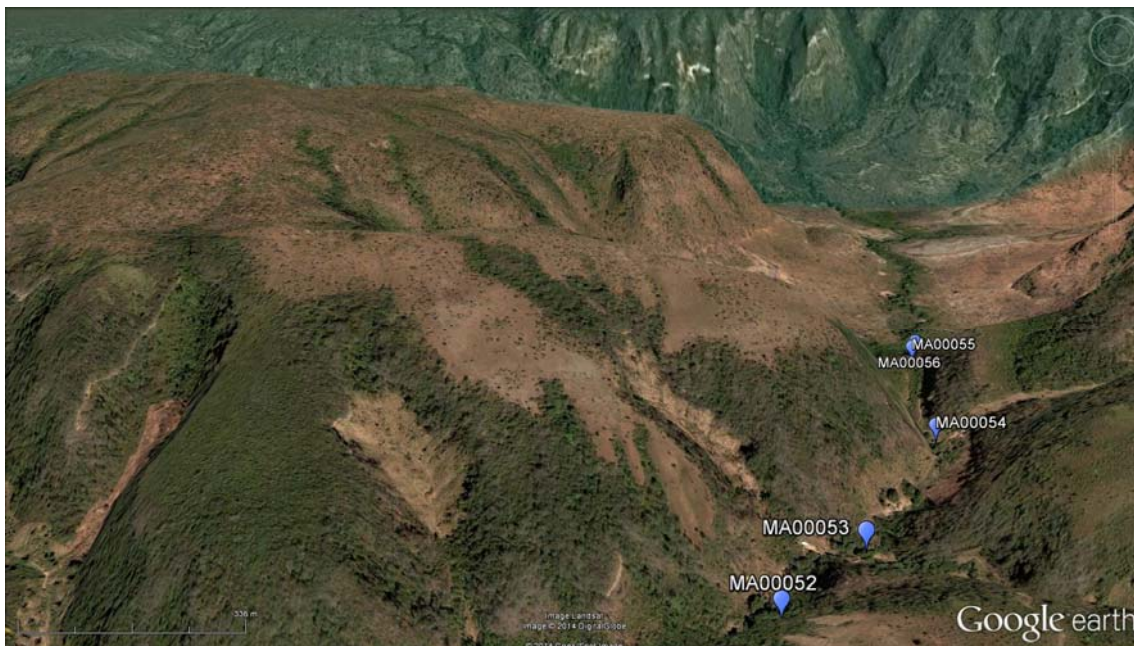


Figura 633: Visualização da AOA como objeto. Fonte: Google Earth,2014 [exagero vertical de 3 vezes].

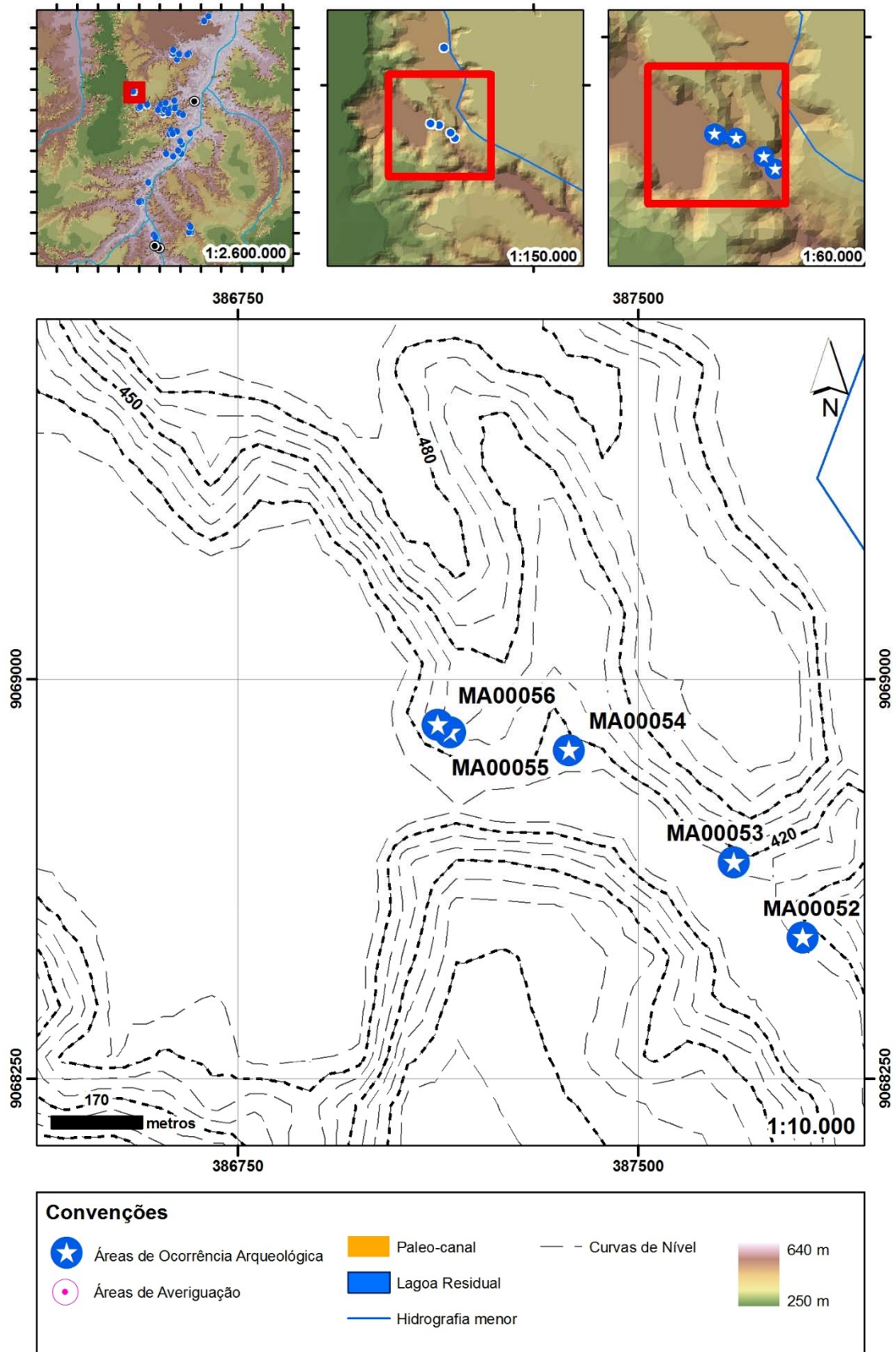


Figura 634– Área de ocorrência MA00055

Tabela 81– Área de ocorrência MA00055 – dados gerais.

Dados da AOA	
Sigla	MA00055
Nomes conhecidos	Cercado III
Tipo de implantação	céu aberto
Campanha	-
Associação com a	não averiguado
Compartimento	vale secundário
Micro-bacia	Riacho Marcelino
Localidade	não identificado
Município/UF	Tasso Fragoso/ MA
Coordenadas UTM / ZONA 23L	387149(E) - 9068900(N)
Altitude	385,8 m
Eixo maior	2 m
Eixo menor	2 m
Altura (aplicado a cavidade)	- m
Ângulo de visada (aplicado a cavidade)	-º
Qtd de intervenções	0
Qtd de intervenções positivas	0
Evidências Arqueológicas	
Lítico	sim
Cerâmica	não
Gravura	não
Pintura em vermelho	não
Pintura em preto	não
Pintura em branco	não
Pintura em amarelo	não
Registros anteriores	
Registrado no CNSA	sim
Nome no CNSA	Cercado III
Registrado pelo GEM	não
Sigla/nome atribuído pelo GEM	-
Registrado pelo Museu do Cerrado	não
Nome atribuído pelo Museu do Cerrado	-
Referências	CNSA, 2014
Observações	-

Inserção na Paisagem



Figura 635: Visualização da AOA como sujeito. Fonte: Google Earth,2014 [exagero vertical de 3 vezes].

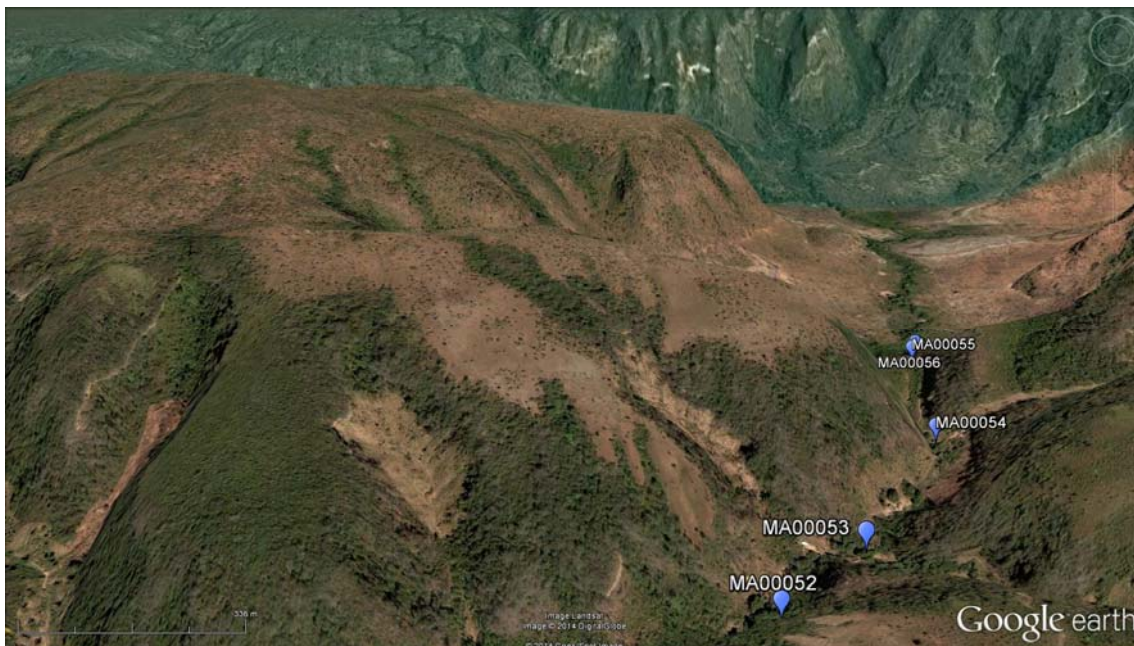


Figura 636: Visualização da AOA como objeto. Fonte: Google Earth,2014 [exagero vertical de 3 vezes].

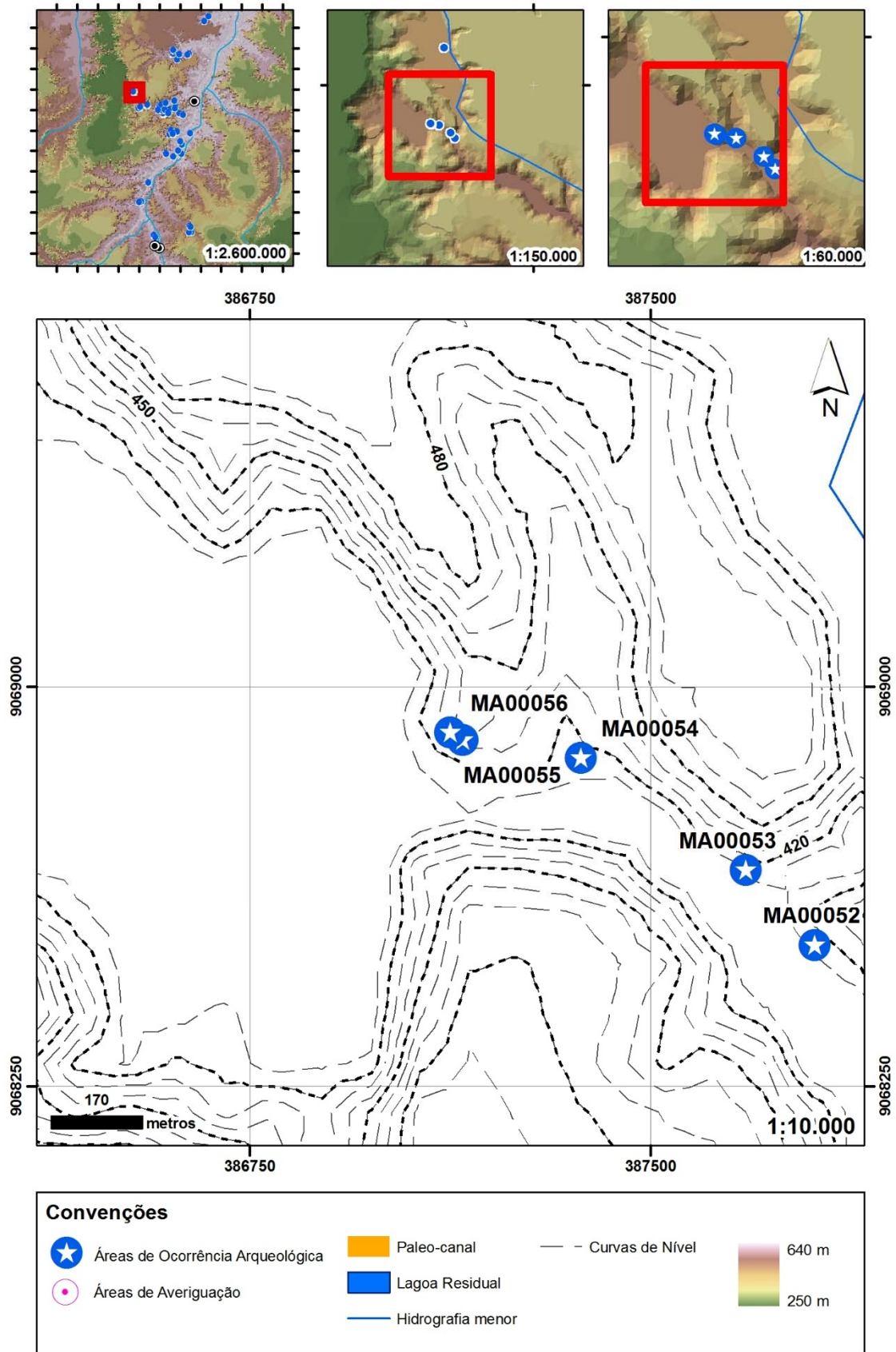


Figura 637– Área de ocorrência MA00056.

Tabela 82– Área de ocorrência MA00056. – dados gerais.

Dados da AOA	
Sigla	MA00056
Nomes conhecidos	Baixão do Coco
Tipo de implantação	céu aberto
Campanha	-
Associação com a	não averiguado
Compartimento	vale secundário
Micro-bacia	Riacho Marcelino
Localidade	não identificado
Município/UF	Tasso Fragoso/ MA
Coordenadas UTM / ZONA 23L	387126(E) - 9068914(N)
Altitude	398,4 m
Eixo maior	2 m
Eixo menor	2 m
Altura (aplicado a cavidade)	- m
Ângulo de visada (aplicado a cavidade)	-º
Qtd de intervenções	0
Qtd de intervenções positivas	0
Evidências Arqueológicas	
Lítico	sim
Cerâmica	não
Gravura	não
Pintura em vermelho	não
Pintura em preto	não
Pintura em branco	não
Pintura em amarelo	não
Registros anteriores	
Registrado no CNSA	sim
Nome no CNSA	Baixão do Coco
Registrado pelo GEM	não
Sigla/nome atribuído pelo GEM	-
Registrado pelo Museu do Cerrado	não
Nome atribuído pelo Museu do Cerrado	-
Referências	CNSA, 2014
Observações	-

Inserção na Paisagem



Figura 638: Visualização da AOA como sujeito. Fonte: Google Earth,2014 [exagero vertical de 3 vezes].

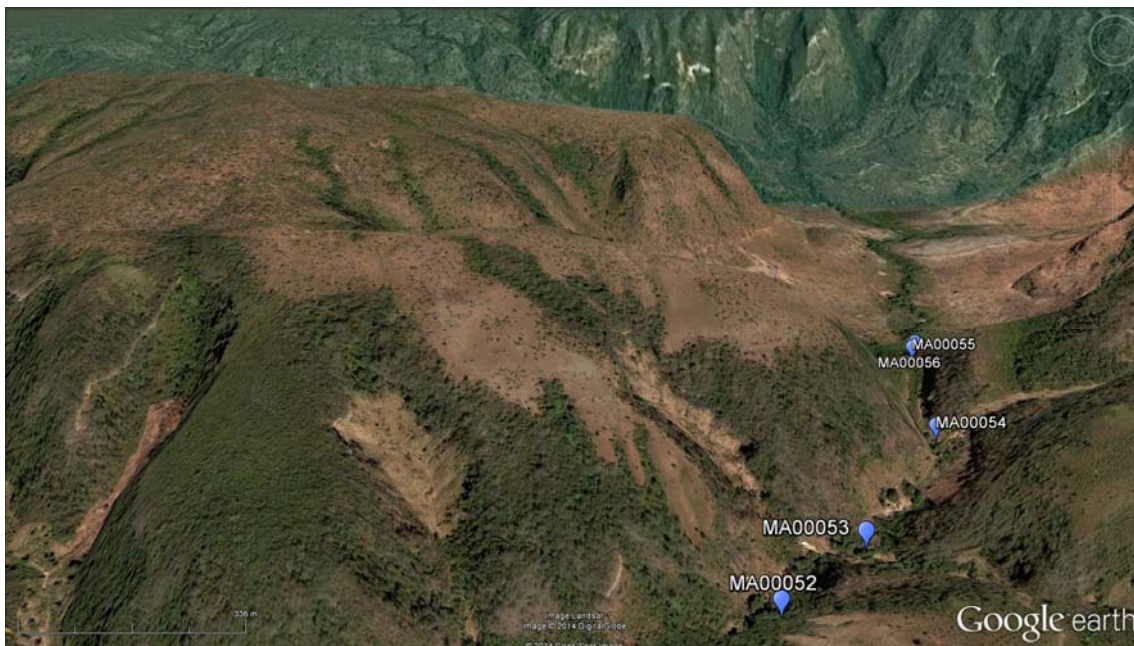


Figura 639: Visualização da AOA como objeto. Fonte: Google Earth,2014 [exagero vertical de 3 vezes].

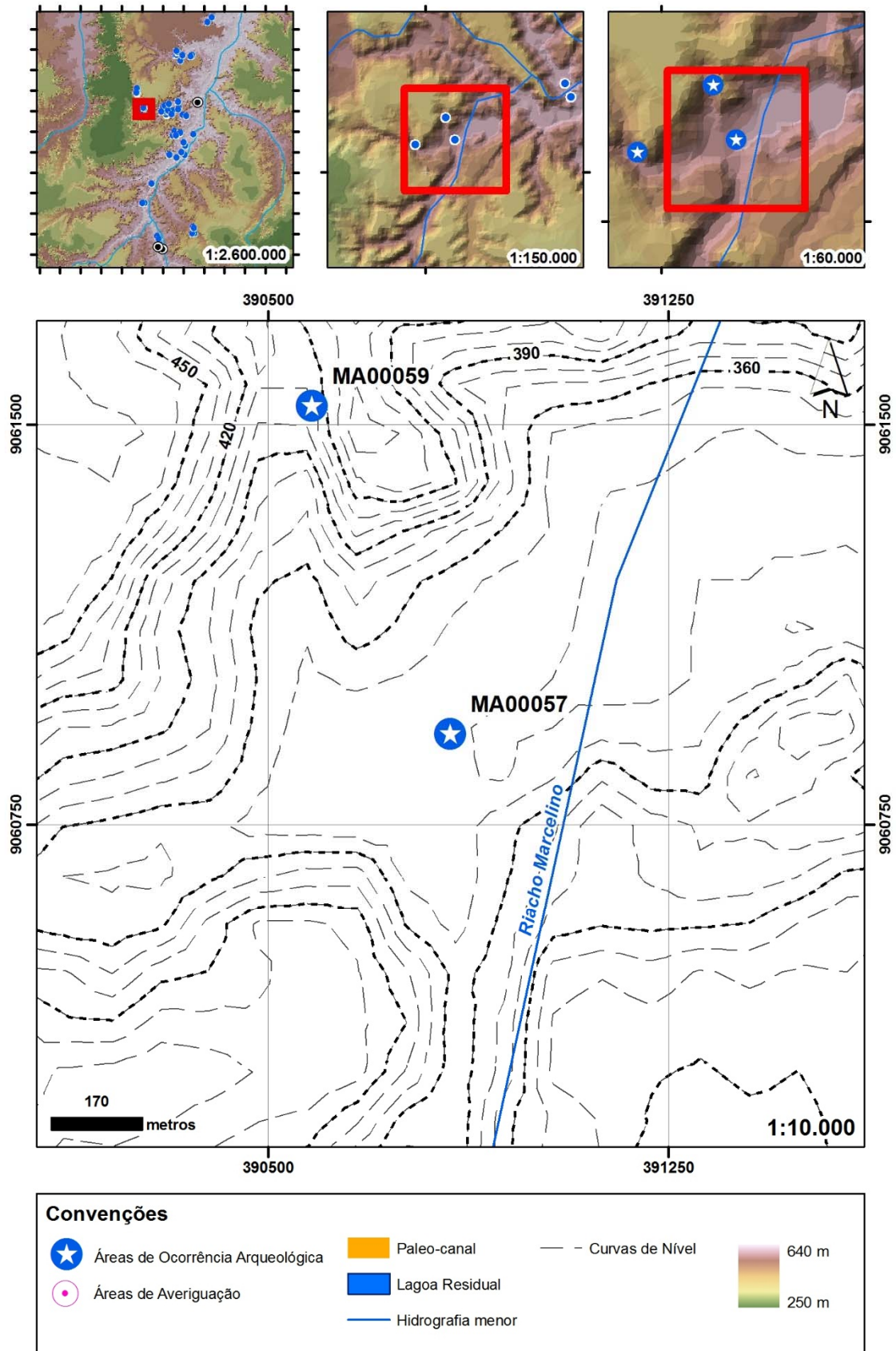


Figura 640– Área de ocorrência MA00057.

Tabela 83– Área de ocorrência MA00057. – dados gerais.

Dados da AOA	
Sigla	MA00057
Nomes conhecidos	Irajá
Tipo de implantação	céu aberto
Campanha	-
Associação com a	não averiguado
Compartimento	vale secundário
Micro-bacia	Riacho Marcelino
Localidade	não identificado
Município/UF	Tasso Fragoso/ MA
Coordenadas UTM / ZONA 23L	390842(E) - 9060920(N)
Altitude	375,6 m
Eixo maior	10 m
Eixo menor	10 m
Altura (aplicado a cavidade)	- m
Ângulo de visada (aplicado a cavidade)	-º
Qtd de intervenções	0
Qtd de intervenções positivas	0
Evidências Arqueológicas	
Lítico	sim
Cerâmica	não
Gravura	não
Pintura em vermelho	não
Pintura em preto	não
Pintura em branco	não
Pintura em amarelo	não
Registros anteriores	
Registrado no CNSA	sim
Nome no CNSA	Irajá
Registrado pelo GEM	não
Sigla/nome atribuído pelo GEM	-
Registrado pelo Museu do Cerrado	não
Nome atribuído pelo Museu do Cerrado	-
Referências	CNSA, 2014
Observações	-

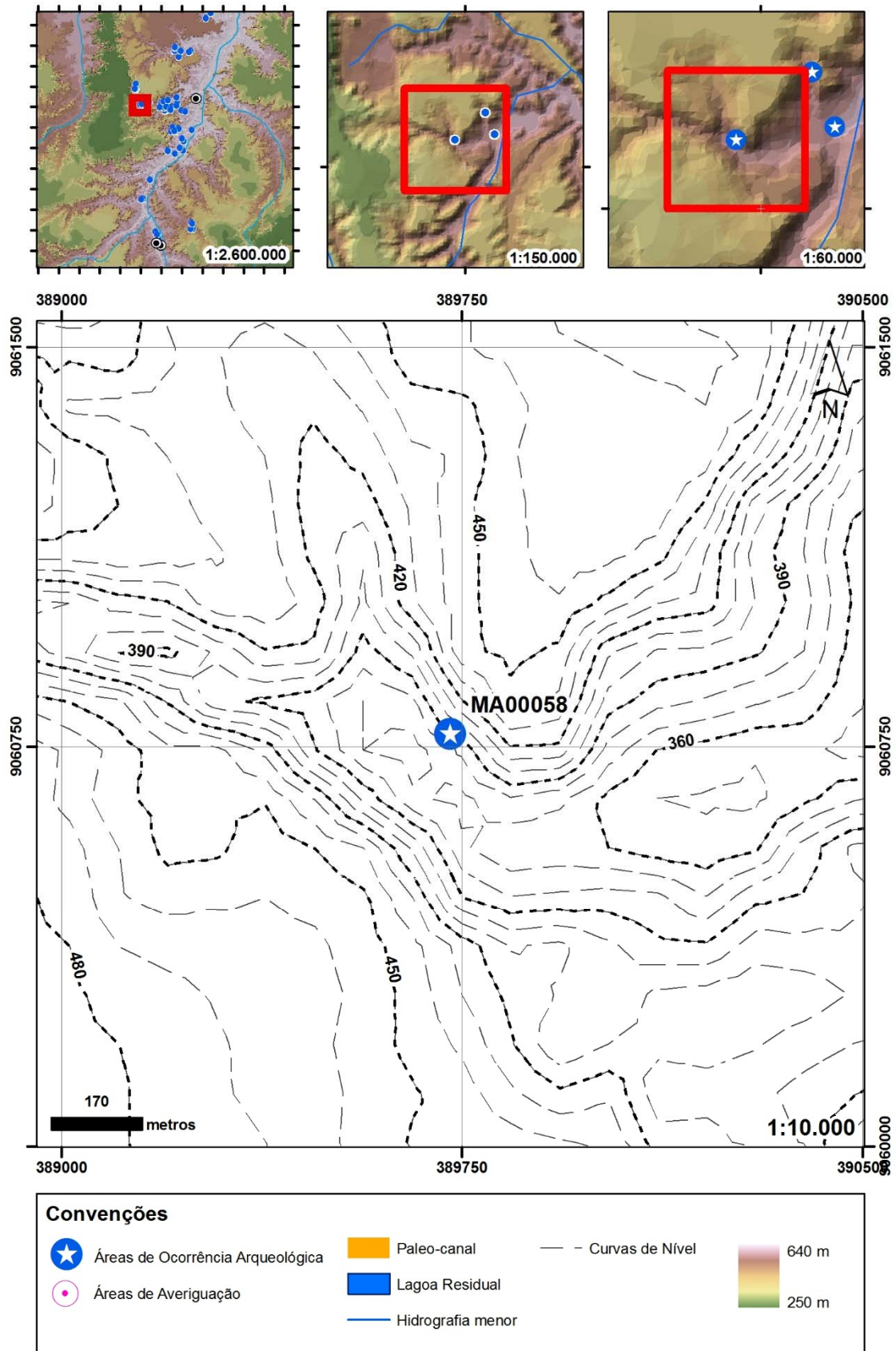


Figura 643– Área de ocorrência MA00058.

Tabela 84– Área de ocorrência MA00058– dados gerais.

Dados da AOA	
Sigla	MA00058
Nomes conhecidos	Toca do Irajá
Tipo de implantação	abrigo
Campanha	-
Associação com a	não averiguado
Compartimento	vale secundário
Micro-bacia	Riacho Marcelino
Localidade	não identificado
Município/UF	Tasso Fragoso/ MA
Coordenadas UTM / ZONA 23L	389729(E) - 9060774(N)
Altitude	401,4 m
Eixo maior	10 m
Eixo menor	5 m
Altura (aplicado a cavidade)	sem informação m
Ângulo de visada (aplicado a cavidade)	-º
Qtd de intervenções	0
Qtd de intervenções positivas	0
Evidências Arqueológicas	
Lítico	sim
Cerâmica	não
Gravura	sim
Pintura em vermelho	não
Pintura em preto	sim
Pintura em branco	não
Pintura em amarelo	não
Registros anteriores	
Registrado no CNSA	sim
Nome no CNSA	Toca do Irajá
Registrado pelo GEM	não
Sigla/nome atribuído pelo GEM	-
Registrado pelo Museu do Cerrado	não
Nome atribuído pelo Museu do Cerrado	-
Referências	CNSA, 2014
Observações	-

Inserção na Paisagem



Figura 644: Visualização da AOA como sujeito. Fonte: Google Earth,2014 [exagero vertical de 3 vezes].

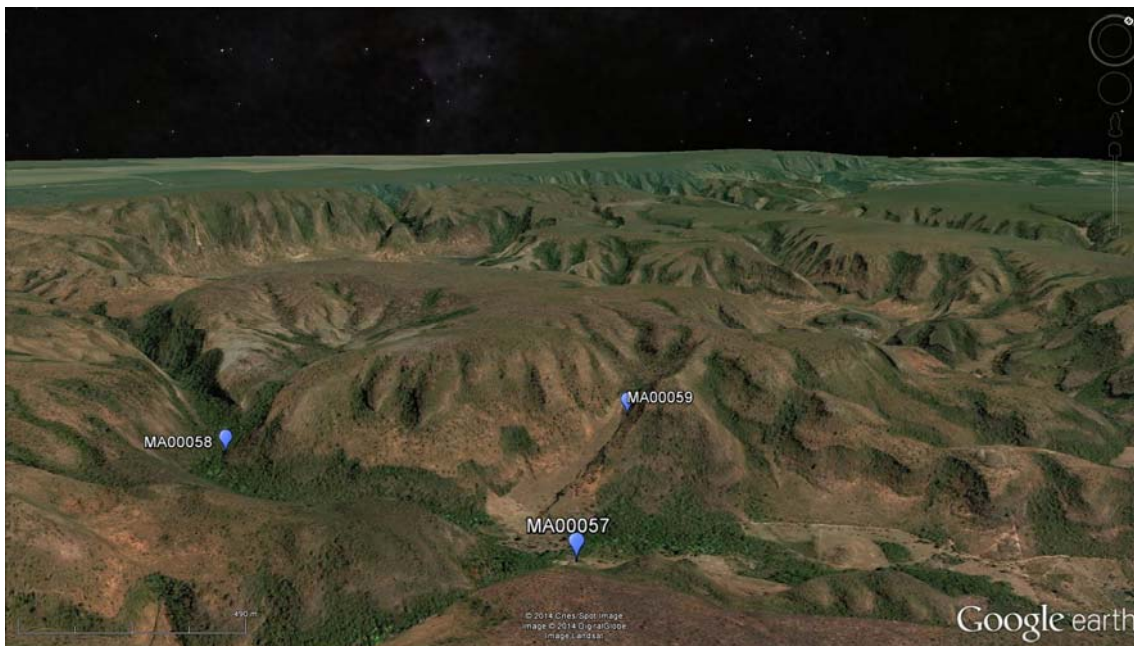


Figura 645: Visualização da AOA como objeto. Fonte: Google Earth,2014 [exagero vertical de 3 vezes].

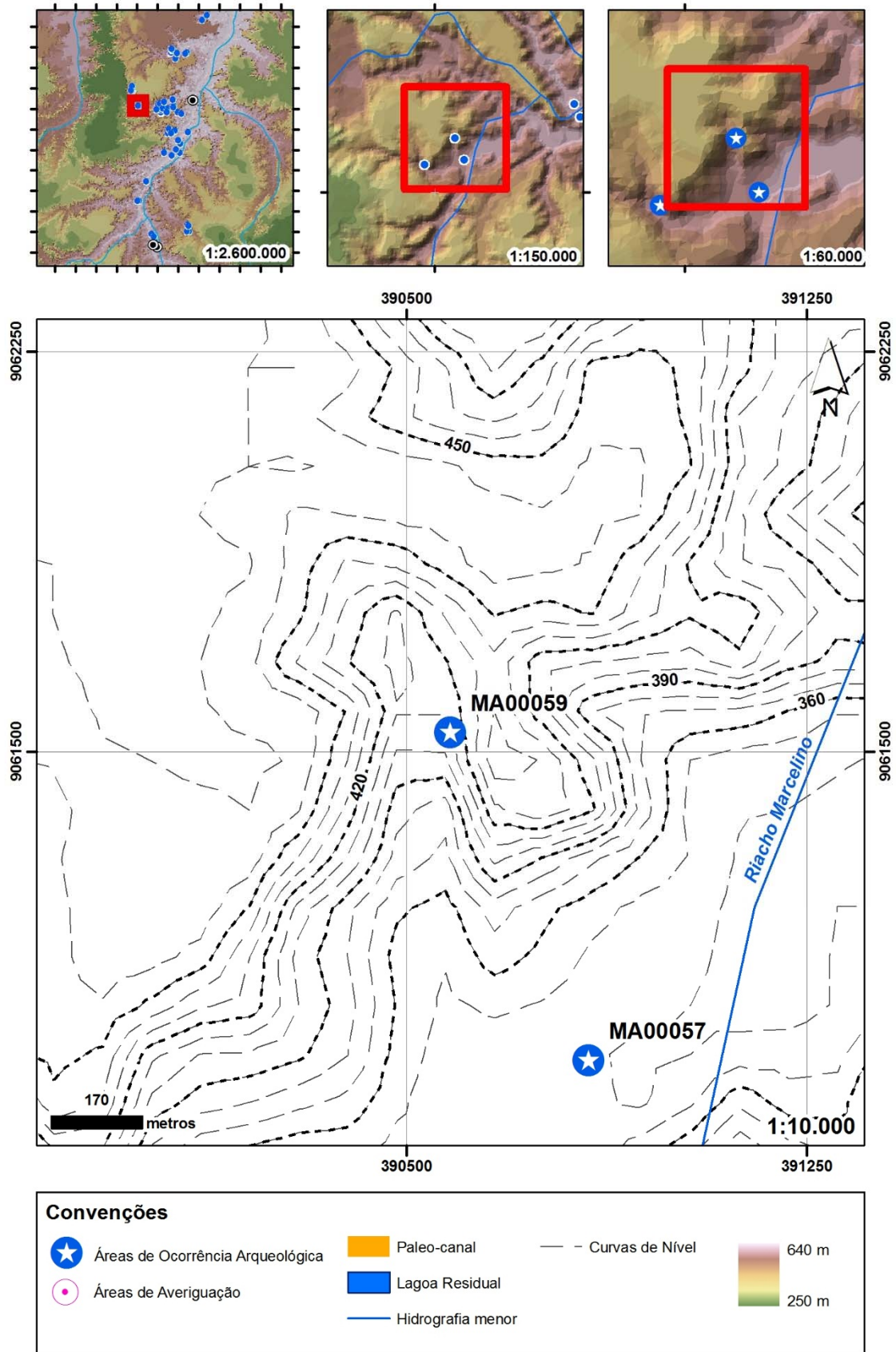


Figura 646– Área de ocorrência *MA00059*.

Tabela 85 – Área de ocorrência MA00059.– dados gerais.

Dados da AOA	
Sigla	MA00059
Nomes conhecidos	Irajá II
Tipo de implantação	céu aberto
Campanha	-
Associação com a	não averiguado
Compartimento	vale secundário
Micro-bacia	Riacho Marcelino
Localidade	não identificado
Município/UF	Tasso Fragoso/ MA
Coordenadas UTM / ZONA 23L	390583(E) - 9061536(N)
Altitude	401,7 m
Eixo maior	30 m
Eixo menor	20 m
Altura (aplicado a cavidade)	10 m
Ângulo de visada (aplicado a cavidade)	-º
Qtd de intervenções	0
Qtd de intervenções positivas	0
Evidências Arqueológicas	
Lítico	sim
Cerâmica	não
Gravura	não
Pintura em vermelho	não
Pintura em preto	não
Pintura em branco	não
Pintura em amarelo	não
Registros anteriores	
Registrado no CNSA	sim
Nome no CNSA	Irajá II
Registrado pelo GEM	não
Sigla/nome atribuído pelo GEM	-
Registrado pelo Museu do Cerrado	não
Nome atribuído pelo Museu do Cerrado	-
Referências	CNSA, 2014
Observações	-

Inserção na Paisagem



Figura 647: Visualização da AOA como sujeito. Fonte: Google Earth,2014 [exagero vertical de 3 vezes].

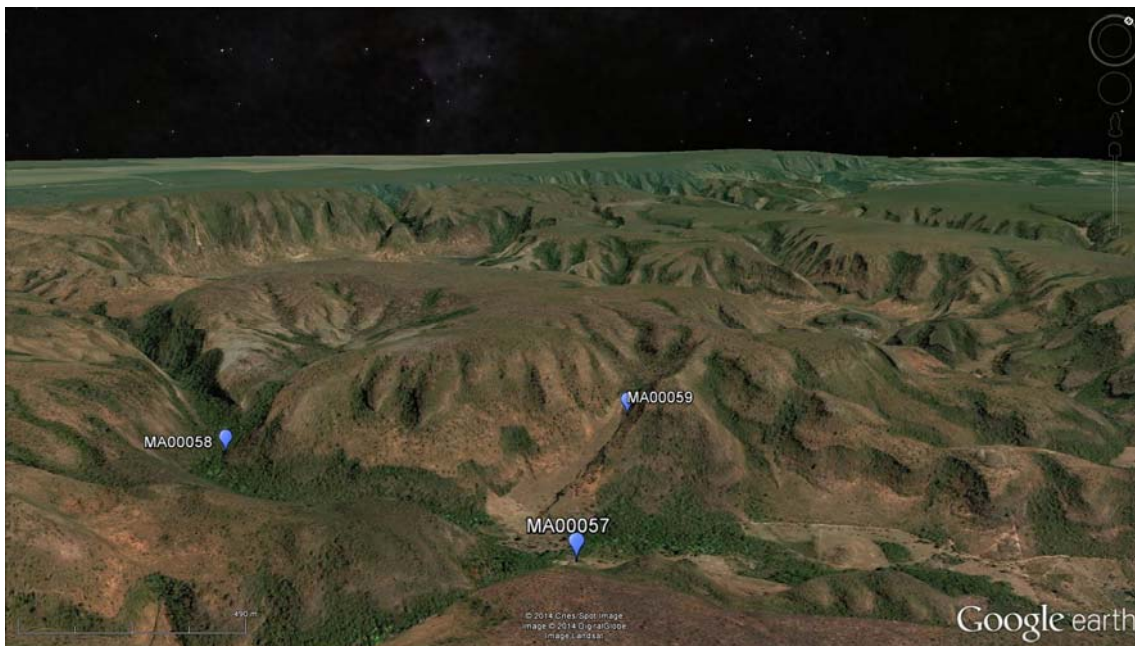


Figura 648: Visualização da AOA como objeto. Fonte: Google Earth,2014 [exagero vertical de 3 vezes]