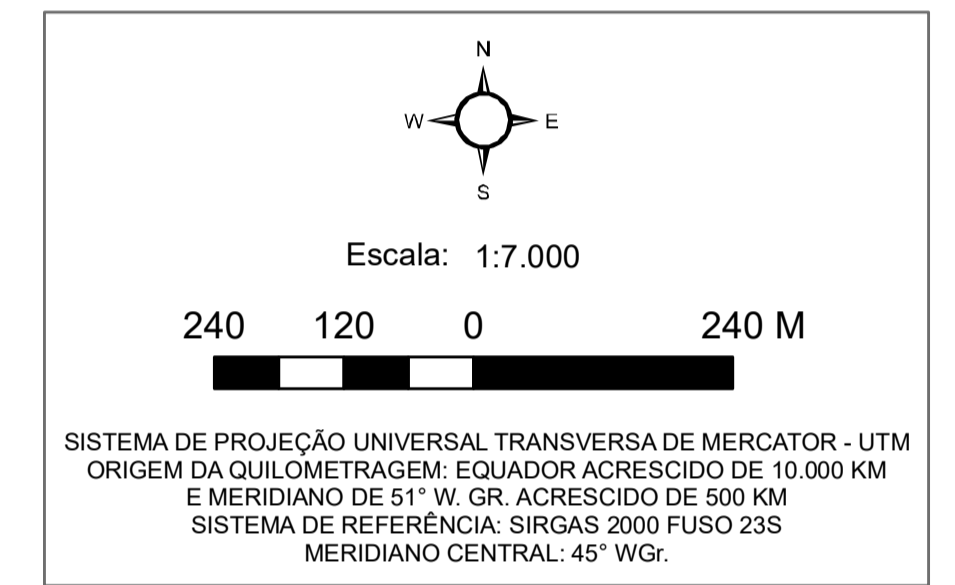
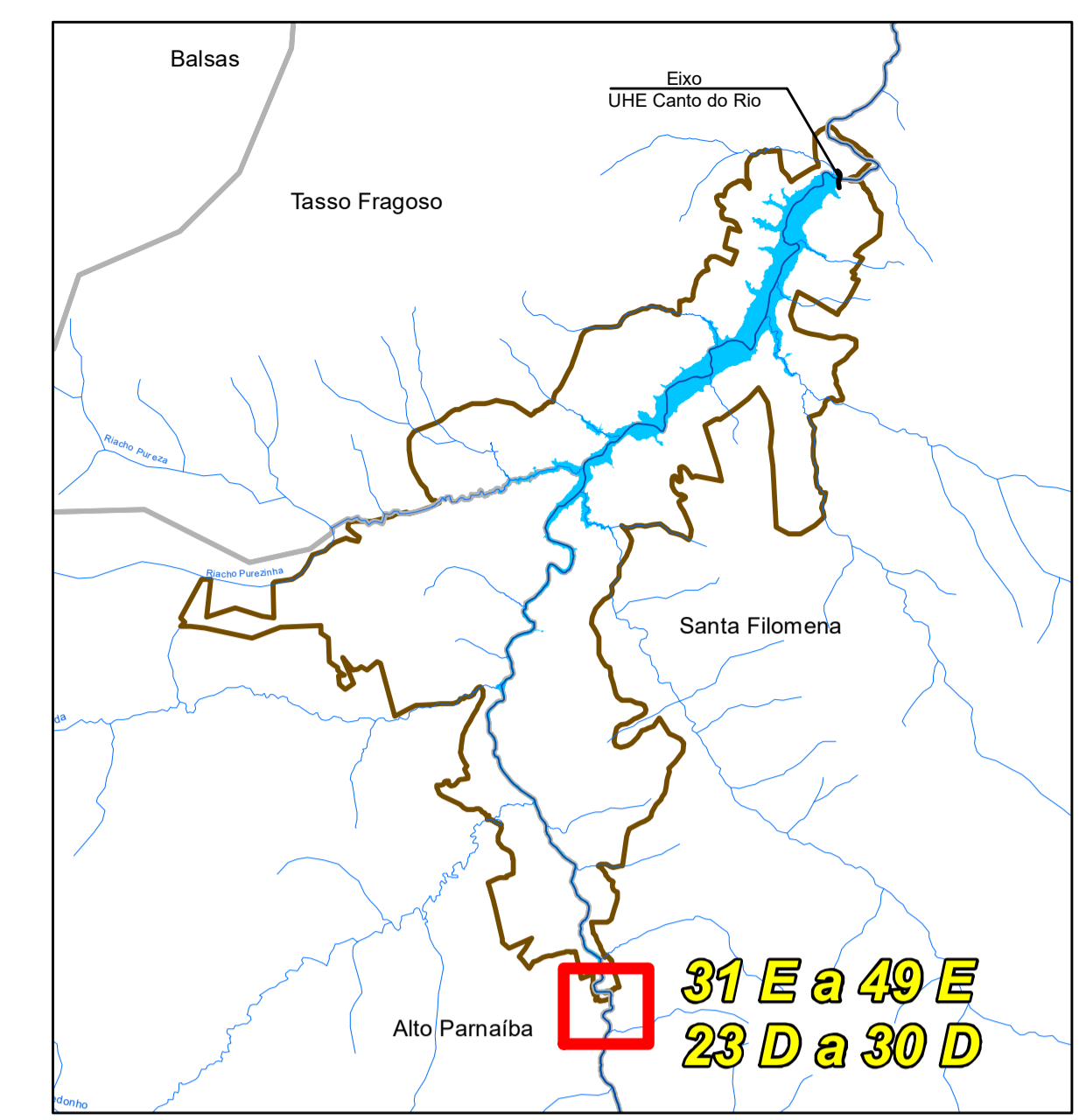


PROPRIETÁRIOS MARGEM ESQUERDA

31E - Ana Luisa Polessa Dalla Barba
 32E - Josimar de Oliveira Alves
 33E - Manoel Alves Feitosa
 34E - Odenilson Gomes de Souza
 35E - José Borges de Oliveira
 36E - Luis Borges Gomes
 37E - José Edmilson Viana Gama de Oliveira

PROPRIETÁRIOS MARGEM DIREITA

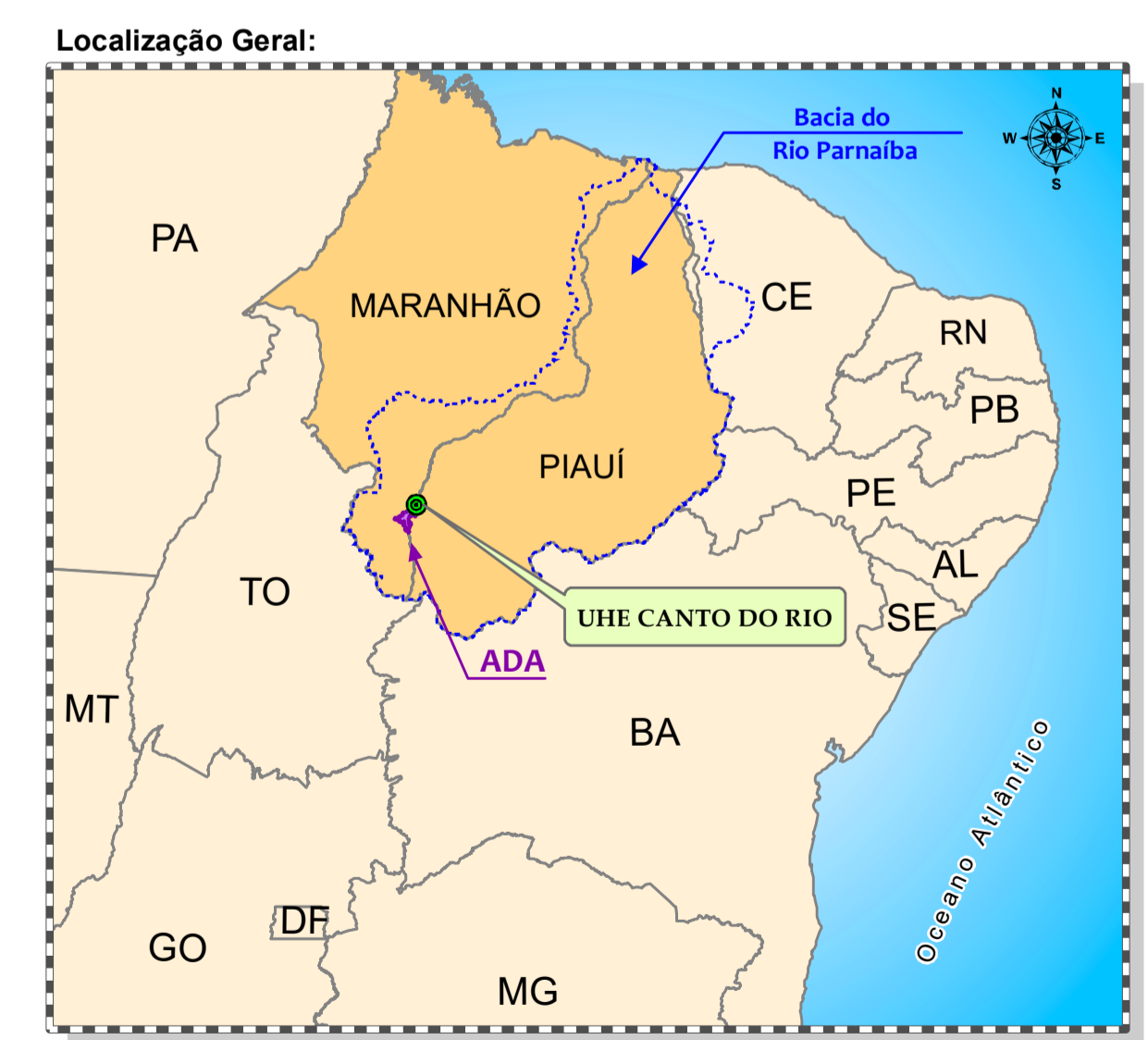
23D - Mauro Alves Nogueira



- Legenda Temática:**
- Acessos Secundários
 - Rodovia
 - Limite das Propriedades
 - Reservatório (Projeção)
 - Faixa de 100m

Fonte:

- Instituto Brasileiro de Geografia e Estatística - IBGE (2013)
- SOMA Consultoria Ambiental (2013)



EMPREENDEDOR:	EMPREENHIMENTO: UHE CANTO DO RIO		
	REFERÊNCIA:	ESTUDO DE IMPACTO AMBIENTAL - EIA	
	ABRANGÊNCIA / MEIO:	ADA / MEIO SOCIOECONÔMICO	
EXECUÇÃO:	TEMA:	PROPRIEDADES - ÁREA REMANESCENTE E IMAGEM DE SATÉLITE	
	LOCALIZAÇÃO:	Santa Filomena - PI	RESPONSÁVEL TÉCNICO:
		Alto Parnaíba, Tasso Fragoso - MA	Angelo Hartmann Pires CREA 127.090 D/PR
Nº DO DESENHO:	DESENHO:	DATA:	
EIA-094-CR-FL10-14	Angelo Hartmann Pires CREA 127.090 D/PR Martina Lia Arboit CREA 131.008 D/PR	JANEIRO/2021	