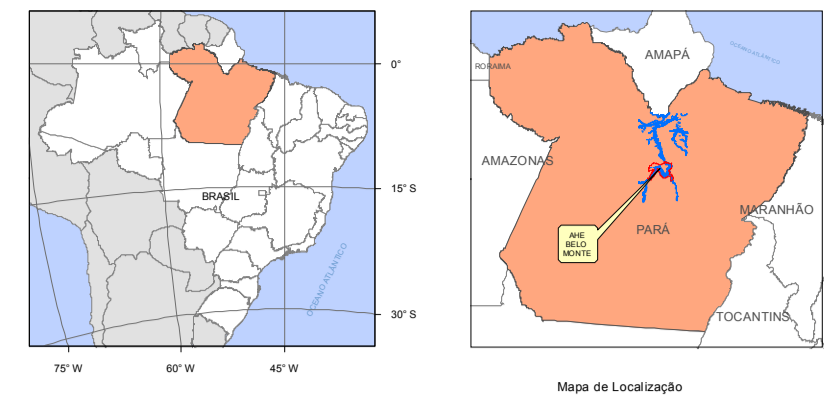
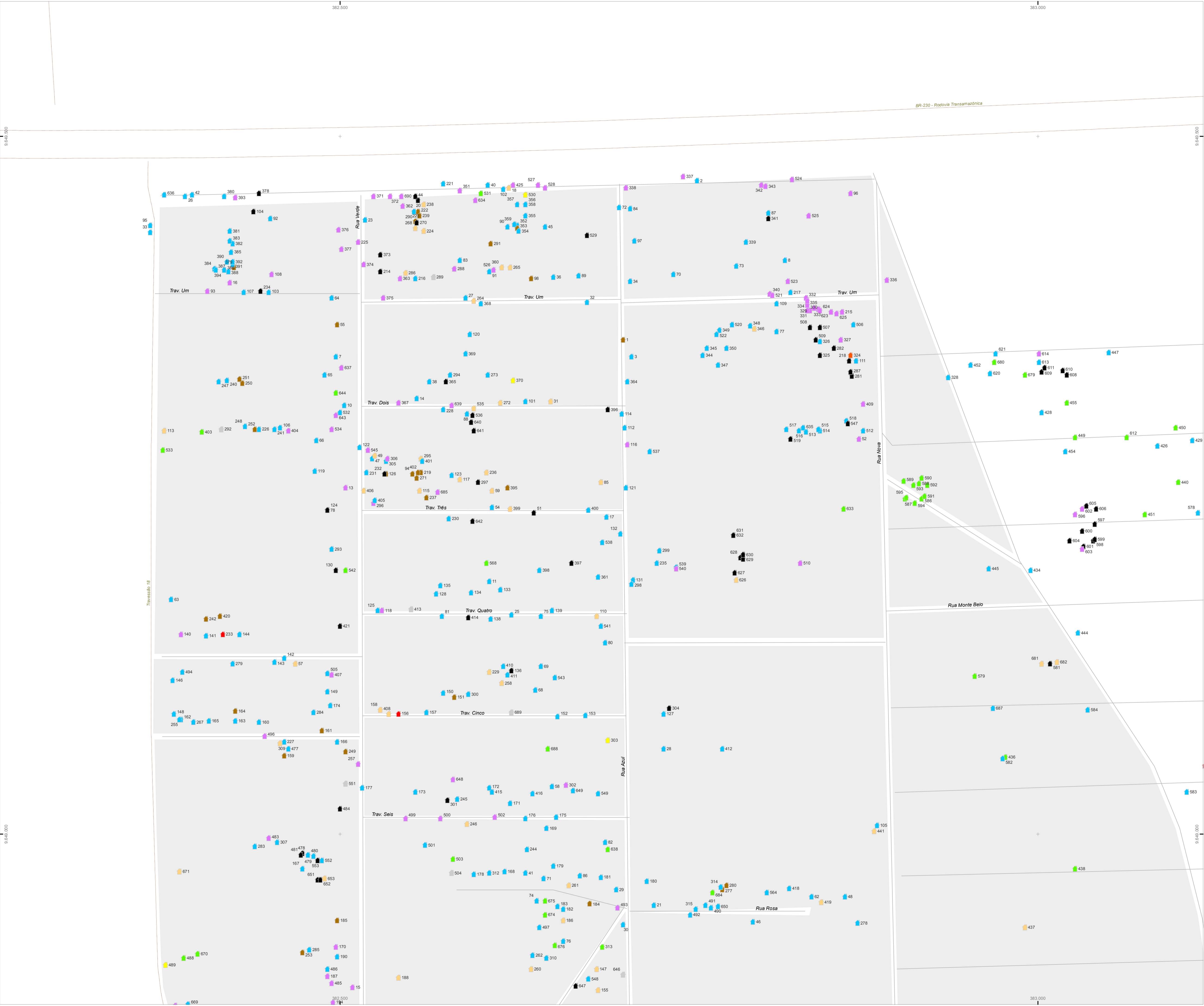


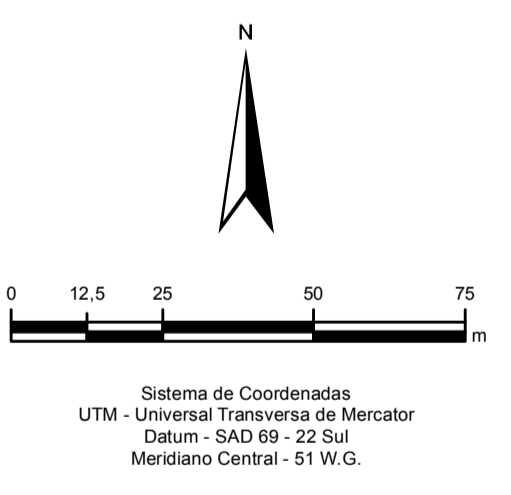
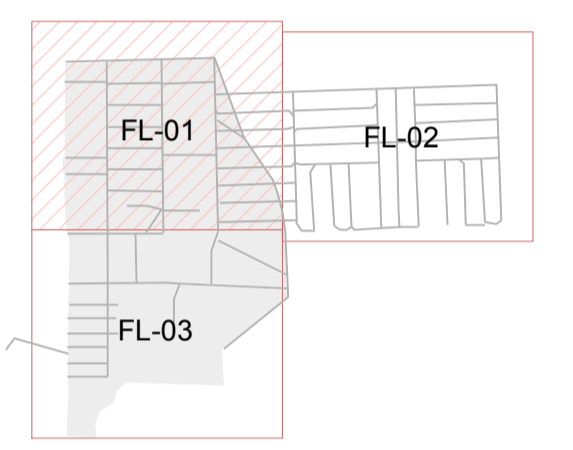
9º RELATÓRIO CONSOLIDADO DE ANDAMENTO DO PBA E DO ATENDIMENTO
DE CONDICIONANTES

CAPÍTULO 2 – ANDAMENTO DO PROJETO BÁSICO AMBIENTAL

**Anexo 7.4 – 5 – Mapas Resultado – Censo Populacional
– 6ª Campanha**



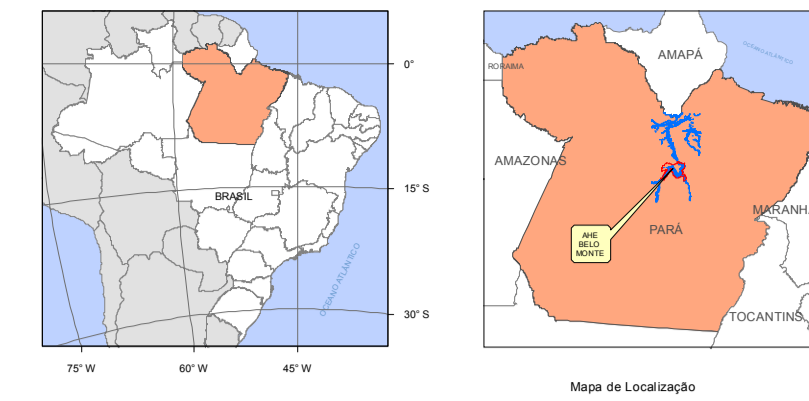

- Legenda:**
- Arruamento de Leonardo Da Vinci
 - Vário
 - Quadras
- Situação de Campo - Leonardo Da Vinci - 7a. Campanha**
- 🏠 CASA ABANDONADA
 - 🏗️ CASA EM CONSTRUÇÃO
 - 👤 COM MORADOR
 - 🏠 DOMICÍLIO FECHADO COM EVIDÊNCIAS DE MORADOR
 - 🏠 DOMICÍLIO NÃO LOCALIZADO
 - 🏠 DOMICÍLIO SEM MORADOR
 - 🏠 FAMÍLIA NÃO LOCALIZADA
 - 🏠 NÃO É DOMICÍLIO PARTICULAR
 - 🚫 RECUSA
 - 🏠 TERRENO BALDIO



FONTE
Levantamento de Campo, 09/03 a 07/04/2015

NOTA:
N/A = Não se aplica
Situação de Campo N/A, refere-se a domicílios não localizados na 6a. campanha e que serão verificados na 7a. campanha

UHE BELO MONTE		
Elaborado por:		
Número CNEC: NM263-7.4-46-MP-054	Escala: 1:1.250	Revisão: 00
Elaboração: Sandro L. Santos	Verificação / Aprovação: Carlos S. Nozaki	
Co-Responsável Técnico: Mário Kikuchi	Responsável Técnico: Mário Kikuchi	
Título: PROGRAMA DE MONITORAMENTO DOS ASPECTOS SOCIOECONÔMICOS Censo Populacional da Comunidade Leonardo Da Vinci/Vitória do Xingu Situação de Campo - Resultados da Sétima Campanha FL-01		
		Data: Agosto/2015

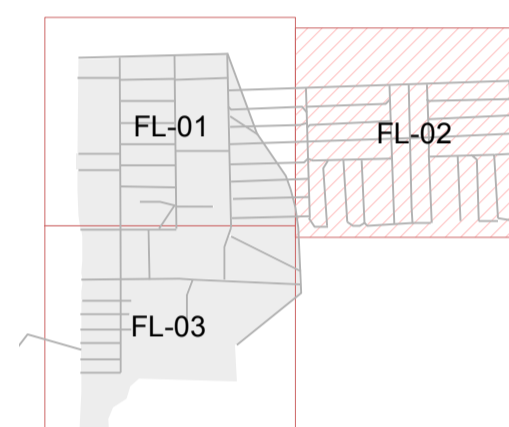


Legenda:

- Arruamento de Leonardo Da Vinci
- Vario
- Quadras

Situação de Campo - Leonardo Da Vinci - 7a. Campanha

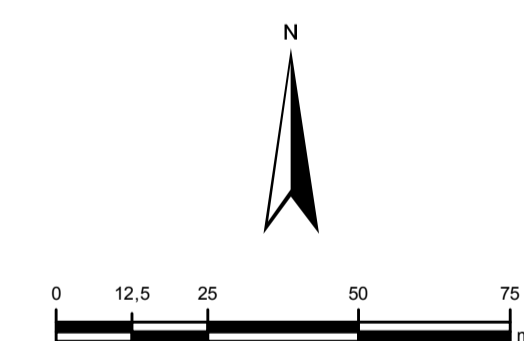
- CASA ABANDONADA
- CASA EM CONSTRUÇÃO
- COM MORADOR
- DOMICÍLIO FECHADO COM EVIDÊNCIAS DE MORADOR
- DOMICÍLIO NÃO LOCALIZADO
- DOMICÍLIO SEM MORADOR
- FAMILIA NÃO LOCALIZADA
- NÃO É DOMICÍLIO PARTICULAR
- RECUSA
- TERRENO BALDIO



Articulação



Localização



Sistema de Coordenadas
 UTM - Universal Transversa de Mercator
 Datum - SAD 69 - 22 Sul
 Meridiano Central - 51 W.G.

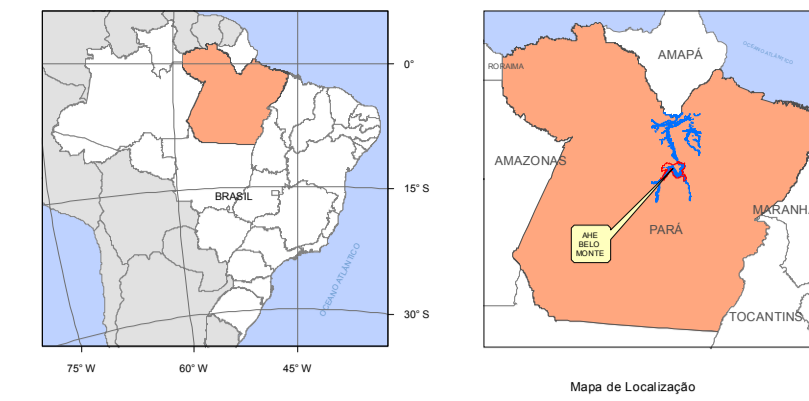
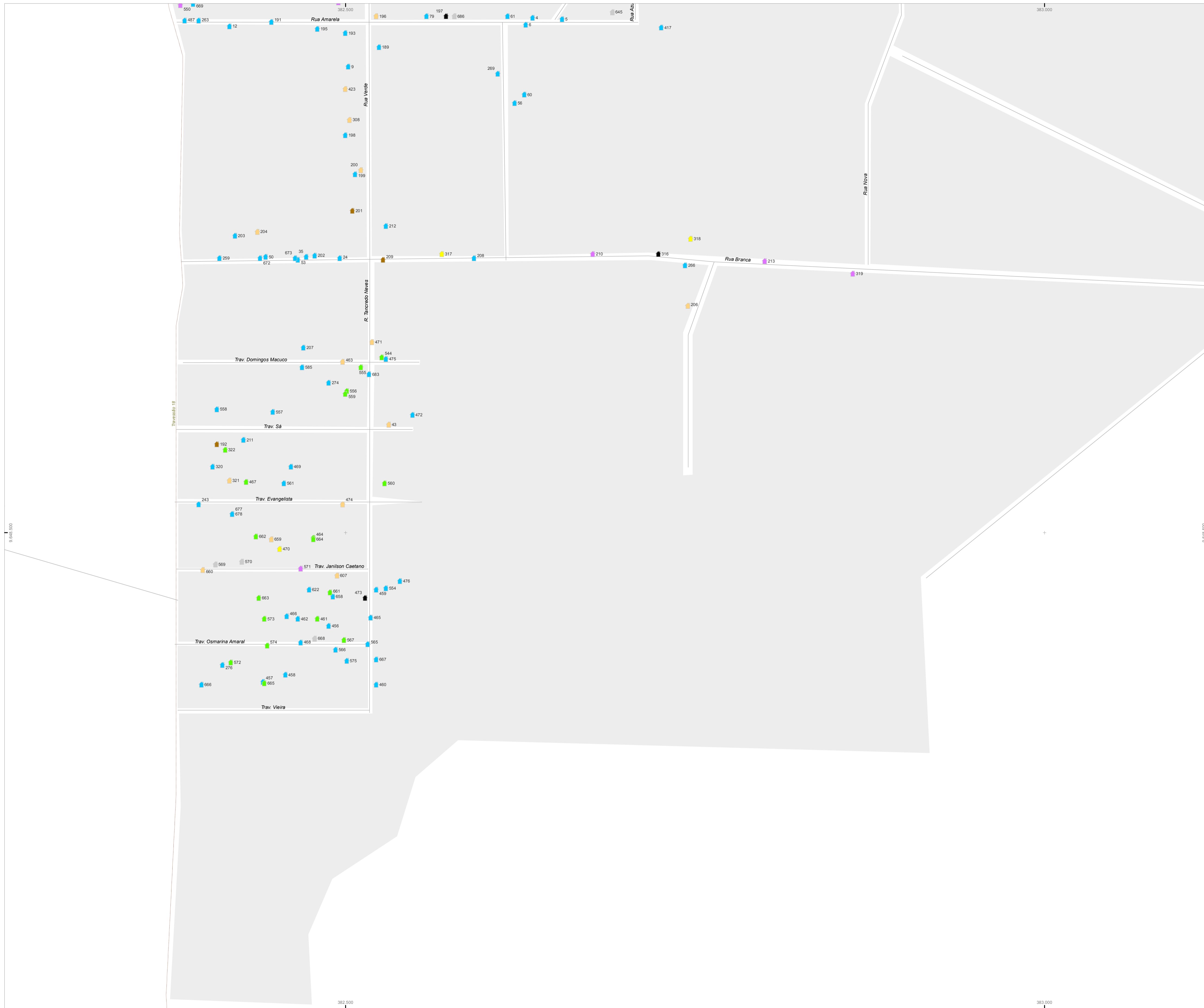
FONTE

Levantamento de Campo, 09/03 a 07/04/2015

NOTA:

N/A = Não se aplica
 Situação de Campo N/A, refere-se a domicílios não localizados na 6a. campanha e que serão verificados na 7a. campanha

UHE BELO MONTE		
Elaborado por:		
Número CNEC:	Escala:	Revisão:
NM263-7.4-46-MP-054	1:1.250	00
Elaboração:	Verificação / Aprovação:	
Sandro L. Santos	Carlos S. Nozaki	
Co-Responsável Técnico:		
Maria E. Turpin		
Responsável Técnico:		
Mário Kikuchi		
Título: PROGRAMA DE MONITORAMENTO DOS ASPECTOS SOCIOECONÔMICOS Censo Populacional da Comunidade Leonardo Da Vinci/Vitória do Xingu Situação de Campo - Resultados da Sétima Campanha FL-02		
		Data:
		Agosto/2015

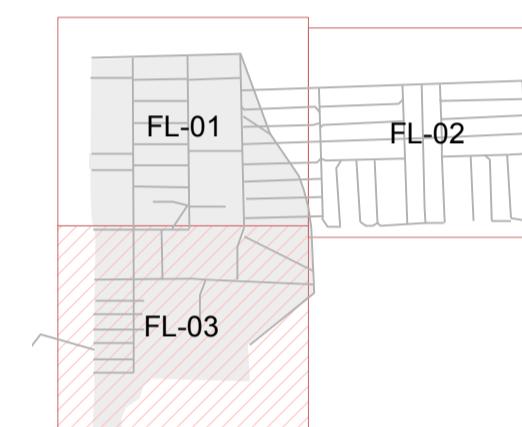


Legenda:

- Arruamento de Leonardo Da Vinci
- Vario
- Quadras

Situação de Campo - Leonardo Da Vinci - 7a. Campanha

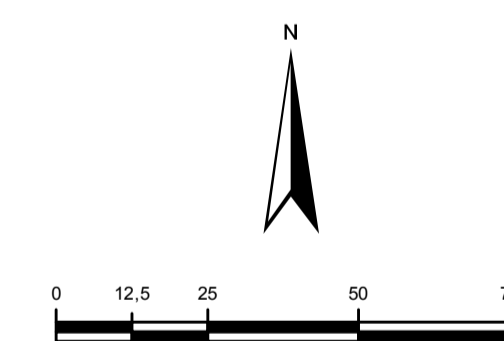
- CASA ABANDONADA
- CASA EM CONSTRUÇÃO
- COM MORADOR
- DOMICÍLIO FECHADO COM EVIDÊNCIAS DE MORADOR
- DOMICÍLIO NÃO LOCALIZADO
- DOMICÍLIO SEM MORADOR
- FAMILIA NÃO LOCALIZADA
- NÃO É DOMICÍLIO PARTICULAR
- RECUSA
- TERRENO BALDIO



Articulação



Localização



Sistema de Coordenadas
 UTM - Universal Transversa de Mercator
 Datum - SAD 69 - 22 Sul
 Meridiano Central - 51 W.G.

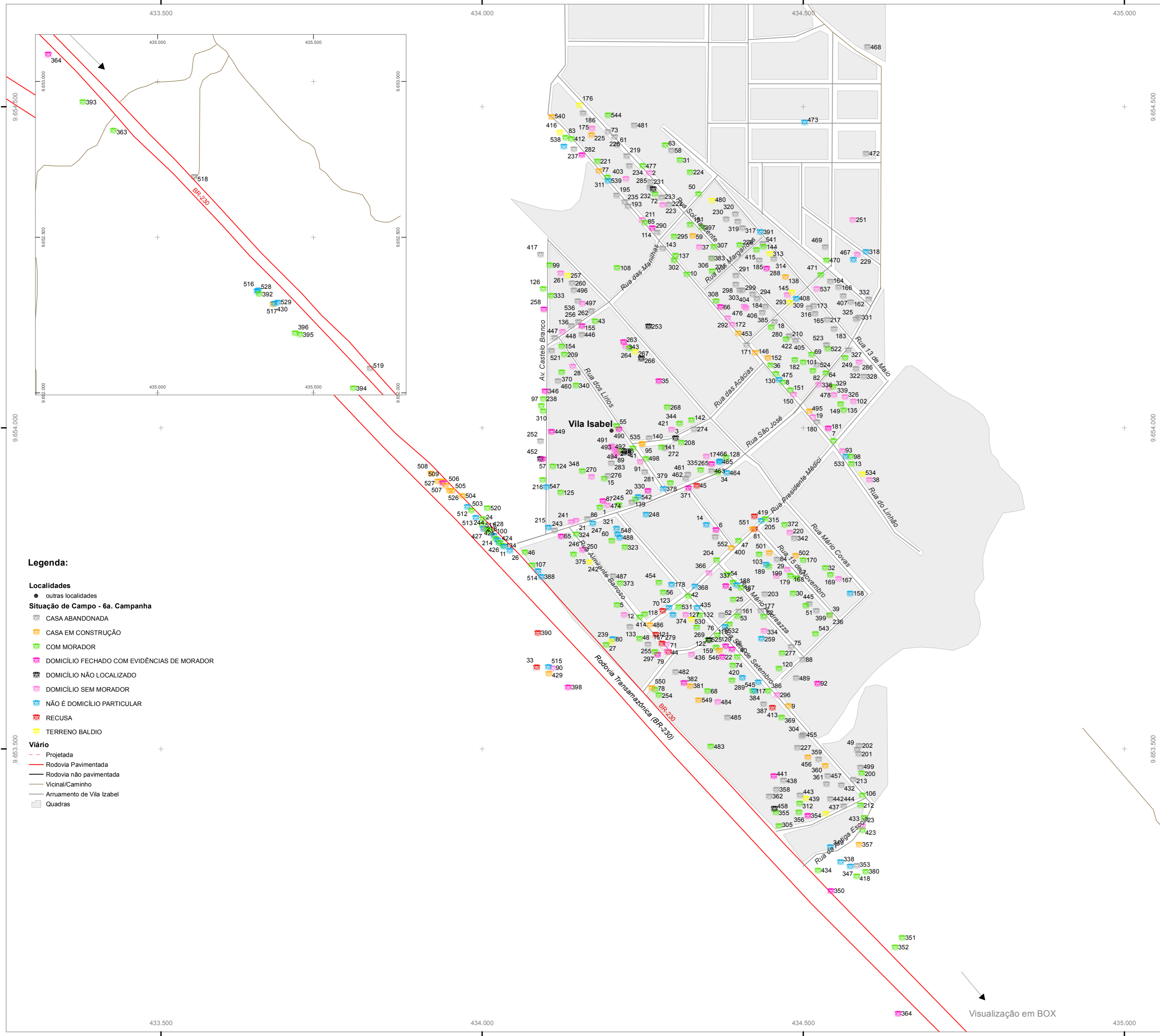
FONTE

Levantamento de Campo, 09/03 a 07/04/2015

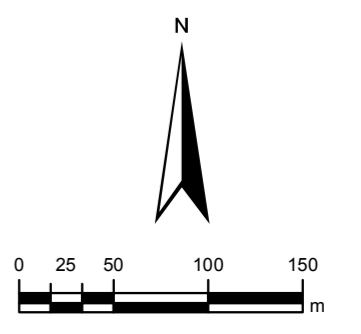
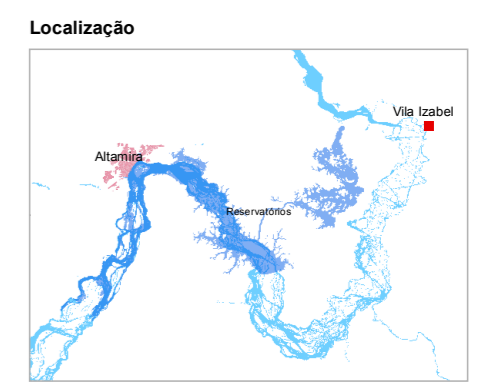
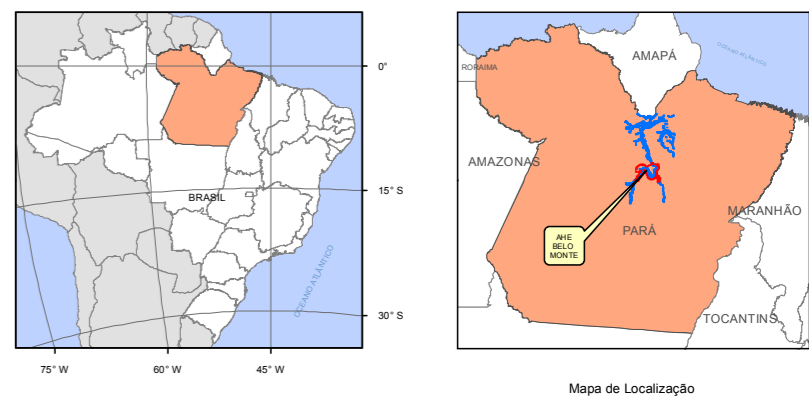
NOTA:

N/A = Não se aplica
 Situação de Campo N/A, refere-se a domicílios não localizados na 6a. campanha e que serão verificados na 7a. campanha

UHE BELO MONTE		
Elaborado por:		
Número CNEC:	Escala:	Revisão:
NM263-7.4-46-MP-054	1:1.250	00
Elaboração:	Verificação / Aprovação:	
Sandro L. Santos	Carlos S. Nozaki	
Co-Responsável Técnico:		
Mário Kikuchi		
Responsável Técnico:		
Mário Kikuchi		
Título:		
PROGRAMA DE MONITORAMENTO DOS ASPECTOS SOCIOECONÔMICOS Censo Populacional da Comunidade Leonardo Da Vinci/Vitória do Xingu Situação de Campo - Resultados da Sétima Campanha FL-03		
Data:		Agosto/2015



- Legenda:**
- Localidades**
- outras localidades
- Situação de Campo - 6a. Campanha**
- 🏠 CASA ABANDONADA
 - 🏠 CASA EM CONSTRUÇÃO
 - 🏠 COM MORADOR
 - 🏠 DOMICÍLIO FECHADO COM EVIDÊNCIAS DE MORADOR
 - 🏠 DOMICÍLIO NÃO LOCALIZADO
 - 🏠 DOMICÍLIO SEM MORADOR
 - 🏠 NÃO É DOMICÍLIO PARTICULAR
 - 🏠 RECUSA
 - 🏠 TERRENO BALDIO
- Viário**
- - - Projetada
 - Rodovia Pavimentada
 - Rodovia não pavimentada
 - Vicinal/Caminho
 - Arruamento de Vila Isabel
 - ▭ Quadras



Sistema de Coordenadas
UTM - Universal Transversa de Mercator
Datum - SAD 69 - 22 Sul
Meridiano Central - 51 W.G.

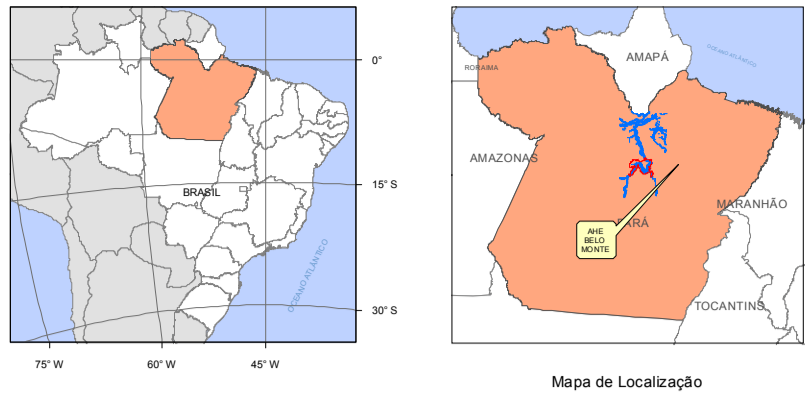
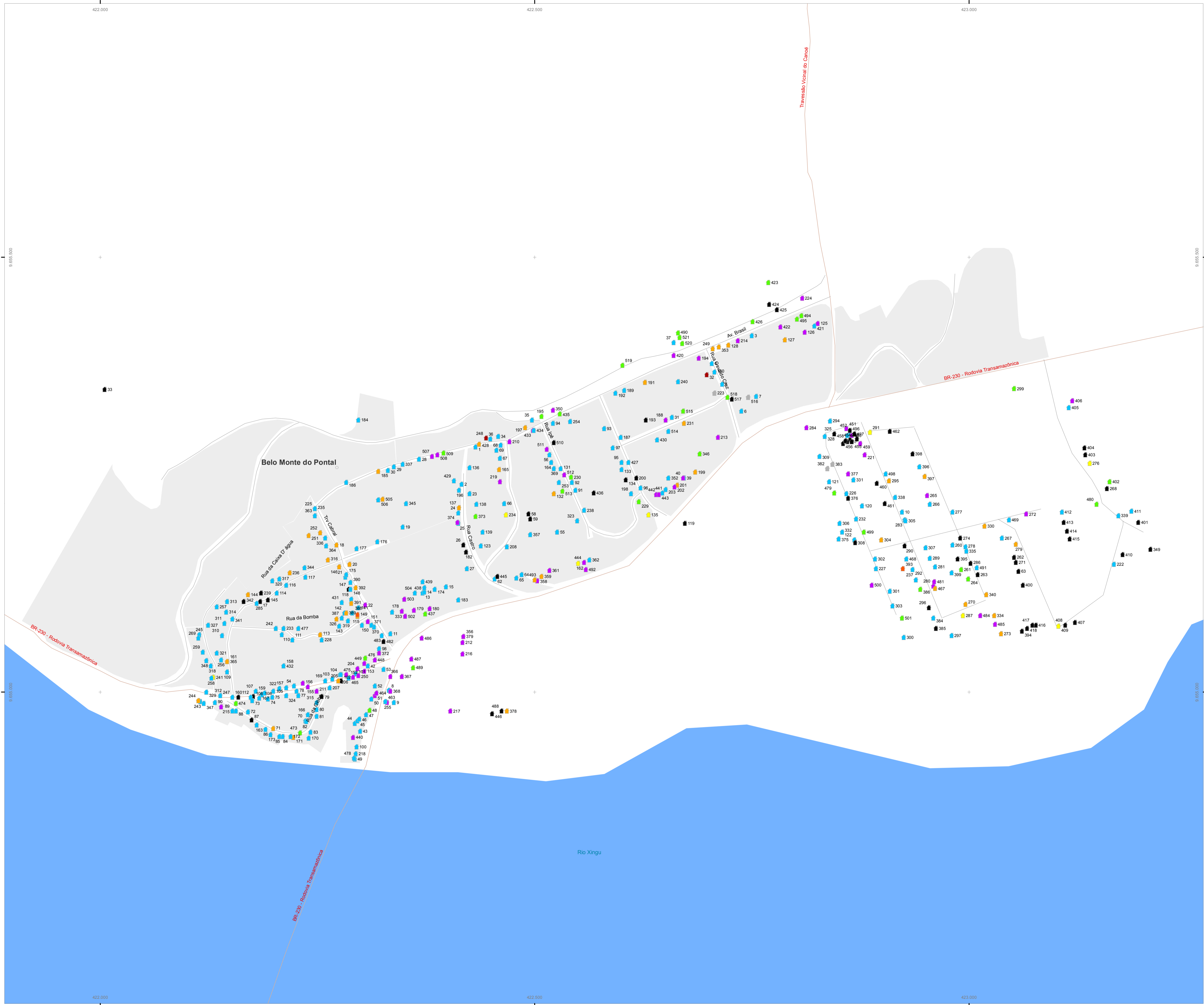
FONTE
Imagens de Satélite Rapideye, 2011 e 2012 adquiridas pela NESA - Norte Energia S.A.

Levantamento de Campo, Abril/2015

NOTA:
N/A = Não se aplica
N/L = Não Localizado
Situação de Campo N/A, refere-se a domicílios não localizados na 6a. campanha e que serão verificados na 7a. campanha

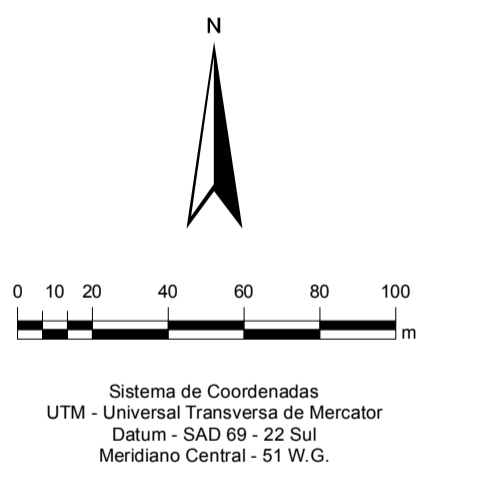
UHE BELO MONTE		
Elaborado por:		
Número CNEC: NM263-7.4-46-MP-058	Escala: 1:4.000	Revisão: 00
Elaboração: Sandro L. Santos	Verificação / Aprovação: Carlos S. Nozaki	
Co-Responsável Técnico: Márcia E. Turpin		
Responsável Técnico: Mário Yasuo Kikuchi		
PROGRAMA DE MONITORAMENTO DOS ASPECTOS SOCIOECONÔMICOS Censo Populacional da Comunidade de Vila Isabel/Anapurus Situação de Campo - Resultados da Sexta Campanha		
		Data: Setembro/2015

Visualização em BOX



Legenda:

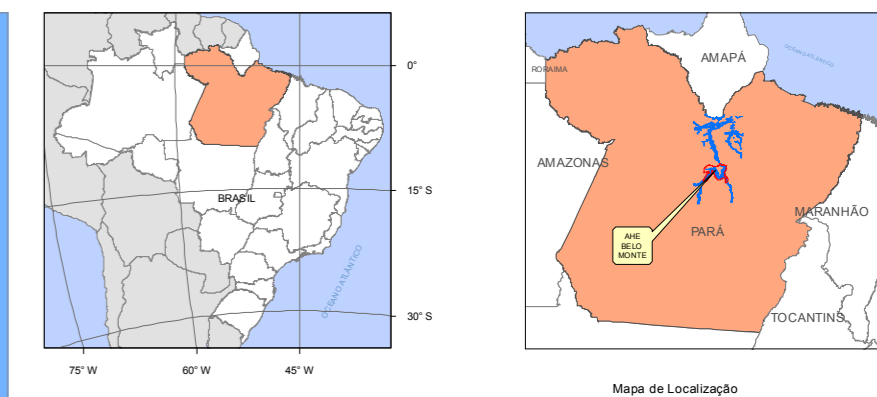
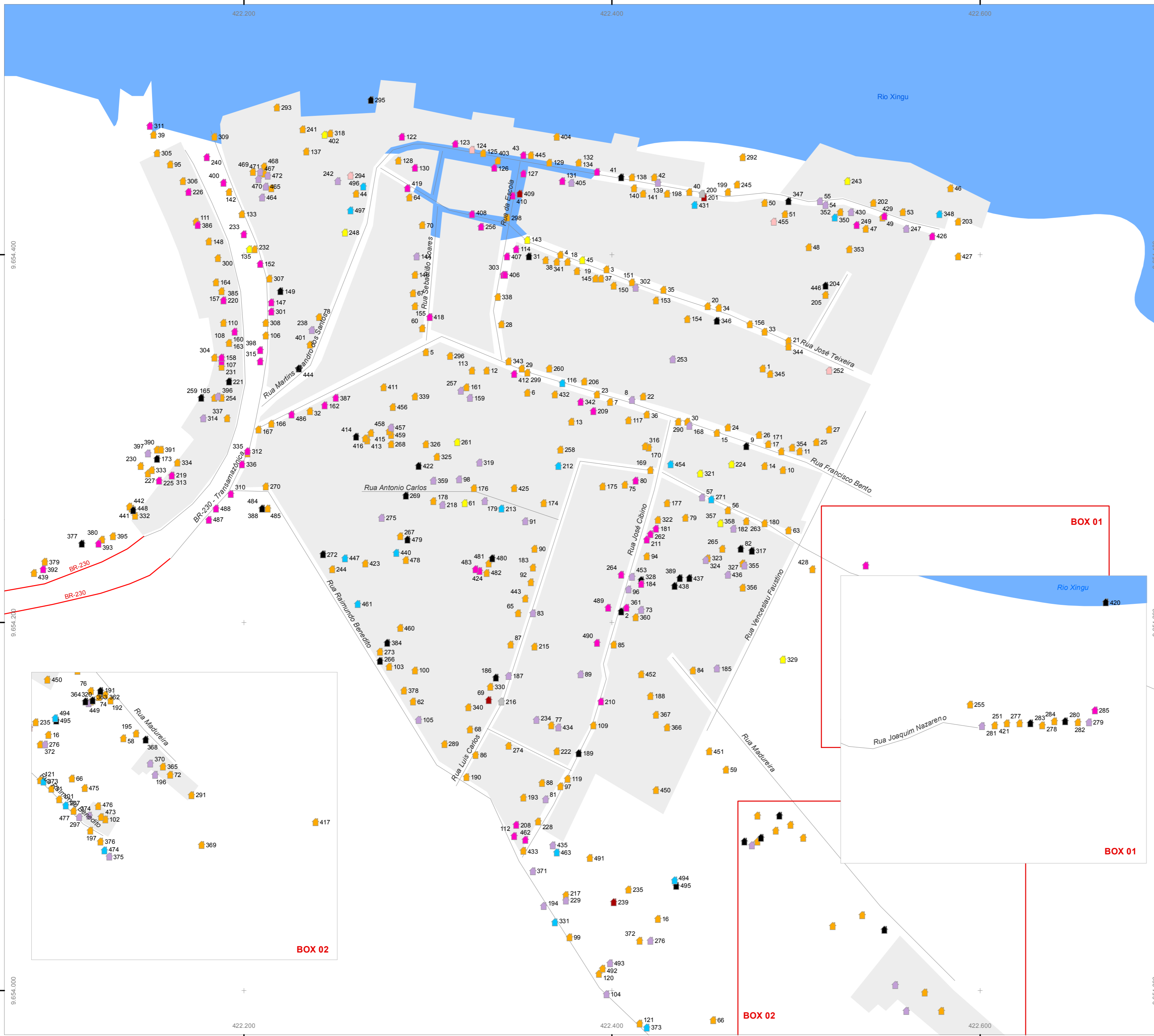
- | | |
|----------------------------|---|
| Localidades | Situação de Campo BMP - 6a Campanha |
| ● Calçadas | ■ CASA ABANDONADA |
| ▲ aldeia | ■ CASA EM CONSTRUÇÃO |
| ■ outras localidades | ■ COM MORADOR |
| ■ povoado | ■ DOMICÍLIO FECHADO COM EVIDÊNCIAS DE MORADOR |
| ○ vila | ■ DOMICÍLIO NÃO LOCALIZADO |
| — Aruamento BMP | ■ DOMICÍLIO SEM MORADOR |
| — Curso D'água - Rio Xingu | ■ NÃO É DOMICÍLIO PARTICULAR |
| ■ Quadras | ■ RECUSA |
| | ■ TERRENO BALDIO |



FONTE
Levantamento de Campo em 14/08/2015

NOTA
N/A = Não se aplica
NL = Não Localizado
Situação de Campo N/A, refere-se a domicílios não localizados na 6a. campanha e que serão verificados na 7a. campanha

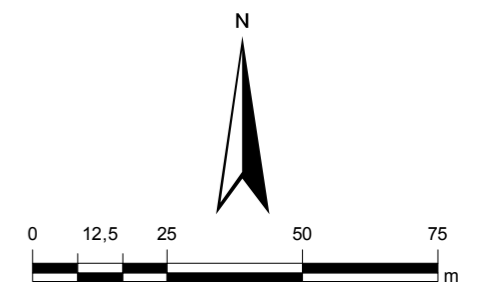
UHE BELO MONTE		
Elaborado por: CMEC WorleyParsons Norte Energia <small>resources & energy</small> <small>Usina Hidrelétrica Belo Monte</small>		
Número CNEC: NM263-7.4-8-MP-060	Escala: 1:2.000	Revisão: 00
Elaboração: Sandro L. Santos	Verificação / Aprovação: Rosana Pandolfo	
Co-Responsável Técnico: Mário E. Turpin		
Responsável Técnico: Mário Y. Kikuchi		
Título: PROGRAMA DE MONITORAMENTO DOS ASPECTOS SOCIOECONÔMICOS Censo Populacional da Comunidade de Belo Monte do Pontal/Anapu Situação de Campo - Resultados da Sexta Campanha		
	Data:	Setembro/2015



Legenda:

BM - Situação de Campo - 6a. Campanha

- CASA ABANDONADA
- CASA EM CONSTRUÇÃO
- COM MORADOR
- DOMICILIO COM EVIDENCIA DE MORADOR
- DOMICILIO NAO LOCALIZADO
- DOMICILIO SEM MORADOR
- NAO E DOMICILIO PARTICULAR
- RECUSA
- TERRENO BALDIO
- Arruamento Belo Monte
- Quadras
- Curso D'água - Rio Xingu



Sistema de Coordenadas
 UTM - Universal Transversa de Mercator
 Datum - SAD 69 - 22 Sul
 Meridiano Central - 51 W.G.

FONTE
 Levantamento de Campo

UHE BELO MONTE		
Elaborado por:		
Número CNEC: NM263-7.4-46-MP-063	Escala: 1:1.400	Revisão: 00
Elaboração: Sandro L. Santos	Verificação / Aprovação: Carlos S. Nozaki	
Co-Responsável Técnico: Maria E. Turpin		
Responsável Técnico: Mário Kikuchi		
Título: PROGRAMA DE MONITORAMENTO DOS ASPECTOS SOCIOECONÔMICOS Censo Populacional da Comunidade de Belo Monte/Vitória do Xingu Situação de Campo Resultados da Sexta Campanha		
		Data: Outubro/2015

