





9º RELATÓRIO DE ANDAMENTO DO PBA E DO ATENDIMENTO DE
CONDICIONANTES





CAPÍTULO 2 – ANDAMENTO DO PROJETO BÁSICO AMBIENTAL





**Anexo 10.3 - 6 - Registro Fotográfico dos Pontos de
Monitoramento_2º SEMESTRE 2015**

Ponto	Coordenadas UTM (fuso 22)		Solo	FOTOGRAFIAS
	RI 01	417139	9651188	
Descrição - Reservatório Intermediário	Vistoria – julho / 2015	Área aparentemente estável. Diminuição do nível de vegetação, porém pouca ou nenhuma variação em relação à condição da última visita.		
	Vistoria – outubro / 2015	Área aparentemente estável. Vegetação mais seca e menos densa devido ao período de seca.		





Ponto	Coordenadas UTM (fuso 22)		Solo	FOTOGRAFIAS
	RI 02	416923	9644984	
Descrição - Reservatório Intermediário Vistoria – julho / 2015	Área aparentemente estável. Porém se observa sulco na base em erosão ativa devido ao escoamento superficial.			
	Vistoria – outubro / 2015		Área aparentemente estável. Durante o período seco não se observou alteração no sulco na base do talude.	

Ponto	Coordenadas UTM (fuso 22)		Solo	FOTOGRAFIAS
	RI 03	406456	9656013	
Descrição - Reservatório Intermediário	Vistoria - julho /2015	Material inconsolidado arenoso, processo ativo, em relação à vistoria de abril/2015 houve desbarracamento na altura da metade do talude.		
	Vistoria - outubro / 2015	Vegetação menos densa, não foi observada nenhuma alteração no talude em relação à julho.		

Ponto	Coordenadas UTM (fuso 22)		Solo	FOTOGRAFIAS
	RI 04	401766		
Descrição - Reservatório Intermediário	Vistoria – julho /2015	Área estável.		
	Vistoria – outubro / 2015	Área estável.		

Ponto	Coordenadas UTM (fuso 22)		Solo	FOTOGRAFIAS
	ENC 41	416434	9640740	
Descrição - Reservatório Intermediário	Vistoria – julho /2015	Área em processo de supressão vegetal. Ao fundo a área alagada, este ponto ficará submerso após o enchimento do reservatório.		
	Vistoria – outubro / 2015	Área ainda em processo de supressão vegetal e movimentação de terra.		

Ponto	Coordenadas UTM (fuso 22)		Solo	FOTOGRAFIAS	
	ENC 42	416907	9639922		Cambissolo Háplico distrófico (eutrófico)
Descrição - Reservatório Intermediário	Vistoria - julho /2015	<p>Área em processo de supressão vegetal. Este ponto ficará submerso após o enchimento do reservatório.</p>			
	Vistoria - outubro / 2015	<p>Não se observou alteração em relação à inspeção realizada em julho.</p>			

Ponto	Coordenadas UTM (fuso 22)		Solo	FOTOGRAFIAS
ENC 43	416965	9637972	Cambissolo Háplico distrófico (eutrófico)	
Descrição - Reservatório Intermediário	Vistoria – julho /2015	Área aparentemente estável na via de acesso. Supressão de vegetação ao fundo.		
	Vistoria – outubro / 2015	Área aparentemente estável na via de acesso.		


Ponto	Coordenadas UTM (fuso 22)	Solo	FOTOGRAFIAS
-------	---------------------------	------	-------------





ENC 44	417000	9637183	Nitossolo Háplico eutrófico	
<p style="writing-mode: vertical-rl; transform: rotate(180deg);">Descrição - Reservatório Intermediário</p>	<p style="writing-mode: vertical-rl; transform: rotate(180deg);">Vistoria – julho /2015</p>	<p>Área aparentemente estável.</p>	 <p>08/07/2015 15:00</p>	 <p>08/07/2015 14:55</p>
	<p style="writing-mode: vertical-rl; transform: rotate(180deg);">Vistoria – outubro / 2015</p>	<p>Área aparentemente estável.</p>	 <p>09/10/2015 11:21</p>	 <p>09/10/2015 11:20</p>





Ponto	Coordenadas UTM (fuso 22)		Solo	FOTOGRAFIAS
ENC 45	416540	9634468	Cambissolo Háplico distrófico (eutrófico)	
Descrição - Reservatório Intermediário	Vistoria – julho /2015	Área aparentemente estável.		
	Vistoria – outubro / 2015	Foi observada movimentação de terra nos taludes laterais. O corte da estrada se encontra estável.		

Ponto	Coordenadas UTM (fuso 22)		Solo	FOTOGRAFIAS
ENC 46	416770	9632752	Cambissolo Háplico distrófico (eutrófico)	


<p style="text-align: center;">Descrição - Reservatório Intermediário</p>	<p style="text-align: center;">Vistoria – julho /2015</p>	<p>Área estável.</p>		
	<p style="text-align: center;">Vistoria – outubro / 2015</p>	<p>Área estável.</p>		

Ponto		Coordenadas UTM (fuso 22)		Solo	FOTOGRAFIAS
ENC 47		415107	9632955	Cambissolo Háplico distrófico (eutrófico)	
Descrição - Reservatório Intermediário	Vistoria – julho /2015	Área estável. aparentemente			
	Vistoria – outubro / 2015	Área estável. aparentemente			

Ponto	Coordenadas UTM (fuso 22)		Solo	FOTOGRAFIAS
	ENC 48	413299	9634003	
Descrição - Reservatório Intermediário	Vistoria - julho /2015	Área estável.	aparentemente	 
	Vistoria - outubro / 2015	Área estável.	aparentemente	 

Ponto		Coordenadas UTM (fuso 22)		Solo	FOTOGRAFIAS
ENC 49		407247	9640248	Cambissolo Háplico distrófico (eutrófico)	
Descrição - Reservatório Intermediário	Vistoria – julho /2015	Área em processo de supressão vegetal.			
	Vistoria – outubro / 2015	Área ainda em processo de supressão vegetal, menor densidade de vegetação nos locais que não serão suprimidos devido ao período seco.			

Ponto		Coordenadas UTM (fuso 22)		Solo	FOTOGRAFIAS
ENC 50		407357	9640066	Cambissolo Háplico distrófico (eutrófico)	
Descrição - Reservatório Intermediário	Vistoria – julho /2015	Área em processo de supressão vegetal.			
	Vistoria – outubro / 2015	Área sem alterações significativas em relação à inspeção de julho/2015.			





Ponto	Coordenadas UTM (fuso 22)		Solo	FOTOGRAFIAS
			Nitossolo Háplico eutrófico	
ENC 51	407502	9639255		
Descrição - Reservatório Intermediário	Vistoria – julho /2015	Área em processo de supressão vegetal.		
	Vistoria – outubro / 2015	Área ainda em processo de supressão vegetal.		

Ponto	Coordenadas UTM (fuso 22)		Solo	FOTOGRAFIAS
			Cambissolo háplico distrófico (eutrófico)	
ENC 52	407876	9636589		

Descrição - Reservatório Intermediário	Vistoria – julho /2015	Área completamente modificada, em processo de supressão vegetal.		
	Vistoria – outubro / 2015	Área ainda em processo de supressão vegetal.		



Ponto	Coordenadas UTM (fuso 22)		Solo	FOTOGRAFIAS
	ENC 53	408534	9634996	

Descrição - Reservatório Intermediário	Vistoria – julho /2015	<p>Área aparentemente estável em relação ao 1º semestre/2015. Ressalta-se que após o enchimento deverá ser avaliada a necessidade de revegetação para não haver deterioração das condições geotécnicas.</p>		
	Vistoria – outubro / 2015	<p>Área com movimentação de terra, vegetação menos densa devido ao período seco.</p>		





Ponto	Coordenadas UTM (fuso 22)		Solo	FOTOGRAFIAS
	ENC 54	408870	9630334	
Descrição - Reservatório Intermediário	Vistoria – julho /2015	Área estável.		
	Vistoria – outubro / 2015	Área estável.		

Ponto	Coordenadas UTM (fuso 22)		Solo	FOTOGRAFIAS
			Cambissolo háplico distrófico (eutrófico)	
ENC 55	410496	9644067	Cambissolo háplico distrófico (eutrófico)	
Descrição - Reservatório Intermediário	Vistoria – Julho/2015	Área em processo de supressão vegetal.		
			Vistoria – outubro / 2015	Área ainda em processo de supressão vegetal.

Ponto	Coordenadas UTM (fuso 22)		Solo	FOTOGRAFIAS
			Cambissolo háplico distrófico (eutrófico)	
ENC 56	409940	9644128	Cambissolo háplico distrófico (eutrófico)	

Descrição - Reservatório Intermediário	Vistoria – Julho/2015	Área em processo de supressão vegetal.		
	Vistoria – outubro / 2015	Área ainda em processo de supressão vegetal.		

Ponto	Coordenadas UTM (fuso 22)		Solo	FOTOGRAFIAS
	ENC 57	409267	9644003	





Descrição - Reservatório Intermediário	Vistoria – Julho/2015	<p>Área em processo de supressão vegetal.</p>		
	Vistoria – outubro / 2015	<p>Área ainda em processo de supressão vegetal, sem alterações significativas em relação à julho/2015.</p>		
Ponto ENC 58	Coordenadas UTM (fuso 22) 409437 9644068		Solo Cambissolo háplico distrófico (eutrófico)	FOTOGRAFIAS





Descrição - Reservatório Intermediário	Vistoria – Julho/2015	Área em processo de supressão vegetal.		
	Vistoria – outubro / 2015	Área ainda em processo de supressão vegetal, sem alterações significativas em relação à julho/2015.		





Ponto	Coordenadas UTM (fuso 22)		Solo	FOTOGRAFIAS
	ENC 60	403813		





Descrição - Reservatório Intermediário	
Vistoria – julho /2015	<p>Talude aparentemente estável. Área do canal de derivação.</p>
Vistoria – outubro / 2015	<p>Área do canal de derivação, talude aparentemente estável.</p>











Ponto	Coordenadas UTM (fuso 22)		Solo	FOTOGRAFIAS
	R 01	377087	9640720	
Descrição - Reservatório	Vistoria – julho /2015	Área aparentemente estável. Exposição da zona de praia, em relação à abril/2015, devido à diminuição do nível do rio.		
	Vistoria – outubro / 2015	Área aparentemente estável. Maior exposição da zona de praia devido ao rebaixamento da lâmina d'água.		





Ponto	Coordenadas UTM (fuso 22)		Solo	FOTOGRAFIAS	
	R 02	377940			
Descrição - Reservatório	Vistoria – julho /2015	<p>Área em processo de supressão vegetal. Observa-se a diminuição do nível do rio e o aumento da exposição da zona de praia e do talude, em relação à abril/2015.</p>			
	Vistoria – outubro / 2015	<p>Área ainda em processo de supressão vegetal. Maior exposição do talude devido ao rebaixamento da lâmina d'água.</p>			





Ponto		Coordenadas UTM (fuso 22)		Solo	FOTOGRAFIAS
R 03 / ENC 17		381877	9635948	Latossolo Vermelho-amarelo distrófico	
Descrição - Reservatório	Vistoria – julho /2015	<p>Área aparentemente estável. Diminuição do nível do rio, com o aumento da exposição dos blocos rochosos na base do morro.</p>			
	Vistoria – outubro / 2015	<p>Maior exposição dos blocos rochosos na base do talude e no leito do rio. Área aparentemente estável.</p>			

Ponto		Coordenadas UTM (fuso 22)		Solo	FOTOGRAFIAS
R 04		384672	9633444	Nitossolo Háptico eutrófico	
Descrição - Reservatório	Vistoria - julho /2015	<p>Área aparentemente estável. Observa-se o aumento da exposição da zona de praia devido à diminuição do nível do rio.</p>			
	Vistoria - outubro / 2015	<p>Maior exposição da zona de praia e de blocos rochosos devido ao rebaixamento da lâmina d'água. Observa-se a abertura de via de acesso à margem do rio.</p>			

Ponto	Coordenadas UTM (fuso 22)		Solo	FOTOGRAFIAS
	R 05	385325	9630350	
Descrição - Reservatório	Vistoria – julho /2015	Área aparentemente estável. Observa-se a exposição do talude devido à diminuição do nível do rio.		
	Vistoria – outubro / 2015	Maior exposição da zona de praia/talude devido ao rebaixamento da lâmina d'água.		

Ponto	Coordenadas UTM (fuso 22)		Solo	FOTOGRAFIAS	
	385388	9628386			
Descrição - Reservatório Vistoria - julho /2015	Área aparentemente estável. Observa-se a exposição da zona de praia devido à diminuição do nível do rio em relação à vistoria anterior.				
	Maior exposição da zona de praia devido ao rebaixamento da lâmina d'água.				

Ponto	Coordenadas UTM (fuso 22)		Solo	FOTOGRAFIAS
	R 07	385451	9626798	
Descrição - Reservatório	Vistoria – julho /2015	Área utilizada como atracadouro. Observa-se maior exposição do talude devido à diminuição do nível do rio.		
	Vistoria – outubro / 2015	Área completamente modificada devido à supressão vegetal. Após o enchimento a área ficará submersa.		

Ponto	Coordenadas UTM (fuso 22)		Solo	FOTOGRAFIAS
	R 08	386021	9626238	
Descrição - Reservatório	Vistoria – julho /2015	<p>Observa-se maior exposição do talude, zona de praia e blocos rochosos devido à diminuição do nível do rio em relação à vistoria anterior.</p>		
	Vistoria – outubro / 2015	<p>Devido à reduzida lâmina d'água não foi possível se aproximar do talude. Porém, a área está aparentemente estável.</p>		

Ponto		Coordenadas UTM (fuso 22)		Solo	FOTOGRAFIAS
R 09/ENC26		391264	9624724	Nitossolo Háptico eutrófico	
Descrição - Reservatório	Vistoria – julho /2015	Área aparentemente estável. Observa-se maior exposição da zona de praia devido à diminuição do nível do rio em relação à vistoria anterior.			
	Vistoria – outubro / 2015	Maior exposição da zona de praia devido ao rebaixamento da lâmina d'água.			

Ponto		Coordenadas UTM (fuso 22)		Solo	FOTOGRAFIAS
R 10		391985	9624116	Nitossolo Háptico eutrófico	

Descrição - Reservatório

Vistoria – julho /2015

Área que sofreu supressão vegetal. Observa-se maior exposição do talude devido à diminuição do nível do rio em relação à vistoria anterior.











Vistoria – outubro / 2015





Maior exposição do talude devido ao rebaixamento da lâmina d'água.



Ponto		Coordenadas UTM (fuso 22)		Solo	FOTOGRAFIAS
R 11		392651	9623154	Neossolo Flúvico	
Descrição - Reservatório	Vistoria – julho /2015	Área aparentemente estável. Observa-se maior exposição do talude devido à diminuição do nível do rio em relação à vistoria anterior.			
	Vistoria – outubro / 2015	Maior exposição do talude devido ao rebaixamento da lâmina d'água.			





Ponto	Coordenadas UTM (fuso 22)		Solo	FOTOGRAFIAS
	R 12	393736	9621552	
Descrição - Reservatório	Vistoria – julho /2015	<p>Área aparentemente estável. Observa-se maior exposição do talude devido à diminuição do nível do rio em relação à vistoria anterior.</p>		
	Vistoria – outubro / 2015	<p>Devido ao rebaixamento da lâmina d'água se observa blocos rochosos expostos no leito do rio e maior exposição do talude.</p>		





Ponto		Coordenadas UTM (fuso 22)		Solo	FOTOGRAFIAS
R 13		392234	9619028	Nitossolo Háptico eutrófico	
Descrição - Reservatório	Vistoria – julho /2015	Área aparentemente estável. Observa-se maior exposição do talude devido à diminuição do nível do rio em relação à vistoria anterior.			
	Vistoria – outubro / 2015	Maior exposição do talude devido ao rebaixamento da lâmina d'água.			





Ponto		Coordenadas UTM (fuso 22)		Solo	FOTOGRAFIAS
R 14		392134	9615944	Neossolo Flúvico	
Descrição - Reservatório	Vistoria – julho /2015	<p>Área aparentemente estável. Observa-se maior exposição da zona de praia devido à diminuição do nível do rio em relação à vistoria anterior.</p>			
	Vistoria – outubro / 2015	<p>Área de uso antrópico. Maior exposição do talude devido ao rebaixamento da lâmina d'água.</p>			





Ponto	Coordenadas UTM (fuso 22)		Solo	FOTOGRAFIAS
	R 15	391642	9613048	
Descrição - Reservatório	Vistoria – julho /2015	Área estável.	aparentemente	 
	Vistoria – outubro / 2015	Área estável.	aparentemente	 





Ponto	Coordenadas UTM (fuso 22)		Solo	FOTOGRAFIAS
	R 16	398274	9620196	
Descrição - Reservatório	Vistoria – julho /2015	Área aparentemente estável. Avaliação para eventual deflagração de processo erosivos deve ser realizada ao longo das próximas vistorias.		
	Vistoria – outubro / 2015	Área aparentemente estável.		





Ponto	Coordenadas UTM (fuso 22)		Solo	FOTOGRAFIAS
	R 17	397652	9623814	
Descrição - Reservatório	Vistoria – julho /2015	Área aparentemente estável, a casa foi removida. Observa-se maior exposição do talude devido à diminuição do nível do rio em relação à vistoria anterior.		
	Vistoria – outubro / 2015	Maior exposição do talude devido ao rebaixamento da lâmina d'água.		





Ponto		Coordenadas UTM (fuso 22)		Solo	FOTOGRAFIAS
R 18 / ENC 19		394600	9627044	Neossolo Flúvico	
Descrição - Reservatório	Vistoria – julho /2015	Área aparentemente estável. Observa-se maior exposição dos blocos de rocha devido à diminuição do nível do rio em relação à vistoria anterior.			
	Vistoria – outubro / 2015	Exposição da zona de praia devido ao rebaixamento da lâmina d'água.			

Ponto	Coordenadas UTM (fuso 22)		Solo	FOTOGRAFIAS
	R 19	389241	9631626	
Descrição - Reservatório	Vistoria – julho /2015	Área aparentemente estável. Observa-se a exposição da zona de praia devido à diminuição do nível do rio em relação à vistoria anterior.		
	Vistoria – outubro / 2015	Maior exposição da zona de praia devido ao rebaixamento da lâmina d'água.		





Ponto	Coordenadas UTM (fuso 22)		Solo	FOTOGRAFIAS
	R 20	387797	9634188	
Descrição - Reservatório	Vistoria – julho /2015	Área aparentemente estável. Observa-se maior exposição do talude devido à diminuição do nível do rio em relação à vistoria anterior.		
	Vistoria – outubro / 2015	Exposição de blocos rochosos no leito do rio, devido ao rebaixamento da lâmina d'água.		





Ponto	Coordenadas UTM (fuso 22)		Solo	FOTOGRAFIAS
	R 21	386786	9636184	
Descrição - Reservatório	Vistoria – julho /2015	Área aparentemente estável. Observa-se maior exposição do talude e blocos de rocha devido à diminuição do nível do rio em relação à vistoria anterior.		
	Vistoria – outubro / 2015	Maior exposição do talude e de blocos rochosos em sua base, devido ao rebaixamento da lâmina d'água.		





Ponto	Coordenadas UTM (fuso 22)		Solo	FOTOGRAFIAS
	R 22	382698	9640930	
Descrição - Reservatório	Vistoria – julho /2015	Área aparentemente estável. Observa-se maior exposição do talude devido à diminuição do nível do rio em relação à vistoria anterior.		
	Vistoria – outubro / 2015	Maior exposição da zona de praia devido ao rebaixamento da lâmina d'água.		





Ponto	Coordenadas UTM (fuso 22)		Solo	FOTOGRAFIAS
	R 23	382570	9641070	
Descrição - Reservatório	Vistoria – julho /2015	<p>Área aparentemente estável. Observa-se maior exposição dos blocos de rocha devido à diminuição do nível do rio, em relação à vistoria anterior.</p>		
	Vistoria – outubro / 2015	<p>Foi observada abertura de via de acesso ao rio. Maior exposição da zona de praia e porção superior com vegetação menos densa devido ao período de seca, porém estável.</p>		





Ponto	Coordenadas UTM (fuso 22)		Solo	FOTOGRAFIAS
	R 24	373046	9645104	
Descrição - Reservatório	Vistoria – julho /2015	<p>Área aparentemente estável. Observa-se maior exposição da zona de praia devido à diminuição do nível do rio em relação à vistoria anterior.</p>		
	Vistoria – outubro / 2015	<p>Área em obra (praia do "Massionório"), acompanhar para verificação da estabilização do talude.</p>		





Ponto	Coordenadas UTM (fuso 22)		Solo	FOTOGRAFIAS
	R 25	364225	9642436	
Descrição - Reservatório	Vistoria – julho /2015	<p>Área aparentemente estável. Observa-se maior exposição da zona de praia devido à diminuição do nível do rio em relação à vistoria anterior.</p>		 
	Vistoria – outubro / 2015	<p>Zona de praia bem mais exposta devido ao rebaixamento da lâmina d'água.</p>		 





Ponto		Coordenadas UTM (fuso 22)		Solo	FOTOGRAFIAS
R 26		364635	9640228	Cambissolo Háplico distrófico (eutrófico)	
Descrição - Reservatório	Vistoria – julho /2015	Área aparentemente estável. Observa-se maior exposição do talude e da zona de praia devido à diminuição do nível do rio em relação à vistoria anterior.			
	Vistoria – outubro / 2015	Maior exposição da zona de praia devido ao rebaixamento da lâmina d'água.			



Ponto		Coordenadas UTM (fuso 22)		Solo		FOTOGRAFIAS
R 27		364656	9639956	Latossolo Vermelho distrófico		
Descrição - Reservatório	Vistoria - julho /2015	Área com maior exposição do talude devido à diminuição do nível do rio em relação à vistoria anterior.				
	Vistoria - outubro / 2015	Blocos rochosos expostos no leito do rio e próximo à base do talude devido ao rebaixamento da lâmina d'água.				


Ponto	Coordenadas UTM (fuso 22)		Solo	FOTOGRAFIAS
	R 28	364764	9639658	
Descrição - Reservatório	Vistoria – julho /2015	Área aparentemente estável. Observa-se maior exposição do talude devido à diminuição do nível do rio em relação à vistoria anterior.		
	Vistoria – outubro / 2015	Maior exposição da zona de praia devido ao rebaixamento da lâmina d'água.		





Ponto	Coordenadas UTM (fuso 22)		Solo	FOTOGRAFIAS
	R 29	364858	9639138	
Descrição - Reservatório	Vistoria – julho /2015	<p>Área aparentemente estável. Observa-se maior exposição dos blocos de rocha na base do morro devido à diminuição do nível do rio em relação à vistoria anterior.</p>		
	Vistoria – outubro / 2015	<p>Maior exposição dos blocos rochosos devido ao rebaixamento da lâmina d'água.</p>		





Ponto		Coordenadas UTM (fuso 22)		Solo		FOTOGRAFIAS
R 30		364582	9638804	Latossolo Vermelho distrófico		
Descrição - Reservatório	Vistoria – julho /2015	Área aparentemente estável. Observa-se maior exposição do talude devido à diminuição do nível do rio em relação à vistoria anterior.				
	Vistoria – outubro / 2015	Maior exposição do talude e da zona de praia devido ao rebaixamento da lâmina d'água. A casa foi removida.				





Ponto	Coordenadas UTM (fuso 22)		Solo	FOTOGRAFIAS
	R 31	363338	9633826	
Descrição - Reservatório	Vistoria – julho /2015	<p>Observa-se maior exposição do talude devido à diminuição do nível do rio em relação à vistoria anterior.</p>		
	Vistoria – outubro / 2015	<p>Exposição de blocos de rocha e maior exposição da zona de praia devido ao rebaixamento da lâmina d'água.</p>		



Ponto	Coordenadas UTM (fuso 22)		Solo	FOTOGRAFIAS
	R 32	363075	9633642	
Descrição - Reservatório	Vistoria – julho /2015	<p>Área aparentemente estável. Observa-se maior exposição do talude devido à diminuição do nível do rio em relação à vistoria anterior.</p>		
	Vistoria – outubro / 2015	<p>Sem acesso devido à reduzida lâmina d'água.</p>		

Ponto		Coordenadas UTM (fuso 22)		Solo	FOTOGRAFIAS
R 33		362458	9629975	Cambissolo Háplico distrófico (eutrófico)	
Descrição - Reservatório	Vistoria – julho /2015	Área aparentemente estável. Maior exposição do talude devido à diminuição do nível do rio.			
	Vistoria – outubro / 2015	Maior exposição do talude devido ao rebaixamento da lâmina d'água e exposição de blocos de rocha no leito do rio e próximo à base do talude.			




Ponto	Coordenadas UTM (fuso 22)		Solo	FOTOGRAFIAS
	R 34	361493	9624225	
Descrição - Reservatório	Vistoria – julho /2015	<p>Área aparentemente estável. Observa-se maior exposição dos blocos de rocha devido à diminuição do nível do rio em relação à vistoria anterior.</p> 		
	Vistoria – outubro / 2015	<p>Maior exposição do talude e de blocos de rocha devido ao rebaixamento da lâmina d'água. Vegetação menos densa devido ao período de seca.</p> 		





Ponto	Coordenadas UTM (fuso 22)		Solo	FOTOGRAFIAS
	R 35	364829	9621958	
Descrição - Reservatório	Vistoria – julho /2015	<p>Área aparentemente estável. Observa-se maior exposição do talude devido à diminuição do nível do rio em relação à vistoria anterior.</p>		
	Vistoria – outubro / 2015	<p>A casa foi removida. Maior exposição do talude e de blocos de rocha devido ao rebaixamento da lâmina d'água.</p>		

Ponto	Coordenadas UTM (fuso 22)		Solo	FOTOGRAFIAS
	R 36	366639	9625734	
Descrição - Reservatório	Vistoria - julho /2015	<p>Área aparentemente estável. Observa-se maior exposição do talude e da zona de praia devido à diminuição do nível do rio em relação à vistoria anterior.</p>		
	Vistoria - outubro / 2015	<p>Não foi possível aproximar do talude devido à exposição de blocos rochosos no leito do rio.</p>		

Ponto	Coordenadas UTM (fuso 22)		Solo	FOTOGRAFIAS
	R 37	366907	9627036	
Reservatório	Vistoria - julho /2015	<p>Área aparentemente estável. Observa-se maior exposição do talude devido à diminuição do nível do rio em relação à vistoria anterior.</p>		
	Vistoria - outubro / 2015	<p>Sem acesso devido à reduzida lâmina d'água.</p>		

Ponto		Coordenadas UTM (fuso 22)		Solo		FOTOGRAFIAS
R 38		366899	9628552	Neossolo Flúvico		
Descrição - Reservatório	Vistoria – julho /2015	Área aparentemente estável. Observa-se maior exposição do talude devido à diminuição do nível do rio em relação à vistoria anterior.				
	Vistoria – outubro / 2015	Maior exposição do talude e de blocos de rocha devido ao rebaixamento da lâmina d'água.				

Ponto	Coordenadas UTM (fuso 22)		Solo	FOTOGRAFIAS
	R 39	367132	9629364	
Descrição - Reservatório	Vistoria – julho /2015	Área aparentemente estável. Observa-se maior exposição do talude, da zona de praia e de blocos de rocha devido à diminuição do nível do rio em relação à vistoria anterior.		
	Vistoria – outubro / 2015	Maior exposição do talude e da zona de praia devido ao rebaixamento da lâmina d'água.		





Ponto		Coordenadas UTM (fuso 22)		Solo	FOTOGRAFIAS
R 40 / ENC 14		367878	9637632	Latossolo Vermelho-amarelo distrófico	
Descrição - Reservatório	Vistoria – julho /2015	Área aparentemente estável.			
	Vistoria – outubro / 2015	Exposição do talude e de blocos de rocha no leito do rio. Vegetação menos densa devido ao período de seca.			





Ponto		Coordenadas UTM (fuso 22)		Solo	FOTOGRAFIAS
R 41		368292	9639756	Latossolo Vermelho-amarelo distrófico	





Descrição - Reservatório	Vistoria – julho /2015	Área aparentemente estável.		
	Vistoria – outubro / 2015	Área aparentemente estável. Menor densidade de vegetação devido ao período de seca.		

Ponto	Coordenadas UTM (fuso 22)		Solo	FOTOGRAFIAS
R 42	367854	9640521	Latossolo Vermelho-amarelo distrófico	





<p style="text-align: center;">Descrição - Reservatório</p>	<p style="text-align: center;">Vistoria – julho /2015</p>	<p>Área aparentemente estável.</p>		
	<p style="text-align: center;">Vistoria – outubro / 2015</p>	<p>Maior exposição do talude devido ao rebaixamento da lâmina d'água, sendo possível observar erosões do tipo "pipping".</p>		





Ponto	Coordenadas UTM (fuso 22)		Solo	FOTOGRAFIAS
	R 43	367329	9629114	
Descrição - Reservatório	Vistoria – julho /2015	Área aparentemente estável. Observa-se maior exposição do talude devido à diminuição do nível do rio em relação à vistoria anterior.		
	Vistoria – outubro / 2015	Talude mais exposto, pode ser observado o efeito da capilaridade na base do talude.		





Ponto	Coordenadas UTM (fuso 22)		Solo	FOTOGRAFIAS
	R 44	367098	9625120	
Descrição - Reservatório	Vistoria – julho /2015	<p>Área aparentemente estável. Observa-se a exposição do talude devido à diminuição do nível do rio em relação à vistoria anterior.</p>		
	Vistoria – outubro / 2015	<p>Maior exposição do talude devido ao rebaixamento da lâmina d'água.</p>		





Ponto	Coordenadas UTM (fuso 22)		Solo	FOTOGRAFIAS
	R 45	395158	9626723	
Descrição - Reservatório	Vistoria – julho /2015	<p>Área aparentemente estável. Observa-se maior exposição do talude devido à diminuição do nível do rio em relação à vistoria anterior.</p>		
	Vistoria – outubro / 2015	<p>Maior exposição do talude devido ao rebaixamento da lâmina d'água.</p>		





Ponto	Coordenadas UTM (fuso 22)		Solo	FOTOGRAFIAS	
	R 46	374264	9644700		Neossolo Flúvico
Descrição - Reservatório	Vistoria – outubro / 2015	<p>Ponto novo. Talude exposto devido ao rebaixamento da lâmina d'água. São observados sulcos erosivos devido ao escoamento superficial atrelado à ausência de vegetação.</p>			





Ponto	Coordenadas UTM (fuso 22)		Solo	FOTOGRAFIAS	
Descrição - Reservatório	Vistoria - julho /2015	Área aparentemente estável.			
	Vistoria - outubro / 2015	Área aparentemente estável. Exposição de blocos de rocha no leito do rio devido ao rebaixamento da lâmina d'água.			

Ponto		Coordenadas UTM (fuso 22)		Solo	FOTOGRAFIAS
ENC 03		382690	9640953	Latossolo Vermelho-amarelo distrófico	
Descrição - Reservatório	Vistoria – julho /2015	Área aparentemente estável.			
	Vistoria – outubro / 2015	Vegetação menos densa, maior exposição da zona de praia devido ao rebaixamento da lâmina d'água.			

Ponto	Coordenadas UTM (fuso 22)		Solo	FOTOGRAFIAS
	ENC 04	364897	9639117	
Descrição - Reservatório	Vistoria – julho /2015	Área aparentemente estável. Observa-se maior exposição dos blocos de rocha devido à diminuição do nível do rio em relação à vistoria anterior.		
	Vistoria – outubro / 2015	Área aparentemente estável. Maior exposição dos blocos de rocha devido ao rebaixamento da lâmina d'água.		



Ponto		Coordenadas UTM (fuso 22)		Solo	FOTOGRAFIAS	
ENC 05		364518	9636981	Latossolo Vermelho distrófico		
Descrição - Reservatório	Vistoria – julho /2015	Área aparentemente estável.				
	Vistoria – outubro / 2015	Área aparentemente estável. Maior exposição dos blocos de rocha na base do talude devido ao rebaixamento da lâmina d'água.				

Ponto	Coordenadas UTM (fuso 22)		Solo	FOTOGRAFIAS
	ENC 06	364285	9636447	
Descrição - Reservatório	Vistoria – julho /2015	Área aparentemente estável.		
	Vistoria – outubro / 2015	Área aparentemente estável.		

Ponto		Coordenadas UTM (fuso 22)		Solo		FOTOGRAFIAS
ENC 07		363489	9633955	Neossolo Flúvico		
Descrição - Reservatório	Vistoria – julho /2015	Área aparentemente estável. Observa-se maior exposição dos blocos de rocha devido à diminuição do nível do rio em relação à vistoria anterior.				
	Vistoria – outubro / 2015	Área aparentemente estável. Maior exposição dos blocos de rocha devido ao rebaixamento da lâmina d'água.				





Ponto		Coordenadas UTM (fuso 22)		Solo		FOTOGRAFIAS
ENC 08		363038	9633636	Neossolo Flúvico		





Descrição - Reservatório	Vistoria – julho /2015	<p>Processo ativo, pasto até o barranco. Observa-se maior exposição do talude devido à diminuição do nível do rio em relação à vistoria anterior.</p>		
	Vistoria – outubro / 2015	<p>Processo ativo devido ao uso antrópico. Exposição de blocos de rocha devido ao rebaixamento da lâmina d'água.</p>		





Ponto		Coordenadas UTM (fuso 22)		Solo		FOTOGRAFIAS
ENC 09		362405	9632711	Neossolo Flúvico		
Descrição - Reservatório	Vistoria – julho /2015	Área aparentemente estável.				
	Vistoria – outubro / 2015	Sem acesso devido à reduzida lâmina d'água.				





Ponto		Coordenadas UTM (fuso 22)		Solo	FOTOGRAFIAS	
ENC 10		362747	9629445	Neossolo Flúvico		
Descrição - Reservatório	Vistoria – julho /2015	<p>Área aparentemente estável. Observa-se maior exposição do talude e dos blocos de rocha devido à diminuição do nível do rio em relação à vistoria anterior.</p>				
	Vistoria – outubro / 2015	<p>Maior exposição dos blocos de rocha na base do talude devido ao rebaixamento da lâmina d'água.</p>				

Ponto	Coordenadas UTM (fuso 22)		Solo	FOTOGRAFIAS	
			Neossolo Flúvico		
Descrição - Reservatório Vistoria – julho /2015	Área aparentemente estável. Observa-se maior exposição do talude devido à diminuição do nível do rio em relação à vistoria anterior.				
					Vistoria – outubro / 2015





Ponto		Coordenadas UTM (fuso 22)		Solo		FOTOGRAFIAS
ENC 12		361567	9624296	Neossolo Flúvico		
Descrição - Reservatório	Vistoria – julho /2015	Área aparentemente estável. Observa-se maior exposição do talude devido à diminuição do nível do rio em relação à vistoria anterior.				
	Vistoria – outubro / 2015	Maior exposição dos blocos de rocha na base do talude devido ao rebaixamento da lâmina d'água.				





Ponto		Coordenadas UTM (fuso 22)		Solo		FOTOGRAFIAS
ENC 13		365487	9622709	Nitossolo Háplico eutrófico		
Descrição - Reservatório	Vistoria – julho /2015	Área aparentemente estável. Observa-se a exposição do talude devido à diminuição do nível do rio em relação à vistoria anterior.				
	Vistoria – outubro / 2015	Área aparentemente estável. Não foi possível aproximar do talude devido à reduzida lâmina d'água.				





Ponto	Coordenadas UTM (fuso 22)		Solo	FOTOGRAFIAS
	ENC 16	377573	9640372	
Descrição - Reservatório	Vistoria – julho /2015	<p>Área aparentemente estável. Observa-se a exposição do talude e dos blocos de rocha devido à diminuição do nível do rio em relação à vistoria anterior.</p>		
	Vistoria – outubro / 2015	<p>Área aparentemente estável. Maior exposição da base do talude e de blocos de rocha na base do talude devido ao rebaixamento da lâmina d'água.</p>		

Ponto	Coordenadas UTM (fuso 22)		Solo	FOTOGRAFIAS	
Reservatório - Descrição	Vistoria - julho /2015	<p>Área aparentemente estável. Observa-se maior exposição dos blocos de rocha devido à diminuição do nível do rio.</p>			
	Vistoria - outubro / 2015	<p>Área aparentemente estável.</p>			



Ponto	Coordenadas UTM (fuso 22)		Solo	FOTOGRAFIAS
	ENC 20	386968	9636105	
Descrição - Reservatório	Vistoria – julho /2015	Área aparentemente estável.		
	Vistoria – outubro / 2015	Área aparentemente estável. Maior exposição de blocos de rocha devido ao rebaixamento da lâmina d'água.		





Ponto	Coordenadas UTM (fuso 22)		Solo	FOTOGRAFIAS
	ENC 21	386527	9635940	
Descrição - Reservatório	Vistoria – julho /2015	<p>Área aparentemente estável. Observa-se maior exposição dos blocos de rocha devido à diminuição do nível do rio.</p>		
	Vistoria – outubro / 2015	<p>Área aparentemente estável. Não foi possível aproximar do talude devido à reduzida lâmina d'água.</p>		





Ponto		Coordenadas UTM (fuso 22)		Solo	FOTOGRAFIAS
ENC 22		386597	9635549	Neossolo Flúvico	
Descrição - Reservatório	Vistoria – julho /2015	Área aparentemente estável.			
	Vistoria – outubro / 2015	Área aparentemente estável. Maior exposição da zona de praia devido ao rebaixamento da lâmina d'água.			





Ponto		Coordenadas UTM (fuso 22)		Solo	FOTOGRAFIAS	
ENC 23		388933	9633525	Neossolo Flúvico		
Descrição - Reservatório	Vistoria – julho /2015	<p>Área aparentemente estável. Observa-se maior exposição do talude devido à diminuição do nível do rio.</p>				
	Vistoria – outubro / 2015	<p>Área aparentemente estável. Maior exposição dos blocos de rocha devido ao rebaixamento da lâmina d'água.</p>				





Ponto		Coordenadas UTM (fuso 22)		Solo		FOTOGRAFIAS
ENC 24		389074	9632623	Nitossolo Háplico eutrófico		
Descrição - Reservatório	Vistoria – julho /2015	Área aparentemente estável. Observa-se maior exposição de blocos de rocha devido à diminuição do nível do rio.				
	Vistoria – outubro / 2015	Foi observada a abertura de via de acesso à margem do rio.				





Ponto	Coordenadas UTM (fuso 22)		Solo	FOTOGRAFIAS
	ENC 25	394788	9628395	
Descrição - Reservatório	Vistoria – julho /2015	<p>Área aparentemente estável. Observa-se a diminuição do nível do rio e a exposição dos blocos de rocha utilizados na contenção do talude. A região deve ser mantida sob monitoramento pelo risco geotécnico de agravamento da erodibilidade superficial, face à falta de cobertura vegetal.</p>		
	Vistoria – outubro / 2015	<p>Sem alterações significativas em relação à vistoria de julho/2015.</p>		

Ponto		Coordenadas UTM (fuso 22)		Solo		FOTOGRAFIAS
ENC 27		372384	9645157	Neossolo Flúvico		
Descrição - Reservatório	Vistoria – julho /2015	Área aparentemente estável. Observa-se maior exposição do talude devido à diminuição do nível do rio.				
	Vistoria – outubro / 2015	Maior exposição do talude devido ao rebaixamento da lâmina d'água.				





Ponto		Coordenadas UTM (fuso 22)		Solo		FOTOGRAFIAS
ENC 61		373457	9643859	Neossolo Flúvico		
Descrição - Reservatório	Vistoria – julho /2015	Área aparentemente estável. Observa-se maior exposição do talude devido à diminuição do nível do rio.				
	Vistoria – outubro / 2015	Maior exposição da zona de praia devido ao rebaixamento da lâmina d'água.				





Ponto		Coordenadas UTM (fuso 22)		Solo	FOTOGRAFIAS
ENC 62 / 63		377842	9640195	Latossolo Vermelho-amarelo distrófico	
Descrição - Reservatório	Vistoria – julho /2015	<p>Área aparentemente estável. Observa-se maior exposição do talude devido à diminuição do nível do rio.</p>			
	Vistoria – outubro / 2015	<p>Maior exposição do talude e de blocos de rocha devido ao rebaixamento da lâmina d'água.</p>			



Ponto		Coordenadas UTM (fuso 22)		Solo	FOTOGRAFIAS	
CS 01/ENC 31		411730	9656175	Nitossolo Háplico eutrófico		
Descrição – Canal de Saída/Fuga	Vistoria – julho /2015	<p>Área aparentemente estável. Observa-se maior exposição do talude protegido devido à diminuição do nível do rio.</p>				
	Vistoria – outubro / 2015	<p>Sem alterações.</p>				





Ponto		Coordenadas UTM (fuso 22)		Solo	FOTOGRAFIAS
CS 02		412172	9655618	Nitossolo Háptico eutrófico	
Descrição – Canal de Saída/Fuga	Vistoria – julho /2015	Área aparentemente estável.			 
	Vistoria – outubro / 2015	Maior exposição do talude devido ao rebaixamento da lâmina d'água.			 



Ponto		Coordenadas UTM (fuso 22)		Solo	FOTOGRAFIAS	
CS 03		413225	9655312	Neossolo Flúvico		
Descrição – Canal de Saída/Fuga	Vistoria – julho /2015	Área aparentemente estável.				
	Vistoria – outubro / 2015	Área aparentemente estável.				





Ponto		Coordenadas UTM (fuso 22)		Solo	FOTOGRAFIAS
CS 04		415930	9657345	Nitossolo Háplico eutrófico	
Descrição – Canal de Saída/Fuga	Vistoria – julho /2015	Área estável, em processo de revegetação natural.			
	Vistoria – outubro / 2015	Na porção superior a área está aparentemente estável, em processo de regeneração. Na base, maior exposição da zona de praia devido ao rebaixamento da lâmina d'água.			





Ponto	Coordenadas UTM (fuso 22)		Solo	FOTOGRAFIAS
	CS 05	415054	9657328	
Descrição – Canal de Saída/Fuga Vistoria – julho /2015	Talude vertical em arenito horizontal estável. Aumento da exposição do talude devido à diminuição do nível do rio.			
	Vistoria – outubro / 2015 Maior exposição do talude devido ao rebaixamento da lâmina d'água.			

Ponto		Coordenadas UTM (fuso 22)		Solo	FOTOGRAFIAS
CS 06		414530	9657339	Latossolo Vermelho-amarelo distrófico	
Descrição – Canal de Saída/Fuga	Vistoria – julho /2015	Área aparentemente estável. Maior exposição do talude e dos blocos de rocha devido à diminuição do nível do rio em relação à vistoria anterior.			
	Vistoria – outubro / 2015	Maior exposição do talude devido ao rebaixamento da lâmina d'água.			

Ponto		Coordenadas UTM (fuso 22)		Solo	FOTOGRAFIAS	
CS 07		414075	9657357	Neossolo Flúvico		
Descrição – Canal de Saída/Fuga	Vistoria – julho /2015	Rampa de madeireiros em processo de revegetação. Maior exposição do talude em relação à visita anterior devido à diminuição do nível do rio.				
	Vistoria – outubro / 2015	Maior exposição da base do talude devido ao rebaixamento da lâmina d'água.				

Ponto		Coordenadas UTM (fuso 22)		Solo		FOTOGRAFIAS	
CS 08		412791	9657307	Neossolo Flúvico			
Descrição – Canal de Saída/Fuga	Vistoria – julho /2015	Área de praia estável. Exposição da zona de praia devido à diminuição do nível do rio em relação à visita anterior.					
	Vistoria – outubro / 2015	Maior exposição da zona de praia devido ao rebaixamento da lâmina d'água.					

Ponto		Coordenadas UTM (fuso 22)		Solo	FOTOGRAFIAS	
CS 09		410599	9659359	Neossolo Flúvico		
Descrição – Canal de Saída/Fuga	Vistoria – julho /2015	<p>Área aparentemente estável. Maior exposição do talude e da zona de praia, devido à diminuição do nível do rio.</p>				
	Vistoria – outubro / 2015	<p>Maior exposição do talude e da zona de praia devido ao rebaixamento da lâmina d'água.</p>				

Ponto	Coordenadas UTM (fuso 22)		Solo	FOTOGRAFIAS
	410085	9659656		
Descrição – Canal de Saída/Fuga Vistoria – julho /2015	Vistoria – julho /2015		<p>Maior exposição do talude devido à diminuição do nível do rio. Foi instalado marco vertical (MV = 1 metro acima do solo).</p>	 
	Vistoria – julho /2015		<p>Instalação de MV em zona de praia.</p>	 

Descrição – Canal de Saída/Fuga

Vistoria – julho /2015

Processo erosivo ativo na continuação do canal a montante do rio. Monitoramento deve ser mantido visto que aspectos de ação erosiva ainda podem ocorrer com o tempo.



Descrição – Canal de Saída/Fuga

Vistoria – outubro / 2015

Vistoria – outubro / 2015

Maior exposição do talude e da zona de praia devido ao rebaixamento da lâmina d'água.
Marco vertical foi retirado do local.











Descrição – Canal de Saída/Fuga





Vistoria – outubro / 2015


Processo erosivo ativo na continuação do canal a montante do rio. Porém, no período de seca sem ação das águas pluviais o processo é bem mais brando.











Ponto	Coordenadas UTM (fuso 22)		Solo	FOTOGRAFIAS
	CS 11	409772	9659920	
Descrição – Canal de Saída/Fuga	Vistoria – julho /2015	Área aparentemente estável, desmatada até a margem para uso antrópico (gado). Maior exposição do talude devido à diminuição do nível do rio.		
	Vistoria – outubro / 2015	Exposição de blocos de rocha da base do talude devido ao rebaixamento da lâmina d'água.		





Ponto		Coordenadas UTM (fuso 22)		Solo	FOTOGRAFIAS	
CS 12/ENC 36		409326	9660735	Neossolo Flúvico		
Descrição – Canal de Saída/Fuga	Vistoria – julho /2015	<p>Área aparentemente estável. Maior exposição dos blocos de rocha devido à diminuição do nível do rio.</p>				
	Vistoria – outubro / 2015	<p>Maior exposição dos blocos de rocha na base do talude devido ao rebaixamento da lâmina d'água.</p>				





Ponto		Coordenadas UTM (fuso 22)		Solo	FOTOGRAFIAS	
CS 13		409098	9662090	Neossolo Flúvico		
Descrição – Canal de Saída/Fuga	Vistoria – julho /2015	<p>Área aparentemente estável. Devido à diminuição do nível do rio, observa-se a exposição do talude, recoberto na vistoria anterior.</p>				
	Vistoria – outubro / 2015	<p>Maior exposição do talude e da zona de praia devido ao rebaixamento da lâmina d'água.</p>				

Ponto		Coordenadas UTM (fuso 22)		Solo	FOTOGRAFIAS
CS 14		409023	9662709	Neossolo Flúvico	
Descrição – Canal de Saída/Fuga	Vistoria – julho /2015	<p>Área aparentemente estável. Devido à diminuição do nível do rio, observa-se maior exposição do talude, quase recoberto na vistoria anterior.</p>			
	Vistoria – outubro / 2015	<p>Maior exposição do talude e da zona de praia devido ao rebaixamento da lâmina d'água, possibilitando a visualização de erosão do tipo "pipping".</p>			





Ponto		Coordenadas UTM (fuso 22)		Solo	FOTOGRAFIAS
CS 15		409020	9663052	Neossolo Flúvico	
Descrição – Canal de Saída/Fuga	Vistoria – julho /2015	Área aparentemente estável; pasto até a margem. Devido à diminuição do nível do rio, observa-se a exposição do talude, recoberto na vistoria anterior.			
	Vistoria – outubro / 2015	Maior exposição do talude e da zona de praia devido ao rebaixamento da lâmina d'água.			





Ponto	Coordenadas UTM (fuso 22)		Solo	FOTOGRAFIAS
	CS 16	409016	9663278	
Descrição – Canal de Saída/Fuga	Vistoria – julho /2015	Área aparentemente estável. Devido à diminuição do nível do rio, observa-se a exposição do talude, recoberto na vistoria anterior.		
	Vistoria – outubro / 2015	Maior exposição do talude e da zona de praia devido ao rebaixamento da lâmina d'água. É possível observar a ação da capilaridade.		





Ponto		Coordenadas UTM (fuso 22)		Solo	FOTOGRAFIAS
CS 17/ENC 39		409327	9665434	Latossolo Vermelho-amarelo distrófico	
Descrição – Canal de Saída/Fuga	Vistoria – julho /2015	<p>Área aparentemente estável. Exposição do talude, devido à diminuição do nível do rio, recoberto na vistoria anterior.</p> 			
	Vistoria – outubro / 2015	<p>Maior exposição do talude e da zona de praia devido ao rebaixamento da lâmina d'água.</p> 			





Ponto		Coordenadas UTM (fuso 22)		Solo	FOTOGRAFIAS	
CS 18		408838	9666163	Latossolo Vermelho-amarelo distrófico		
Descrição – Canal de Saída/Fuga	Vistoria – julho /2015	<p>Área aparentemente estável; pasto até a margem. Devido à diminuição do nível do rio, observa-se a exposição do talude, recoberto na vistoria anterior.</p>				
	Vistoria – outubro / 2015	<p>Maior exposição do talude e da zona de praia devido ao rebaixamento da lâmina d'água.</p>				





Ponto		Coordenadas UTM (fuso 22)		Solo	FOTOGRAFIAS	
CS 19		408259	966683	Latossolo Vermelho-amarelo distrófico		
Descrição – Canal de Saída/Fuga	Vistoria – julho /2015	<p>Área aparentemente estável. Devido à diminuição do nível do rio, observa-se maior exposição do talude em relação à vistoria anterior.</p>				
	Vistoria – outubro / 2015	<p>Maior exposição do talude, da zona de praia e de blocos rochosos devido ao rebaixamento da lâmina d'água.</p>				





Ponto	Coordenadas UTM (fuso 22)		Solo	FOTOGRAFIAS
	CS 20	407758	9667109	
Descrição – Canal de Saída/Fuga Vistoria – julho /2015	Área aparentemente estável. Devido à diminuição do nível do rio, observa-se a exposição do talude, recoberto na vistoria anterior.			
	Área aparentemente estável. Maior exposição do talude devido ao rebaixamento da lâmina d'água.			




Ponto		Coordenadas UTM (fuso 22)		Solo	FOTOGRAFIAS	
CS 21		407104	9667822	Latossolo Vermelho-amarelo distrófico		
Descrição – Canal de Saída/Fuga	Vistoria – julho /2015	<p>Área aparentemente estável; pasto até a margem. Devido à diminuição do nível do rio, observa-se a exposição do talude, recoberto na vistoria anterior.</p>				
	Vistoria – outubro / 2015	<p>Maior exposição do talude e da zona de praia devido ao rebaixamento da lâmina d'água.</p>				





Ponto		Coordenadas UTM (fuso 22)		Solo	FOTOGRAFIAS
CS 22		413523	9657292	Neossolo Flúvico	
Descrição – Canal de Saída/Fuga	Vistoria – julho /2015	Área aparentemente estável.			
	Vistoria – outubro / 2015	Área aparentemente estável.			





Ponto		Coordenadas UTM (fuso 22)		Solo	FOTOGRAFIAS
CS 23		410933	9657399	Neossolo Flúvico	
Descrição – Canal de Saída/Fuga	Vistoria – julho /2015	Área aparentemente estável. Rampa de acesso ao rio; baixa declividade, plintita.			
	Vistoria – outubro / 2015	Área aparentemente estável. Rampa mais exposta devido ao rebaixamento da lâmina d'água.			





Ponto		Coordenadas UTM (fuso 22)		Solo	FOTOGRAFIAS
CS 24		409015	9648578	Nitossolo Háplico Eutrófico	
Descrição – Canal de Saída/Fuga	Vistoria – julho /2015	Área aparentemente estável.			
	Vistoria – outubro / 2015	Área aparentemente estável. Menor densidade da vegetação devido ao período seco.			

Ponto		Coordenadas UTM (fuso 22)		Solo	FOTOGRAFIAS
CS 25		406900	9648104	Nitossolo Háptico Eutrófico	
Descrição – Canal de Saída/Fuga	Vistoria – julho /2015	<p>Observa-se a reativação do processo de ravinamento. Assim, faz-se necessária a implantação de drenagem pluvial da pista.</p>			
	Vistoria – outubro / 2015	<p>Vegetação menos densa devido ao período de seca. Processo de ravinamento ativo.</p>			




Ponto	Coordenadas UTM (fuso 22)		Solo	FOTOGRAFIAS
	ENC 28	405329	9665592	
Descrição – Canal de Saída/Fuga	Vistoria – julho /2015	Área estável. Siltito exposto, camadas horizontais.		 
	Vistoria – outubro / 2015	Maior exposição da zona de praia e de blocos rochosos devido ao rebaixamento da lâmina d'água.		 





Ponto	Coordenadas UTM (fuso 22)		Solo	FOTOGRAFIAS
			Nitossolo Háptico eutrófico	
ENC 29	408251	9661259		
Descrição – Canal de Saída/Fuga	Vistoria – julho /2015	Pequeno talude em material argiloso, estável.		
	Vistoria – outubro / 2015	Maior exposição do talude argiloso devido ao rebaixamento da lâmina d'água.		





Ponto		Coordenadas UTM (fuso 22)		Solo	FOTOGRAFIAS
ENC 30		408187	9659194	Nitossolo Háplico eutrófico	
Descrição – Canal de Saída/Fuga	Vistoria – julho /2015	Área aparentemente estável. Devido à diminuição do nível do rio, observa-se a exposição do talude, recoberto na vistoria anterior.			
	Vistoria – outubro / 2015	Maior exposição do talude devido ao rebaixamento da lâmina d'água.			





Ponto		Coordenadas UTM (fuso 22)		Solo	FOTOGRAFIAS
ENC 32		412117	9655603	Nitossolo Háplico eutrófico	
Descrição – Canal de Saída/Fuga	Vistoria – julho /2015	Área de acesso ao rio por estrada, aparentemente estável. Devido à diminuição do nível do rio, observa-se a exposição do talude, recoberto na vistoria anterior.			
	Vistoria – outubro / 2015	Maior exposição do talude devido ao rebaixamento da lâmina d'água.			

Ponto		Coordenadas UTM (fuso 22)		Solo	FOTOGRAFIAS
ENC 33		412924	9655361	Neossolo Flúvico	
Descrição – Canal de Saída/Fuga	Vistoria – julho /2015	Rampa de acesso ao rio; baixa declividade. Área aparentemente estável.			
	Vistoria – outubro / 2015	Maior exposição do talude devido ao rebaixamento da lâmina d'água.			

Ponto		Coordenadas UTM (fuso 22)		Solo	FOTOGRAFIAS
ENC 34		410464	9659393	Neossolo Flúvico	
Descrição – Canal de Saída/Fuga	Vistoria – julho /2015	Área estável. Maior exposição dos blocos com fraturamento vertical, devido à diminuição do nível do rio.			
	Vistoria – outubro / 2015	Maior exposição dos blocos rochosos e da zona de praia devido ao rebaixamento da lâmina d'água.			

Ponto	Coordenadas UTM (fuso 22)		Solo	FOTOGRAFIAS
	ENC 35	409674	9660122	
Descrição – Canal de Saída/Fuga	Vistoria – julho /2015	Área aparentemente estável; desmatamento até a margem. Devido à diminuição do nível do rio, observa-se a exposição do talude, recoberto na vistoria anterior.		
	Vistoria – outubro / 2015	Maior exposição do talude e da zona de praia devido ao rebaixamento da lâmina d'água.		

Ponto		Coordenadas UTM (fuso 22)		Solo	FOTOGRAFIAS
ENC 37		409015	9662521	Neossolo Flúvico	
Descrição – Canal de Saída/Fuga	Vistoria – julho /2015	<p>Uso antrópico até a margem; taludes estáveis.</p>			
	Vistoria – outubro / 2015	<p>Maior exposição do talude devido ao rebaixamento da lâmina d'água.</p>			

Ponto	Coordenadas UTM (fuso 22)		Solo	FOTOGRAFIAS
	ENC 38	408976	9663102	
Descrição – Canal de Saída/Fuga	Vistoria – julho /2015	Área aparentemente estável, uso antrópico da margem. Devido à diminuição do nível do rio, observa-se a exposição do talude, recoberto na vistoria anterior.		
	Vistoria – outubro / 2015	Maior exposição do talude devido ao rebaixamento da lâmina d'água.		

Ponto		Coordenadas UTM (fuso 22)		Solo	FOTOGRAFIAS
AI 05		364251	9642629	Neossolo Flúvico	
Descrição - Reservatório	Vistoria – julho /2015	Área aparentemente estável. Exposição do talude, recoberto na vistoria anterior, devido à diminuição do nível do rio.			
	Vistoria – outubro / 2015	Maior exposição do talude e da zona de praia devido ao rebaixamento da lâmina d'água.		