













9º RELATÓRIO DE ANDAMENTO DO PBA E DO ATENDIMENTO DE
CONDICIONANTES





CAPÍTULO 2 – ANDAMENTO DO PROJETO BÁSICO AMBIENTAL





**Anexo 10.3 - 5 - Registro Fotográfico dos Pontos de
Monitoramento_1º SEMESTRE 2015**





Ponto	Coordenadas UTM (fuso 22)		Solo	FOTOGRAFIAS
	RI 01	417139	9651188	
Descrição - Reservatório Intermediário	Vistoria – janeiro/2015	<p>Área aparentemente estável. Diminuição do nível de vegetação, porém pouca ou nenhuma variação em relação à condição da última visita.</p>		
	Vistoria – abril o/2015	<p>Área aparentemente estável. Aumento do nível de vegetação, porém pouca ou nenhuma variação em relação à condição da última visita.</p>		



Ponto	Coordenadas UTM (fuso 22)		Solo	FOTOGRAFIAS
	RI 02	416923	9644984	
Descrição - Reservatório Intermediário	Vistoria - janeiro/2015	<p>Talude aparentemente estável. Aumento da densidade de vegetação e continuação do aprofundamento do sulco de erosão devido à falta de medidas de drenagem.</p>		
	Vistoria - abril o/2015	<p>Área aparentemente estável. Porém há a necessidade ainda de medidas de drenagem superficial.</p>		

Ponto	Coordenadas UTM (fuso 22)		Solo	FOTOGRAFIAS
	RI 03	406456	9656013	
Descrição - Reservatório Intermediário	Vistoria - janeiro/2015	Talude aparentemente estável.		
	Vistoria - abril o/2015	Área aparentemente estável, entretanto sujeito à processos erosivos caso não tenha proteção superficial.		

Ponto	Coordenadas UTM (fuso 22)		Solo	FOTOGRAFIAS	
	RI 04	401766			
Descrição - Reservatório Intermediário	Vistoria – janeiro/2015	Área aparentemente estável. Mudança no nível de vegetação, porém pouca ou nenhuma variação em relação à condição da última visita.			
	Vistoria – abril o/2015	Área aparentemente estável.			

Ponto		Coordenadas UTM (fuso 22)		Solo	FOTOGRAFIAS
ENC 41		416434	9640740	Cambissolo Háplico distrófico (eutrófico)	
Descrição - Reservatório Intermediário	Vistoria – janeiro/2015	<p>Aumento da movimentação de terra em relação à visita de outubro de 2014, porém a porção vegetada apresenta-se aparentemente estável. Necessidade de obras de drenagem para não haver deterioração das condições.</p>			
	Vistoria – abril o/2015	<p>A área foi alagada, devido ao avanço da obra de fechamento dos diques, porém continua a necessidade de haver obras de drenagem</p>			

Ponto		Coordenadas UTM (fuso 22)		Solo	FOTOGRAFIAS
ENC 42		416907	9639922	Cambissolo Háplico distrófico (eutrófico)	
Descrição - Reservatório Intermediário	Vistoria – janeiro/2015	<p>Início de movimentação de terra no local. Vegetação ao fundo relativamente estável. Manter monitoramento para observar futuras intervenções.</p>			
	Vistoria – abril o/2015	<p>Área alagada, devido ao avanço da obra de fechamento dos diques.</p>			

Ponto	Coordenadas UTM (fuso 22)		Solo	FOTOGRAFIAS
	ENC 43	416965	9637972	
Descrição - Reservatório Intermediário	Vistoria – janeiro/2015	<p>Área aparentemente estável. Diminuição no nível de vegetação levando a visualização de britas na porção sem vegetação.</p> 		
	Vistoria – abril o/2015	<p>Área aparentemente estável. Aumento do nível de vegetação.</p> 		
Ponto	Coordenadas UTM (fuso 22)		Solo	FOTOGRAFIAS
ENC 44	417000	9637183	Nitossolo Háplico eutrófico	





Descrição - Reservatório Intermediário	
Vistoria – janeiro/2015	<p>Área aparentemente estável. Mudança no nível de vegetação, porém pouca ou nenhuma variação em relação à condição da última visita.</p>
Vistoria – abril o/2015	<p>Área em processo de supressão vegetal.</p>
	
	

Ponto	Coordenadas UTM (fuso 22)		Solo	FOTOGRAFIAS
			Cambissolo Háplico distrófico (eutrófico)	
ENC 45	416540	9634468	Cambissolo Háplico distrófico (eutrófico)	
Descrição - Reservatório Intermediário	Vistoria – janeiro/2015	Área aparentemente estável. Maior densidade de vegetação, porém pouca ou nenhuma variação em relação à condição da última visita		
	Vistoria – abril o/2015	Área aparentemente estável.		





Ponto	Coordenadas UTM (fuso 22)		Solo	FOTOGRAFIAS
			Cambissolo Háplico distrófico (eutrófico)	
ENC 46	416770	9632752	Cambissolo Háplico distrófico (eutrófico)	





<p style="text-align: center;">Descrição - Reservatório Intermediário</p>	<p style="text-align: center;">Vistoria – janeiro/2015</p>	<p>Área aparentemente estável.</p>		
	<p style="text-align: center;">Vistoria – abril o/2015</p>	<p>Área aparentemente estável.</p>		




Ponto		Coordenadas UTM (fuso 22)		Solo	FOTOGRAFIAS
ENC 47		415107	9632955	Cambissolo Háplico distrófico (eutrófico)	
Descrição - Reservatório Intermediário	Vistoria – janeiro/2015	Área aparentemente estável. Mudança no nível de vegetação, porém pouca ou nenhuma variação em relação à condição da última visita.			
	Vistoria – abril o/2015	Área aparentemente estável.			


Ponto		Coordenadas UTM (fuso 22)		Solo	FOTOGRAFIAS
ENC 48		413299	9634003	Cambissolo Háplico distrófico (eutrófico)	
Descrição - Reservatório Intermediário	Vistoria – janeiro/2015	Área aparentemente estável.			
	Vistoria – abril o/2015	Área aparentemente estável.			




Ponto		Coordenadas UTM (fuso 22)		Solo	FOTOGRAFIAS
ENC 49		407247	9640248	Cambissolo Háplico distrófico (eutrófico)	
Descrição - Reservatório Intermediário	Vistoria – janeiro/2015	Área estável.	aparentemente		
	Vistoria – abril o/2015	Área estável.	aparentemente		





Ponto		Coordenadas UTM (fuso 22)		Solo	FOTOGRAFIAS
ENC 50		407357	9640066	Cambissolo Háplico distrófico (eutrófico)	
Descrição - Reservatório Intermediário	Vistoria - janeiro/2015	Área aparentemente estável.			
	Vistoria - abril o/2015	Área aparentemente estável.			





Ponto	Coordenadas UTM (fuso 22)		Solo	FOTOGRAFIAS
	ENC 51	407502	9639255	
Descrição - Reservatório Intermediário	Vistoria – janeiro/2015	Área aparentemente estável.		
	Vistoria – abril o/2015	Área aparentemente estável.		





Ponto		Coordenadas UTM (fuso 22)		Solo	FOTOGRAFIAS
ENC 53		408534	9634996	Cambissolo Háplico distrófico (eutrófico)	
Descrição - Reservatório Intermediário	Vistoria – janeiro/2015	A área está aparentemente estável apesar do solo exposto. Porém, trata-se da obra para enchimento do reservatório Intermediário. Após o enchimento deverá ser avaliada a necessidade de revegetação para não haver deterioração das condições geotécnicas.			
	Vistoria – abril o/2015	Área aparentemente estável. Como na visita anterior, se ressalta que após o enchimento deverá ser avaliada a necessidade de revegetação para não haver deterioração das condições geotécnicas.			





Ponto		Coordenadas UTM (fuso 22)		Solo	FOTOGRAFIAS
ENC 54		408870	9630334	Cambissolo Háplico distrófico (eutrófico)	
Descrição - Reservatório Intermediário	Vistoria – janeiro/2015	Área aparentemente estável.			
	Vistoria – abril o/2015	Área aparentemente estável.			





Ponto		Coordenadas UTM (fuso 22)		Solo	FOTOGRAFIAS
ENC 60		403813	9635511	Latossolo Vermelho Amarelo Distrófico	
Descrição - Reservatório Intermediário	Vistoria – janeiro/2015	<p>Área aparentemente estável. Maior avanço na obra do canal de derivação, em relação à vistoria de outubro de 2014, onde está sendo colocado material para contenção do talude. Necessidade de obras de drenagem e revegetação para não haver deterioração das condições geotécnicas.</p>			
	Vistoria – abril o/2015	<p>Área aparentemente estável. Como na visita anterior, ressalta-se a necessidade de obras de drenagem e revegetação para não haver deterioração das condições geotécnicas.</p>			





Ponto		Coordenadas UTM (fuso 22)		Solo	FOTOGRAFIAS
R 01		377087	9640720	Neossolo Flúvico	
Descrição - Reservatório	Vistoria – janeiro/2015	<p>Área aparentemente estável. Mudança no nível de vegetação e aumento do nível do rio. Porém, pouca ou nenhuma variação em relação à condição da última visita.</p>			
	Vistoria – abril o/2015	<p>Área aparentemente estável. Mudança no nível de vegetação e aumento do nível do rio.</p>			





Ponto		Coordenadas UTM (fuso 22)		Solo	FOTOGRAFIAS
R 02		377940	9639960	Latossolo Vermelho-amarelo distrófico	
Descrição - Reservatório	Vistoria – janeiro/2015	Área aparentemente estável. Observa-se o aumento do nível do rio e a diminuição da zona de praia.			
	Vistoria – abril o/2015	Área aparentemente estável. Observa-se o aumento do nível do rio e a cobertura da zona de praia.			





Ponto		Coordenadas UTM (fuso 22)		Solo	FOTOGRAFIAS
R 03 / ENC 17		381877	9635948	Latossolo Vermelho-amarelo distrófico	
Descrição - Reservatório	Vistoria – janeiro/2015	<p>Área aparentemente estável. Aumento do nível de vegetação, porém pouca ou nenhuma variação em relação à condição da última visita.</p>			
	Vistoria – abril o/2015	<p>Área aparentemente estável. Aumento do nível do rio, com o recobrimento de blocos rochosos na base do morro.</p>			





Ponto		Coordenadas UTM (fuso 22)		Solo	FOTOGRAFIAS
R 04		384672	9633444	Nitossolo Háplico eutrófico	
Descrição - Reservatório	Vistoria – janeiro/2015	<p>Área aparentemente estável. Observa-se o aumento do nível do rio e consequentemente a diminuição da zona de praia em relação à vistoria anterior.</p>			
	Vistoria – abril o/2015	<p>Área aparentemente estável. Observa-se o aumento do nível do rio e o recobrimento da zona de praia em relação à vistoria anterior.</p>			





Ponto	Coordenadas UTM (fuso 22)		Solo	FOTOGRAFIAS
	R 05	385325	9630350	
Descrição - Reservatório	Vistoria – janeiro/2015	Área aparentemente estável. Observa-se o aumento do nível do rio e consequente diminuição da zona de praia.		
	Vistoria – abril o/2015	Área aparentemente estável. Observa-se o aumento do nível do rio e o recobrimento do talude.		





Ponto	Coordenadas UTM (fuso 22)		Solo	FOTOGRAFIAS	
	385388	9628386			
Descrição - Reservatório	Vistoria – janeiro/2015	<p>Área aparentemente estável. Observa-se o aumento do nível do rio e consequente diminuição da zona de praia.</p>			
	Vistoria – abril o/2015	<p>Área aparentemente estável. Observa-se o aumento do nível do rio e o recobrimento da zona de praia.</p>			

Ponto		Coordenadas UTM (fuso 22)		Solo	FOTOGRAFIAS
R 07		385451	9626798	Nitossolo Háptico eutrófico	
Descrição - Reservatório	Vistoria – janeiro/2015	Área aparentemente estável. Observa-se o aumento do nível do rio e conseqüentemente a diminuição da exposição do talude.			
	Vistoria – abril o/2015	Área aparentemente estável. Observa-se o aumento do nível do rio e conseqüentemente o recobrimento do talude.			

Ponto	Coordenadas UTM (fuso 22)		Solo	FOTOGRAFIAS
	R 08	386021	9626238	
Descrição - Reservatório	Vistoria – janeiro/2015	Área aparentemente estável. Observa-se o aumento do nível do rio e consequente diminuição da exposição do talude e da zona de praia em relação à vistoria anterior.		
	Vistoria – abril o/2015	Área aparentemente estável. Observa-se o aumento do nível do rio e consequente recobrimento da zona de praia e de parte do talude.		

Ponto		Coordenadas UTM (fuso 22)		Solo	FOTOGRAFIAS
R 09		391264	9624724	Nitossolo Háplico eutrófico	
Descrição - Reservatório	Vistoria – janeiro/2015	<p>Área aparentemente estável. Observa-se o aumento do nível do rio e consequente diminuição da zona de praia em relação à vistoria anterior.</p>			
	Vistoria – abril o/2015	<p>Área aparentemente estável. Observa-se o aumento do nível do rio e o consequente recobrimento da zona de praia.</p>			





Ponto		Coordenadas UTM (fuso 22)		Solo	FOTOGRAFIAS
R 10		391985	9624116	Nitossolo Háplico eutrófico	
Descrição - Reservatório	Vistoria – janeiro/2015	<p>Área completamente modificada devido a supressão de vegetação advinda da obra. Continuar monitoramento para acompanhar as alterações do talude agora completamente exposto – com possível problema de erodibilidade superficial por ação pluvial ou fluvial.</p>			
	Vistoria – abril o/2015	<p>Talude recoberto devido ao aumento do nível do rio. Zona aparentemente estável.</p>			




Ponto	Coordenadas UTM (fuso 22)		Solo	FOTOGRAFIAS
	R 11	392651	9623154	
Descrição - Reservatório	Vistoria – janeiro/2015	Área aparentemente estável.		
	Vistoria – abril o/2015	Área aparentemente estável. Observa-se o aumento do nível do rio e o consequente recobrimento do talude.		





Ponto	Coordenadas UTM (fuso 22)		Solo	FOTOGRAFIAS
	R 12	393736	9621552	
Descrição - Reservatório	Vistoria – janeiro/2015	Área aparentemente estável. Observa-se o aumento do nível do rio e consequente diminuição da zona de praia em relação à vistoria anterior.		
	Vistoria – abril o/2015	Área aparentemente estável. Observa-se o aumento do nível do rio e consequente recobrimento da zona de praia em relação à vistoria anterior.		





Ponto		Coordenadas UTM (fuso 22)		Solo	FOTOGRAFIAS
R 13		392234	9619028	Nitossolo Háptico eutrófico	
Descrição - Reservatório	Vistoria – janeiro/2015	<p>Área aparentemente estável. Observa-se mudança na vegetação e menor exposição do talude em relação à vistoria anterior devido ao aumento do nível do rio.</p>			
	Vistoria – abril o/2015	<p>Área aparentemente estável. Observa-se mudança na vegetação e recobrimento do talude devido ao aumento do nível do rio.</p>			





Ponto		Coordenadas UTM (fuso 22)		Solo	FOTOGRAFIAS
R 14		392134	9615944	Neossolo Flúvico	
Descrição - Reservatório	Vistoria – janeiro/2015	<p>Área aparentemente estável. Observa-se o aumento do nível do rio e consequente diminuição da exposição do talude e dos blocos rochosos em relação à vistoria anterior.</p>			
	Vistoria – abril o/2015	<p>Área aparentemente estável. Observa-se o aumento do nível do rio e o consequente recobrimento do talude e dos blocos rochosos.</p>			





Ponto		Coordenadas UTM (fuso 22)		Solo		FOTOGRAFIAS
R 15		391642	9613048	Neossolo Flúvico		
Descrição - Reservatório	Vistoria – janeiro/2015	Área estável.	aparentemente			
	Vistoria – abril o/2015	Área estável.	aparentemente			





Ponto	Coordenadas UTM (fuso 22)		Solo	FOTOGRAFIAS
	R 16	398274	9620196	
Descrição - Reservatório	Vistoria – janeiro/2015	Área aparentemente estável. Início das obras de proteção do talude exposto com a colocação de brita.		
	Vistoria – abril o/2015	Área aparentemente estável. Avaliação para eventual deflagração de processo erosivos deve ser realizada ao longo das próximas vistorias.		





Ponto	Coordenadas UTM (fuso 22)		Solo	FOTOGRAFIAS
	R 17	397652	9623814	
Descrição - Reservatório	Vistoria – janeiro/2015	Área aparentemente estável. Observa-se o aumento do nível do rio e consequente diminuição da exposição do talude em relação à vistoria anterior.		
	Vistoria – abril o/2015	Área aparentemente estável. Observa-se o aumento do nível do rio e consequente recobrimento do talude.		





Ponto		Coordenadas UTM (fuso 22)		Solo	FOTOGRAFIAS
R 18 / ENC 19		394600	9627044	Neossolo Flúvico	
Descrição - Reservatório	Vistoria – janeiro/2015	<p>Área aparentemente estável. Observa-se o aumento do nível do rio e consequente diminuição da zona de praia e exposição dos blocos de rocha em relação à vistoria anterior.</p>			
	Vistoria – abril o/2015	<p>Área aparentemente estável. Observa-se o aumento do nível do rio e consequente recobrimento da zona de praia e dos blocos de rocha.</p>			





Ponto	Coordenadas UTM (fuso 22)		Solo	FOTOGRAFIAS
	R 19	389241	9631626	
Descrição - Reservatório	Vistoria – janeiro/2015	<p>Área aparentemente estável. Observa-se o aumento do nível do rio e consequente diminuição da zona de praia e exposição dos blocos de rocha em relação à vistoria anterior. A casa foi removida.</p>		
	Vistoria – abril o/2015	<p>Área aparentemente estável. Observa-se o aumento do nível do rio e consequente recobrimento da zona de praia e dos blocos de rocha.</p>		

Ponto		Coordenadas UTM (fuso 22)		Solo	FOTOGRAFIAS
R 20		387797	9634188	Nitossolo Háptico eutrófico	
Descrição - Reservatório	Vistoria – janeiro/2015	Área aparentemente estável. Observa-se o aumento do nível do rio o qual cobriu os blocos de rocha expostos na vistoria anterior.			
	Vistoria – abril o/2015	Área aparentemente estável. Observa-se o aumento do nível do rio e o consequente recobrimento do talude.			





Ponto		Coordenadas UTM (fuso 22)		Solo		FOTOGRAFIAS
				Nitossolo Háplico eutrófico		
Descrição - Reservatório	Vistoria – janeiro/2015	Área aparentemente estável. Observa-se o aumento do nível do rio e conseqüente diminuição da zona de praia em relação à vistoria anterior.				
	Vistoria – abril o/2015	Área aparentemente estável. Observa-se o aumento do nível do rio e conseqüente recobrimento da zona de praia.				





Ponto	Coordenadas UTM (fuso 22)		Solo	FOTOGRAFIAS
	R 22	382698	9640930	
Descrição - Reservatório	Vistoria – janeiro/2015	Área aparentemente estável.		
	Vistoria – abril o/2015	Área aparentemente estável.		





Ponto	Coordenadas UTM (fuso 22)		Solo	FOTOGRAFIAS
	R 23	382570	9641070	
Descrição - Reservatório	Vistoria – janeiro/2015	<p>Área aparentemente estável. Observa-se o aumento do nível do rio e consequente diminuição da zona de praia e da exposição dos blocos rochosos em relação à vistoria anterior.</p>		
	Vistoria – abril o/2015	<p>Área aparentemente estável. Observa-se o aumento do nível do rio e consequente recobrimento da zona de praia e dos blocos rochosos.</p>		





Ponto		Coordenadas UTM (fuso 22)		Solo		FOTOGRAFIAS
R 24		373046	9645104	Neossolo Flúvico		
Descrição - Reservatório	Vistoria – janeiro/2015	<p>Área aparentemente estável. Observa-se o aumento do nível do rio e consequente diminuição da zona de praia em relação à vistoria anterior.</p>				
	Vistoria – abril o/2015	<p>Área aparentemente estável. Observa-se o aumento do nível do rio e consequente recobrimento da zona de praia.</p>				

Ponto		Coordenadas UTM (fuso 22)		Solo	FOTOGRAFIAS
R 25		364225	9642436	Cambissolo Háplico distrófico (eutrófico)	
Descrição - Reservatório	Vistoria – janeiro/2015	<p>Área aparentemente estável. Observa-se o aumento do nível do rio e consequente diminuição da zona de praia em relação à vistoria anterior.</p>			 
	Vistoria – abril o/2015	<p>Área aparentemente estável. Observa-se o aumento do nível do rio e consequente recobrimento da zona de praia.</p>			 





Ponto		Coordenadas UTM (fuso 22)		Solo	FOTOGRAFIAS	
R 26		364635	9640228	Cambissolo Háplico distrófico (eutrófico)		
Descrição - Reservatório	Vistoria – janeiro/2015	Área aparentemente estável.				
	Vistoria – abril o/2015	Área aparentemente estável. Recobrimento da zona de praia devido ao aumento do nível do rio.				




Ponto	Coordenadas UTM (fuso 22)		Solo	FOTOGRAFIAS	
	R 27	364656	9639956		Latossolo Vermelho distrófico
Descrição - Reservatório	Vistoria – janeiro/2015	Área aparentemente estável.			
	Vistoria – abril o/2015	Área aparentemente estável. Recobrimento da zona de praia devido ao aumento do nível do rio.			





Ponto	Coordenadas UTM (fuso 22)		Solo	FOTOGRAFIAS
	R 28	364764	9639658	
Descrição - Reservatório	Vistoria – janeiro/2015	Área aparentemente estável.		
	Vistoria – abril o/2015	Área aparentemente estável. Recobrimento da zona de praia e/ou talude devido ao aumento do nível do rio.		

Ponto	Coordenadas UTM (fuso 22)		Solo	FOTOGRAFIAS
	R 29	364858	9639138	
Descrição - Reservatório	Vistoria – janeiro/2015	<p>Área aparentemente estável. Observa-se o aumento do nível do rio e consequente diminuição da zona de praia e da exposição dos blocos rochosos em relação à vistoria anterior.</p>		
	Vistoria – abril o/2015	<p>Área aparentemente estável.</p>		





Ponto	Coordenadas UTM (fuso 22)		Solo	FOTOGRAFIAS
	R 30	364582	9638804	
Descrição - Reservatório	Vistoria – janeiro/2015	Área aparentemente estável. Observa-se o aumento do nível do rio e consequente diminuição da zona de praia em relação à vistoria anterior.		
	Vistoria – abril o/2015	Área aparentemente estável. Observa-se o aumento do nível do rio e consequente recobrimento do talude.		





Ponto		Coordenadas UTM (fuso 22)		Solo		FOTOGRAFIAS
R 31		363338	9633826	Neossolo Flúvico		
Descrição - Reservatório	Vistoria – janeiro/2015	<p>Área aparentemente estável. Observa-se o aumento do nível do rio e consequente diminuição da zona de praia e exposição de blocos de rocha em relação à vistoria anterior.</p>				
	Vistoria – abril o/2015	<p>Área aparentemente estável. Observa-se o aumento do nível do rio e recobrimento do talude.</p>				





Ponto		Coordenadas UTM (fuso 22)		Solo	FOTOGRAFIAS
R 32		363075	9633642	Neossolo Flúvico	
Descrição - Reservatório	Vistoria – janeiro/2015	Área aparentemente estável.			 
	Vistoria – abril o/2015	Área aparentemente estável. Observa-se o aumento do nível do rio e menor exposição do talude.			 





Ponto		Coordenadas UTM (fuso 22)		Solo	FOTOGRAFIAS	
R 33		362458	9629975	Cambissolo Háplico distrófico (eutrófico)		
Descrição - Reservatório	Vistoria – janeiro/2015	Área aparentemente estável.				
	Vistoria – abril o/2015	Área aparentemente estável. Menor exposição do talude devido ao aumento do nível do rio. Talude ainda podendo sofrer processo erosivo, o que determina a continuidade de seu monitoramento.				





Ponto	Coordenadas UTM (fuso 22)		Solo	FOTOGRAFIAS
	R 34	361493	9624225	
Descrição - Reservatório	Vistoria – janeiro/2015	<p>Área aparentemente estável. Observa-se diminuição da vegetação e devido ao aumento do nível do rio ocorre a diminuição da exposição dos blocos de rocha e da zona de praia.</p>  		
	Vistoria – abril o/2015	<p>Área aparentemente estável. Recobrimento do talude devido ao aumento do nível do rio.</p>  		





Ponto	Coordenadas UTM (fuso 22)		Solo	FOTOGRAFIAS
	R 35	364829	9621958	
Descrição - Reservatório	Vistoria – janeiro/2015	Área aparentemente estável.		 
	Vistoria – abril o/2015	Área aparentemente estável. Observa-se o aumento do nível do rio e recobrimento do talude.		 





Ponto		Coordenadas UTM (fuso 22)		Solo		FOTOGRAFIAS
R 36		366639	9625734	Neossolo Flúvico		
Descrição - Reservatório	Vistoria – janeiro/2015	Área aparentemente estável.				
	Vistoria – abril o/2015	Área aparentemente estável. Observa-se o aumento do nível do rio e recobrimento do talude.				





Ponto		Coordenadas UTM (fuso 22)		Solo	FOTOGRAFIAS
R 37		366907	9627036	Neossolo Flúvico	
Descrição - Reservatório	Vistoria – janeiro/2015	Área aparentemente estável.			 
	Vistoria – abril o/2015	Área aparentemente estável. Observa-se o aumento do nível do rio e recobrimento do talude.			 





Ponto		Coordenadas UTM (fuso 22)		Solo	FOTOGRAFIAS
R 38		366899	9628552	Neossolo Flúvico	
Descrição - Reservatório	Vistoria – janeiro/2015	<p>Área aparentemente estável. Devido ao aumento do nível do rio ocorre a diminuição da exposição dos blocos de rocha e do talude.</p>			
	Vistoria – abril o/2015	<p>Área aparentemente estável. Observa-se o aumento do nível do rio e recobrimento do talude.</p>			





Ponto		Coordenadas UTM (fuso 22)		Solo		FOTOGRAFIAS
R 39		367132	9629364	Nitossolo Háptico eutrófico		
Descrição - Reservatório	Vistoria – janeiro/2015	Área aparentemente estável. Devido ao aumento do nível do rio ocorre a diminuição da exposição da zona de praia.				
	Vistoria – abril o/2015	Área aparentemente estável. Observa-se o aumento do nível do rio e recobrimento do talude e da zona de praia.				





Ponto		Coordenadas UTM (fuso 22)		Solo	FOTOGRAFIAS	
R 40 / ENC 14		367878	9637632	Latossolo Vermelho-amarelo distrófico		
Descrição - Reservatório	Vistoria – janeiro/2015	<p>Área aparentemente estável. Observa-se a diminuição da vegetação e, devido ao aumento do nível do rio, ocorre a diminuição da exposição do talude.</p>				
	Vistoria – abril o/2015	<p>Área aparentemente estável</p>				

Ponto	Coordenadas UTM (fuso 22)		Solo	FOTOGRAFIAS
	R 41	368292	9639756	
Descrição - Reservatório	Vistoria – janeiro/2015	Área aparentemente estável.		
	Vistoria – abril o/2015	Área aparentemente estável.		





Ponto	Coordenadas UTM (fuso 22)		Solo	FOTOGRAFIAS	
	R 42	367854	9640521		
Descrição - Reservatório	Vistoria – janeiro/2015	Área aparentemente estável.			
	Vistoria – abril o/2015				





Ponto	Coordenadas UTM (fuso 22)		Solo	FOTOGRAFIAS
	R 43	367329	9629114	
Descrição - Reservatório	Vistoria – janeiro/2015	Área aparentemente estável.		
	Vistoria – abril o/2015	Área aparentemente estável. Observa-se o aumento do nível do rio e recobrimento do talude.		





Ponto	Coordenadas UTM (fuso 22)		Solo	FOTOGRAFIAS
	R 44	367098	9625120	
Descrição - Reservatório	Vistoria - janeiro/2015	Área aparentemente estável.		 
	Vistoria - abril o/2015	Área aparentemente estável. Observa-se o aumento do nível do rio e recobrimento do talude.		 





Ponto	Coordenadas UTM (fuso 22)		Solo	FOTOGRAFIAS
	R 45	395158	9626723	
Descrição - Reservatório	Vistoria – janeiro/2015	Área aparentemente estável. Não foram observadas mudanças em relação à última vistoria.		
	Vistoria – abril o/2015	Área aparentemente estável. Observa-se o aumento do nível do rio e recobrimento do talude.		



Ponto	Coordenadas UTM (fuso 22)		Solo		FOTOGRAFIAS	
			Plintossolo Pétrico Concrecionário			
Reservatório - Descrição	Vistoria - janeiro/2015					
	Vistoria - abril o/2015					
Área aparentemente estável.						
Área aparentemente estável.						

Ponto	Coordenadas UTM (fuso 22)		Solo	FOTOGRAFIAS
	ENC 03	382690	9640953	
Descrição - Reservatório	Vistoria – janeiro/2015	Área aparentemente estável.		
	Vistoria – abril o/2015	Área aparentemente estável.		

Ponto		Coordenadas UTM (fuso 22)		Solo	FOTOGRAFIAS
ENC 04		364897	9639117	Latossolo Vermelho distrófico	
Descrição - Reservatório	Vistoria – janeiro/2015	Área aparentemente estável. Notar a presença de grande quantidade de blocos na base do talude, margem do rio.			
	Vistoria – abril o/2015	Área aparentemente estável. Observa-se o aumento do nível do rio e conseqüente recobrimento dos blocos de rocha.			





Ponto		Coordenadas UTM (fuso 22)		Solo		FOTOGRAFIAS
ENC 05		364518	9636981	Latossolo Vermelho distrófico		
Descrição - Reservatório	Vistoria – janeiro/2015	Área aparentemente estável.				
	Vistoria – abril o/2015	Área aparentemente estável.				





Ponto		Coordenadas UTM (fuso 22)		Solo		FOTOGRAFIAS
ENC 06		364285	9636447	Cambissolo Háplico distrófico (eutrófico)		
Descrição - Reservatório	Vistoria – janeiro/2015	Área aparentemente estável.				
	Vistoria – abril o/2015	Área aparentemente estável.				





Ponto	Coordenadas UTM (fuso 22)		Solo	FOTOGRAFIAS	
			Neossolo Flúvico		
Descrição - Reservatório Vistoria – janeiro/2015	Área aparentemente estável.				




Ponto	Coordenadas UTM (fuso 22)		Solo	FOTOGRAFIAS
ENC 08	363038	9633636	Neossolo Flúvico	





<p style="writing-mode: vertical-rl; transform: rotate(180deg);">Descrição - Reservatório</p>	<p style="writing-mode: vertical-rl; transform: rotate(180deg);">Vistoria – janeiro/2015</p> <p>Área aparentemente estável. Devido ao aumento do nível do rio ocorre a cobertura da zona de praia e a diminuição da exposição do talude.</p>		
	<p style="writing-mode: vertical-rl; transform: rotate(180deg);">Vistoria – abril o/2015</p> <p>Área aparentemente estável. Observa-se o aumento do nível do rio e recobrimento do talude.</p>		





Ponto		Coordenadas UTM (fuso 22)		Solo		FOTOGRAFIAS
ENC 09		362405	9632711	Neossolo Flúvico		
Descrição - Reservatório	Vistoria – janeiro/2015	Área aparentemente estável. Devido ao aumento do nível do rio ocorre a diminuição da exposição dos blocos de rocha.				
	Vistoria – abril o/2015	Área aparentemente estável.				





Ponto		Coordenadas UTM (fuso 22)		Solo	FOTOGRAFIAS
ENC 10		362747	9629445	Neossolo Flúvico	
Descrição - Reservatório	Vistoria – janeiro/2015	Área aparentemente estável. Notar a presença de grande quantidade de blocos na base do talude e margem do rio.			
	Vistoria – abril o/2015	Área aparentemente estável.			





Ponto		Coordenadas UTM (fuso 22)		Solo		FOTOGRAFIAS
ENC 11		362016	9628424	Neossolo Flúvico		
Descrição - Reservatório	Vistoria – janeiro/2015	Devido ao baixo nível da lâmina d'água não foi possível chegar mais próximo ao talude.				
	Vistoria – abril o/2015	Área aparentemente estável.				





Ponto	Coordenadas UTM (fuso 22)		Solo	FOTOGRAFIAS
	ENC 12	361567	9624296	
Descrição - Reservatório	Vistoria – janeiro/2015	<p>Área aparentemente estável. Devido ao aumento do nível do rio ocorreu a cobertura dos blocos de rocha.</p>  		
	Vistoria – abril o/2015	<p>Área aparentemente estável.</p>  		





Ponto		Coordenadas UTM (fuso 22)		Solo	FOTOGRAFIAS	
ENC 13		365487	9622709	Nitossolo Háptico eutrófico		
Descrição - Reservatório	Vistoria – janeiro/2015	Área aparentemente estável.				
	Vistoria – abril o/2015	Área aparentemente estável. Observa-se o aumento do nível do rio e recobrimento do talude.				





Ponto	Coordenadas UTM (fuso 22)		Solo	FOTOGRAFIAS
	ENC 16	377573	9640372	
Descrição - Reservatório	Vistoria – janeiro/2015	Área aparentemente estável.		 
	Vistoria – abril o/2015	Área aparentemente estável. Observa-se o aumento do nível do rio e o recobrimento dos blocos de rocha e talude.		 


Ponto		Coordenadas UTM (fuso 22)		Solo		FOTOGRAFIAS	
ENC 18		382569	9635597	Latossolo Vermelho-amarelo distrófico			
Descrição - Reservatório	Vistoria – janeiro/2015	Área aparentemente estável.					
	Vistoria – abril o/2015	Área aparentemente estável. Observa-se o aumento do nível do rio e o recobrimento dos blocos de rocha.					





Ponto	Coordenadas UTM (fuso 22)		Solo	FOTOGRAFIAS
	ENC 20	386968	9636105	
Descrição - Reservatório	Vistoria - janeiro/2015	Área aparentemente estável.		
	Vistoria - abril o/2015	Área aparentemente estável.		





Ponto	Coordenadas UTM (fuso 22)		Solo	FOTOGRAFIAS
	ENC 21	386527	9635940	
Descrição - Reservatório	Vistoria - janeiro/2015	Área aparentemente estável.		
	Vistoria - abril o/2015	Área aparentemente estável.		





Ponto		Coordenadas UTM (fuso 22)		Solo	FOTOGRAFIAS
ENC 22		386597	9635549	Neossolo Flúvico	
Descrição - Reservatório	Vistoria – janeiro/2015	Área aparentemente estável.			
	Vistoria – abril o/2015	Área aparentemente estável.			





Ponto	Coordenadas UTM (fuso 22)		Solo	FOTOGRAFIAS
	ENC 23	388933	9633525	
Descrição - Reservatório	Vistoria – janeiro/2015	Área aparentemente estável. Devido ao aumento do nível do rio ocorreu a cobertura do talude exposto na vistoria anterior.		
	Vistoria – abril o/2015	Área aparentemente estável.		





Ponto		Coordenadas UTM (fuso 22)		Solo		FOTOGRAFIAS
ENC 24		389074	9632623	Nitossolo Háplico eutrófico		
Descrição - Reservatório	Vistoria – janeiro/2015	Área aparentemente estável. Aumento de gramíneas no talude exposto observado em vistoria anterior.				
	Vistoria – abril o/2015	Área aparentemente estável. Observa-se o aumento do nível do rio e o recobrimento dos blocos de rocha e do talude.				





Ponto		Coordenadas UTM (fuso 22)		Solo	FOTOGRAFIAS	
ENC 25		394788	9628395	Neossolo Flúvico		
Descrição - Reservatório	Vistoria – janeiro/2015	<p>Área em obras, aparentemente estável. O talude exposto na vistoria anterior foi coberto pela água devido ao aumento do nível do rio.</p>				
	Vistoria – abril o/2015	<p>Área aparentemente estável. Observa-se o aumento do nível do rio e o recobrimento dos blocos de rocha utilizados na contenção do talude. A região deve ser mantida sob monitoramento pelo risco geotécnico de agravamento da erodibilidade superficial, face à falta de cobertura vegetal.</p>				

Ponto	Coordenadas UTM (fuso 22)		Solo	FOTOGRAFIAS
	ENC 26	391101	9624903	
Descrição - Reservatório	Vistoria – janeiro/2015	Área aparentemente estável.		 
	Vistoria – abril o/2015	Área aparentemente estável. Observa-se o aumento do nível do rio e o recobrimento da zona de praia.		 

Ponto		Coordenadas UTM (fuso 22)		Solo		FOTOGRAFIAS
ENC 27		372384	9645157	Neossolo Flúvico		
Descrição - Reservatório	Vistoria – janeiro/2015	Área aparentemente estável.				
	Vistoria – abril o/2015	Área aparentemente estável.				

Ponto		Coordenadas UTM (fuso 22)		Solo		FOTOGRAFIAS
ENC 61		373457	9643859	Neossolo Flúvico		
Descrição - Reservatório	Vistoria – janeiro/2015	Área aparentemente estável. Devido ao aumento do nível do rio ocorre a diminuição da exposição do talude.				
	Vistoria – abril o/2015	Área aparentemente estável. Observa-se o aumento do nível do rio e o recobrimento do talude.				

Ponto		Coordenadas UTM (fuso 22)		Solo	FOTOGRAFIAS
ENC 62 / 63		377842	9640195	Latossolo Vermelho-amarelo distrófico	
Descrição - Reservatório	Vistoria – janeiro/2015	Área aparentemente estável.			
	Vistoria – abril o/2015	Área aparentemente estável. Observa-se o aumento do nível do rio e o recobrimento do talude.			

Ponto		Coordenadas UTM (fuso 22)		Solo	FOTOGRAFIAS
CS 01/ENC 31		411730	9656175	Nitossolo Háplico eutrófico	
Descrição – Canal de Saída/Fuga	Vistoria – janeiro/2015	<p>Área aparentemente estável em relação à vistoria anterior.</p>			
	Vistoria – abril/2015	<p>Área aparentemente estável. Aumento do nível do rio e consequente menor exposição do talude protegido.</p>			

Ponto		Coordenadas UTM (fuso 22)		Solo	FOTOGRAFIAS
CS 02		412172	9655618	Nitossolo Háptico eutrófico	

Descrição – Canal de Saída/Fuga

Vistoria – janeiro/2015





Área aparentemente estável em relação à vistoria anterior.











Vistoria – abril/2015





Área aparentemente estável. Aumento do nível do rio e consequente menor exposição do talude. Área entretanto sob influência antrópica, com possível desenvolvimento erosivo futuro.











Ponto		Coordenadas UTM (fuso 22)		Solo	FOTOGRAFIAS
		413225	9655312	Neossolo Flúvico	
Descrição – Canal de Saída/Fuga	Vistoria – janeiro/2015	Área aparentemente estável.			
	Vistoria – abril/2015	Área aparentemente estabilizada.			





Ponto		Coordenadas UTM (fuso 22)		Solo	FOTOGRAFIAS
CS 04		415930	9657345	Nitossolo Háplico eutrófico	
Descrição – Canal de Saída/Fuga	Vistoria – janeiro/2015	Área aparentemente estável. Entretanto trata-se de região já comentada em relatórios anteriores da presença de falésias e taludes em processo de erosão por efeito pluvial.			
	Vistoria – abril/2015	Área aparentemente estável.			





Ponto		Coordenadas UTM (fuso 22)		Solo	FOTOGRAFIAS
CS 05		415054	9657328	Latossolo Vermelho-amarelo distrófico	
Descrição – Canal de Saída/Fuga	Vistoria – janeiro/2015	Área aparentemente estável.			
	Vistoria – abril/2015	Área aparentemente estável. Diminuição da exposição do talude devido ao aumento do nível do rio. Monitoramento deve ser mantido visto que aspectos de ação erosiva ainda podem ocorrer com o tempo.			





Ponto		Coordenadas UTM (fuso 22)		Solo	FOTOGRAFIAS
CS 06		414530	9657339	Latossolo Vermelho-amarelo distrófico	
Descrição – Canal de Saída/Fuga	Vistoria – janeiro/2015	Área aparentemente estável.			
	Vistoria – abril/2015	Área aparentemente estável. Devido ao aumento do nível do rio menor exposição do talude e dos blocos de rocha.			





Ponto		Coordenadas UTM (fuso 22)		Solo	FOTOGRAFIAS
CS 07		414075	9657357	Neossolo Flúvico	
Descrição – Canal de Saída/Fuga	Vistoria – janeiro/2015	Área aparentemente estável em relação à vistoria anterior.			
	Vistoria – abril/2015	Área aparentemente estável. Devido ao aumento do nível do rio observa-se menor exposição do talude. Monitoramento deve ser mantido visto que aspectos de ação erosiva ainda podem ocorrer com o tempo.			





Ponto	Coordenadas UTM (fuso 22)		Solo	FOTOGRAFIAS
	CS 08	412791	9657307	
Descrição – Canal de Saída/Fuga	Vistoria – janeiro/2015	Área aparentemente estável. Observa-se exposição da zona de praia.		
	Vistoria – abril/2015	Área aparentemente estável. Desaparecimento da zona de praia devido à subida do nível do rio.		





Ponto		Coordenadas UTM (fuso 22)		Solo	FOTOGRAFIAS
CS 09		410599	9659359	Neossolo Flúvico	
Descrição – Canal de Saída/Fuga	Vistoria – janeiro/2015	<p>Área aparentemente estável. Devido ao aumento do nível do rio ocorre a diminuição da exposição do talude e o recobrimento da zona de praia em relação à inspeção anterior.</p>			
	Vistoria – abril/2015	<p>Área aparentemente estável. Menor exposição do talude e o desaparecimento da zona de praia, devido ao aumento do nível do rio. Monitoramento deve ser mantido visto que aspectos de ação erosiva ainda podem ocorrer com o tempo.</p>			





Ponto	Coordenadas UTM (fuso 22)		Solo	FOTOGRAFIAS
	410085	9659656		
Descrição – Canal de Saída/Fuga Vistoria – janeiro/2015	<p>Área aparentemente estável. Devido ao aumento do nível do rio ocorreu a diminuição da exposição do talude e o recobrimento da zona de praia.</p>			
	<p>Área aparentemente estável. Menor exposição do talude e desaparecimento da zona de praia. Monitoramento deve ser mantido visto que aspectos de ação erosiva ainda podem ocorrer com o tempo.</p>			





Ponto		Coordenadas UTM (fuso 22)		Solo	FOTOGRAFIAS
CS 11		409772	9659920	Neossolo Flúvico	
Descrição – Canal de Saída/Fuga	Vistoria – janeiro/2015	Área aparentemente estável. Devido ao aumento do nível do rio ocorreu a diminuição da exposição do talude.			
	Vistoria – abril/2015	Área aparentemente estável. Menor exposição do talude e dos blocos de rocha devido ao aumento do nível do rio.			





Ponto		Coordenadas UTM (fuso 22)		Solo	FOTOGRAFIAS
CS 12/ENC 36		409326	9660735	Neossolo Flúvico	
Descrição – Canal de Saída/Fuga	Vistoria – janeiro/2015	Área aparentemente estável.			
	Vistoria – abril/2015	<p>Área aparentemente estável. Devido ao aumento do nível do rio observa-se menor exposição dos lajedos rochosos. Monitoramento deve ser mantido visto que aspectos de ação erosiva ainda podem ocorrer com o tempo.</p>			





Ponto		Coordenadas UTM (fuso 22)		Solo		FOTOGRAFIAS
CS 13		409098	9662090	Neossolo Flúvico		
Descrição – Canal de Saída/Fuga	Vistoria – janeiro/2015	<p>Área aparentemente estável. Devido ao aumento do nível do rio ocorreu a diminuição da exposição da zona de praia, em relação à inspeção anterior.</p>				
	Vistoria – abril/2015	<p>Área aparentemente estável. Devido ao aumento do nível do rio observa-se o recobrimento da zona de praia e do talude.</p>				





Ponto		Coordenadas UTM (fuso 22)		Solo		FOTOGRAFIAS
CS 14		409023	9662709	Neossolo Flúvico		
Descrição – Canal de Saída/Fuga	Vistoria – janeiro/2015	Área aparentemente estável. Devido ao aumento do nível do rio ocorreu a diminuição da exposição da zona de praia.				
	Vistoria – abril/2015	Área aparentemente estável. Devido ao aumento do nível do rio observa-se o recobrimento do talude.				





Ponto		Coordenadas UTM (fuso 22)		Solo	FOTOGRAFIAS
CS 15		409020	9663052	Neossolo Flúvico	
Descrição – Canal de Saída/Fuga	Vistoria – janeiro/2015	Área aparentemente estável. Devido ao aumento do nível do rio ocorreu a diminuição da exposição do talude e o recobrimento da zona de praia.			
	Vistoria – abril/2015	Área aparentemente estável. Devido ao aumento do nível do rio observa-se o recobrimento do talude.			





Ponto	Coordenadas UTM (fuso 22)		Solo	FOTOGRAFIAS	
	CS 16	409016	9663278		
Descrição – Canal de Saída/Fuga	Vistoria – janeiro/2015	Área aparentemente estável.			
	Vistoria – abril/2015	Área aparentemente estável.			





Ponto		Coordenadas UTM (fuso 22)		Solo	FOTOGRAFIAS
CS 17/ENC 39		409327	9665434	Latossolo Vermelho-amarelo distrófico	
Descrição – Canal de Saída/Fuga	Vistoria – janeiro/2015	Área aparentemente estável.			
	Vistoria – abril/2015	Área aparentemente estável. Devido ao aumento do nível do rio observa-se o recobrimento do talude. Monitoramento deve ser mantido visto que aspectos de ação erosiva ainda podem ocorrer com o tempo.			





Ponto		Coordenadas UTM (fuso 22)		Solo	FOTOGRAFIAS
CS 18		408838	9666163	Latossolo Vermelho-amarelo distrófico	
Descrição – Canal de Saída/Fuga	Vistoria – janeiro/2015	<p>Área aparentemente estável. Devido ao aumento do nível do rio ocorreu a diminuição da exposição da zona de praia.</p>			
	Vistoria – abril/2015	<p>Área aparentemente estável. Devido ao aumento do nível do rio observa-se o recobrimento do talude e da zona de praia.</p>			





Ponto		Coordenadas UTM (fuso 22)		Solo	FOTOGRAFIAS	
CS 19		408259	9666683	Latossolo Vermelho-amarelo distrófico		
Descrição – Canal de Saída/Fuga	Vistoria – janeiro/2015	<p>Área aparentemente estável. Devido ao aumento do nível do rio ocorreu a diminuição da exposição da zona de praia e de blocos rochosos.</p>				
	Vistoria – abril/2015	<p>Área aparentemente estável. Devido ao aumento do nível do rio ocorre o recobrimento dos blocos rochosos e de parte do talude.</p>				





Ponto	Coordenadas UTM (fuso 22)		Solo	FOTOGRAFIAS
	CS 20	407758	9667109	
Descrição – Canal de Saída/Fuga Vistoria – janeiro/2015	Área aparentemente estável.			
	Vistoria – abril/2015 Área aparentemente estável. Devido ao aumento do nível do rio ocorre o recobrimento do talude. Monitoramento deve ser mantido visto que aspectos de ação erosiva ainda podem ocorrer com o tempo.			




Ponto		Coordenadas UTM (fuso 22)		Solo		FOTOGRAFIAS
CS 21		407104	9667822	Latosolo Vermelho-amarelo distrófico		
Descrição – Canal de Saída/Fuga	Vistoria – janeiro/2015	<p>Área aparentemente estável. Devido ao aumento do nível do rio ocorreu a diminuição da exposição da zona de praia.</p>				
	Vistoria – abril/2015	<p>Área aparentemente estável. Devido ao aumento do nível do rio ocorre o recobrimento do talude.</p>				





Ponto		Coordenadas UTM (fuso 22)		Solo	FOTOGRAFIAS
CS 22		413523	9657292	Neossolo Flúvico	
Descrição – Canal de Saída/Fuga	Vistoria – janeiro/2015	<p>Área aparentemente estável. Notar a presença de grande quantidade de blocos no talude e nas margens do rio.</p>			
	Vistoria – abril/2015	<p>Área aparentemente estável. Devido ao aumento do nível do rio ocorre o recobrimento dos blocos de rocha.</p>			





Ponto		Coordenadas UTM (fuso 22)		Solo	FOTOGRAFIAS
CS 23		410933	9657399	Neossolo Flúvico	
Descrição – Canal de Saída/Fuga	Vistoria – janeiro/2015	Área aparentemente estável.			
	Vistoria – abril/2015	Área aparentemente estável. Devido ao aumento do nível do rio ocorre o recobrimento do talude.			





Ponto		Coordenadas UTM (fuso 22)		Solo	FOTOGRAFIAS
CS 24		409015	9648578	Nitossolo Háptico Eutrófico	
Descrição – Canal de Saída/Fuga	Vistoria – janeiro/2015	<p>Área em processo de estabilização. Observa-se o aumento da vegetação em relação à vistoria anterior.</p>			
	Vistoria – abril/2015	<p>Área aparentemente estável. Observa-se o aumento da vegetação em relação à vistoria anterior. Drenagem pluvial da pista ainda se faz, no entanto, necessária para mitigar totalmente a possibilidade de ravinamento ou sulcos erosivos na pista.</p>			

Ponto		Coordenadas UTM (fuso 22)		Solo	FOTOGRAFIAS
CS 25		406900	9648104	Nitossolo Háplico Eutrófico	
Descrição – Canal de Saída/Fuga	Vistoria – janeiro/2015	<p>Área continua em processo de estabilização. Manter monitoramento, já que o talude apresenta partes com solo exposto.</p>			
	Vistoria – abril/2015	<p>Área aparentemente estável. Observa-se o aumento da vegetação em relação à vistoria anterior. Drenagem pluvial da pista ainda se faz necessária para mitigar totalmente a possibilidade de ravinamento ou sulcos erosivos na pista.</p>			





Ponto	Coordenadas UTM (fuso 22)		Solo	FOTOGRAFIAS
	ENC 28	405329	9665592	
Descrição – Canal de Saída/Fuga Vistoria – janeiro/2015	Área aparentemente estável. Devido ao aumento do nível do rio ocorreu a diminuição da exposição dos blocos rochosos e da zona de praia.			
	Vistoria – abril/2015		Área aparentemente estável. Devido ao aumento do nível do rio ocorreu o recobrimento dos blocos de rocha e da zona de praia.	





Ponto		Coordenadas UTM (fuso 22)		Solo	FOTOGRAFIAS
ENC 29		408251	9661259	Nitossolo Háplico eutrófico	
Descrição – Canal de Saída/Fuga	Vistoria – janeiro/2015	Área aparentemente estável.			
	Vistoria – abril/2015	Área aparentemente estável. Devido ao aumento do nível do rio ocorreu o recobrimento do talude.			





Ponto		Coordenadas UTM (fuso 22)		Solo	FOTOGRAFIAS
ENC 30		408187	9659194	Nitossolo Háplico eutrófico	
Descrição – Canal de Saída/Fuga	Vistoria – janeiro/2015	Área aparentemente estável. Devido ao aumento do nível do rio ocorreu a diminuição da exposição do talude.			
	Vistoria – abril/2015	Área aparentemente estável. Devido ao aumento do nível do rio ocorreu o recobrimento do talude.			





Ponto		Coordenadas UTM (fuso 22)		Solo	FOTOGRAFIAS
ENC 32		412117	9655603	Nitossolo Háplico eutrófico	
Descrição – Canal de Saída/Fuga Vistoria – janeiro/2015	Área aparentemente estável.				
	Área aparentemente estável. Devido ao aumento do nível do rio ocorreu o recobrimento do talude.				



Ponto		Coordenadas UTM (fuso 22)		Solo	FOTOGRAFIAS
ENC 33		412924	9655361	Neossolo Flúvico	
Descrição – Canal de Saída/Fuga Vistoria – janeiro/2015	Área aparentemente estável.				
	Área aparentemente estável.				

Ponto		Coordenadas UTM (fuso 22)		Solo	FOTOGRAFIAS
ENC 34		410464	9659393	Neossolo Flúvico	
Descrição – Canal de Saída/Fuga	Vistoria – janeiro/2015	<p>Área aparentemente estável. Devido ao aumento do nível do rio ocorreu a diminuição da exposição do talude em relação à vistoria anterior. Notar a presença de blocos com fraturamento vertical, em possível situação de deslocamento futuro.</p>			
	Vistoria – abril/2015	<p>Área aparentemente estável, Notar a presença de blocos com fraturamento vertical, em possível situação de deslocamento futuro.</p>			

Ponto		Coordenadas UTM (fuso 22)		Solo	FOTOGRAFIAS
ENC 35		409674	9660122	Neossolo Flúvico	
Descrição – Canal de Saída/Fuga	Vistoria – janeiro/2015	<p>Área aparentemente estável. Devido ao aumento do nível do rio ocorreu a diminuição da exposição da zona de praia em relação à vistoria anterior.</p>			
	Vistoria – abril/2015	<p>Área aparentemente estável. Devido ao aumento do nível do rio ocorreu o recobrimento do talude. Monitoramento ainda deve ser mantido pela presença de influência antrópica na margem deste ponto.</p>			

Ponto		Coordenadas UTM (fuso 22)		Solo		FOTOGRAFIAS	
Descrição – Canal de Saída/Fuga	Vistoria – janeiro/2015	Área aparentemente estável. Devido ao aumento do nível do rio ocorreu a diminuição da exposição do talude em relação à vistoria anterior.					
	Vistoria – abril/2015	Área aparentemente estável. Devido ao aumento do nível do rio ocorreu o recobrimento do talude.					

Ponto		Coordenadas UTM (fuso 22)		Solo	FOTOGRAFIAS
ENC 38		408976	9663102	Neossolo Flúvico	
Descrição – Canal de Saída/Fuga Vistoria – abril/2015	Vistoria – janeiro/2015	<p>Área aparentemente estável.</p>			
	<p>Área aparentemente estável. Devido ao aumento do nível do rio ocorreu o recobrimento do talude.</p>				

Ponto		Coordenadas UTM (fuso 22)		Solo	FOTOGRAFIAS
AI 05		364251	9642629	Neossolo Flúvico	
Descrição - Reservatório	Vistoria – janeiro/2015	Área aparentemente estável. Devido ao aumento do nível do rio ocorreu a diminuição da exposição do talude em relação à vistoria anterior.			
	Vistoria – abril/2015	Área aparentemente estável. Devido ao aumento do nível do rio ocorreu o recobrimento do talude.		