












CAPÍTULO 02 – ANDAMENTO DO PROJETO BÁSICO AMBIENTAL DO
COMPONENTE INDÍGENA

Anexo 14.5.3.3-3 Mapa mental de navegação Xikrin

MAPA DE NAVEGAÇÃO XIKRIN



-  ALTAMIRA
-  RIOS
-  PONTO CRÍTICO PARA NAVEGAÇÃO
-  ALDEIAS E ENTORNO
-  GARIMPO
-  BARRAGEM PIMENTAL
-  ALDEIA JURUNA / ARARA
-  IGARAPÉ
-  ILHA DA FAZENDA



ALAMIRA

RIO XINGU

BARRAGEM PIMENTAL

FARM DA FAZENDA

M/RATU

PAKISAMBA

Tenda

RIO PAKELAI

RIO BAKAIA