

CAPÍTULO 2 – ANDAMENTO DO PROJETO BÁSICO AMBIENTAL

Anexo 12.1.1 – 1 – Registro Fotográfico obras civis

ANEXO FOTOGRÁFICO

Registro Fotográfico

	
<p>Figura – 12.1.1 - 6 – Realização da atividade de bosqueamento mecanizado, Unidade Belo Monte - Coordenadas em UTM 22M: 412267/ 9651442</p>	<p>Figura – 12.1.1 - 7 - Derrubada de arvores mecanizada, Unidade Belo Monte - Coordenadas em UTM 22M: 413566 / 9647721</p>
	
<p>Figura – 12.1.1 - 8 - Área após realização da atividade de limpeza de resíduos, Unidade Belo Monte - Coordenadas em UTM 22M: 413566 / 9647721</p>	<p>Figura – 12.1.1 - 9 – Realização de atividade de limpeza de resíduo fino, Unidade Belo Monte - Coordenada UTM: Zona 22 M 413533/9647215</p>
	
<p>Figura 12.1.1 - 10 - Desdobramento de produto florestal proveniente da atividade de supressão vegetal, Serraria / Unidade Pimental - Coordenada UTM: Zona 22 M 400152/9620746</p>	<p>Figura 12.1.1 - 11 - Desdobramento de produto florestal proveniente da atividade de supressão vegetal, Serraria / Unidade Pimental - Coordenada UTM: Zona 22 M 400152/9620746</p>



Figura – 12.1.1 - 12 – Transporte de toras para área de esplanada, Unidade Belo Monte - Coordenadas em UTM 22M: 410081 / 9648815



Figura – 12.1.1 - 13 - Realização da atividade de romaneio de toras após derrubada de árvores - Coordenadas em UTM 22M: 410081 / 9648815



Figura – 12.1.1 - 14 – Área após realização da atividade de limpeza de resíduos, Unidade Belo Monte - Coordenadas em UTM 22M: 410188 / 9648869









Figura – 12.1.1 - 15 – Realização de atividade de limpeza de resíduos, Unidade Belo Monte - Coordenada UTM: Zona 22 M 410188 / 9648869



Figura – 12.1.1 – 16 - Produto florestal proveniente da atividade de supressão vegetal após beneficiamento, Carpintaria, Ilha Marciana / Unidade Pimental - Coordenada UTM: Zona 22 M 395131/9619230



Figura – 12.1.1 – 17 – Produto florestal proveniente da atividade de supressão vegetal após beneficiamento, Carpintaria, Ilha Marciana / Unidade Pimental - Coordenada UTM: Zona 22 M 395131/9619230

	
<p>Figura – 12.1.1 - 18 – Abertura de picada na Área de Empréstimo A10 ao Dique 10B Canteiro Bela Vista - Coordenadas em UTM 22M: 416800 / 9644530</p>	<p>Figura – 12.1.1 - 19 - Bosqueamento mecanizado, Área de Empréstimo A10 ao Dique 10B Canteiro Bela Vista - Coordenadas em UTM 22M: 416800 / 9644530</p>
	
<p>Figura – 12.1.1 - 20 - Limpeza ao redor da arvore para a realização da atividade de derrubada com motosserra, Canteiro Bela Vista - Coordenadas em UTM 22M: 418503 / 9639434</p>	<p>Figura – 12.1.1 - 21 - Realização da atividade de derrubada de arvores, Canteiro Bela Vista - Coordenadas em UTM 22M: 418503 / 9639434</p>
	
<p>Figura – 12.1.1 - 22 – Bosqueamento mecanizado com a presença da equipe responsável pelo resgate de fauna, Bota Fora 33 – Unidade Canais - Coordenadas em UTM 22M: 395825 / 9635718</p>	<p>Figura – 12.1.1 – 23 – Derrubada com motosserra, Unidade Canais - Coordenadas em UTM 22M: 395825 / 9635718</p>