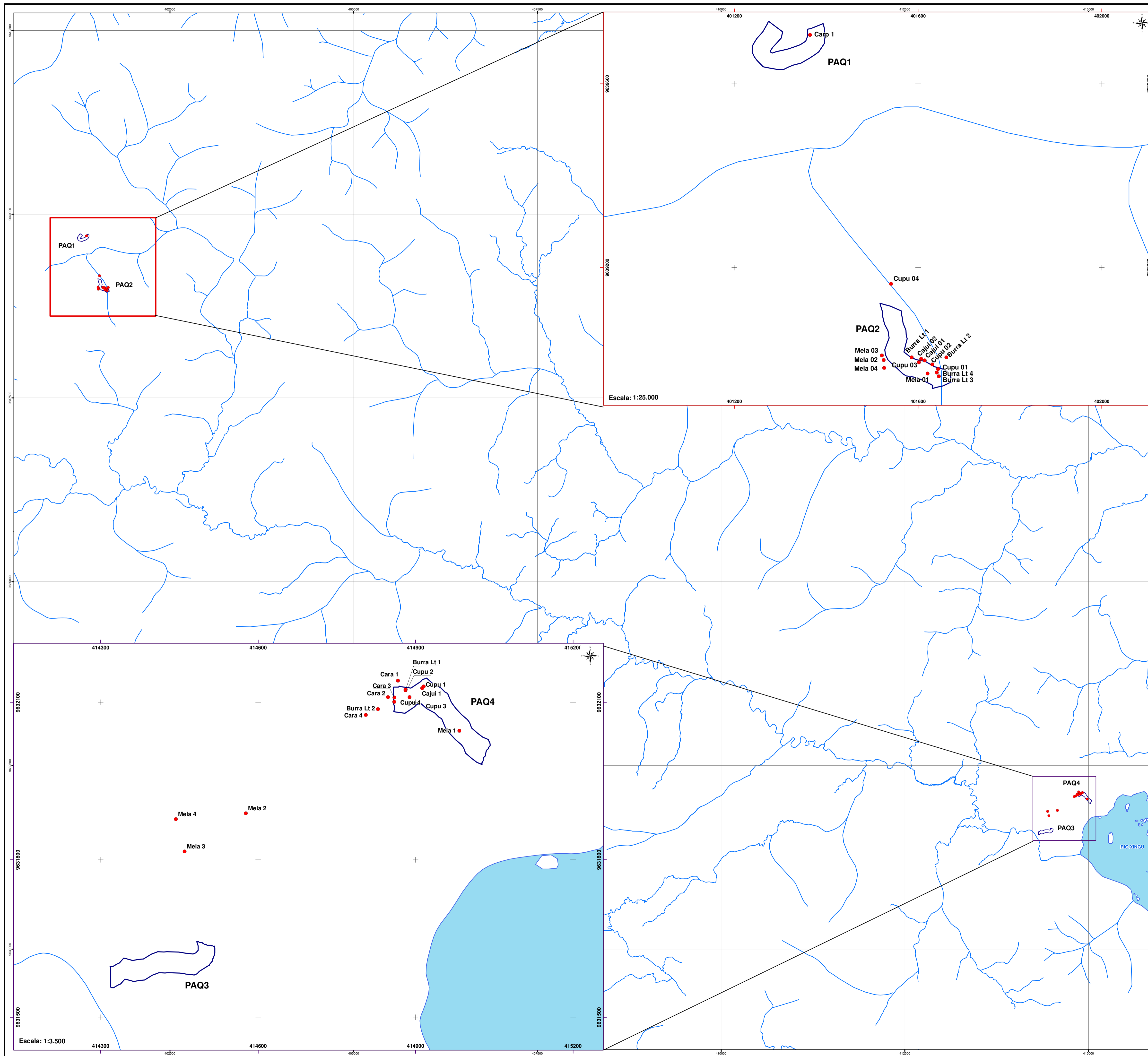


6º RELATÓRIO CONSOLIDADO DE ANDAMENTO DO PBA E DO ATENDIMENTO
DE CONDICIONANTES

CAPÍTULO 2 – ANDAMENTO DO PROJETO BÁSICO AMBIENTAL

**Anexo 11.2 – 7 – Mapa de Localização das Parcelas
Instaladas a Montante e Jusante e dos Indivíduos
Arbóreos do Monitoramento Fenológico**



LEGENDA

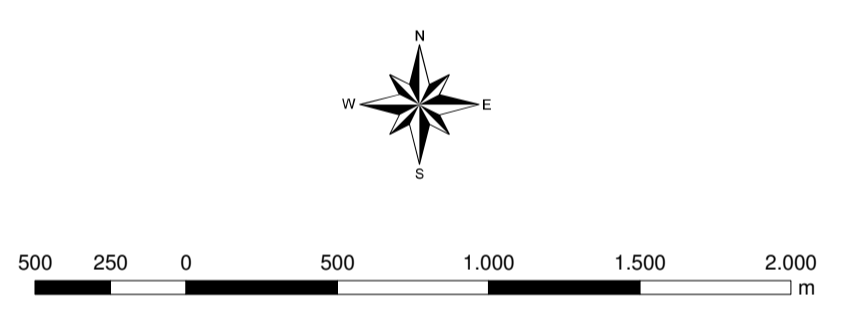
- Amostras
- Limite Amostras
- Hidrografia
- Rio Xingu

Código	Referência
PAQ1	Parcela à Montante 1
PAQ2	Parcela à Montante 2
PAQ3	Parcela à Jusante 1
PAQ4	Parcela à Jusante 2
Mela	<i>Alexa grandiflora</i>
Burra Lt	<i>Sapium marmieri</i>
Cupu	<i>Patinoa paraensis</i>
Cajui	<i>Anacardium giganteum</i>
Cara	<i>Aspidosperma excelsum</i>

FONTE

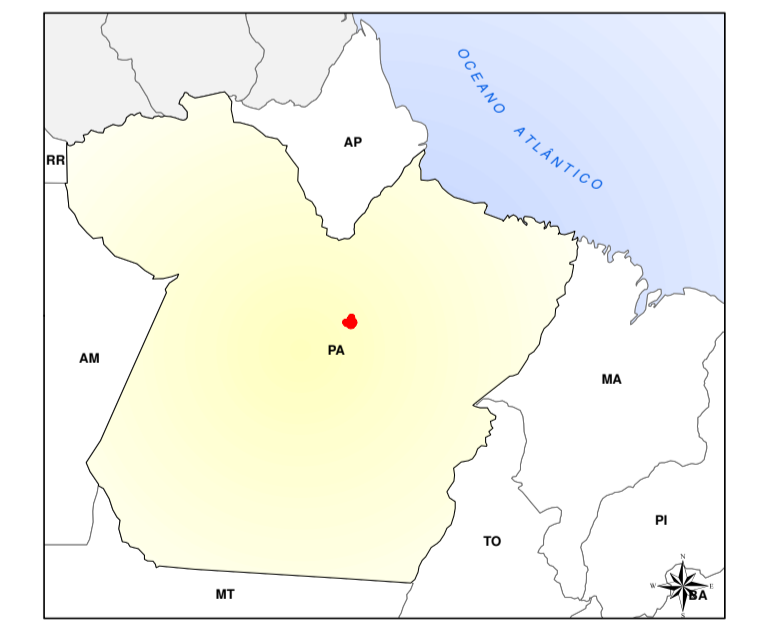
Instituto Brasileiro de Geografia e Estatística - IBGE
 Hidrografia: Agência Nacional de Águas - ANA

DADOS TÉCNICOS



MERIDIANO CENTRAL: 51° WGr.
 DATUM HORIZONTAL: SAD-69
 DATUM VERTICAL: MBITUBA-SC
 PROJEÇÃO UNIVERSAL TRANSVERSA DE MERCATOR - UTM.
 ORIGEM NO EQUADOR E MERIDIANO CENTRAL.
 ACRESCIDAS AS CONSTANTES 10.000 km E 500 km, RESPECTIVAMENTE.

LOCALIZAÇÃO



NORTE ENERGIA S.A.

MAPA:	Localização das Amostras e Indivíduos Arbóreos do Monitoramento Fenológico	DATA:	JUL / 2014
PROJETO:	Programa de Monitoramento dos Igarapés Interceptados pelos Diques	ESCALA:	1:25.000
LOCALIZAÇÃO:	Vitória do Xingu / PA	ELABORADO POR:	
RESPONSÁVEL TÉCNICO:	Eng. Florestal João de Deus P. Siqueira CREA PR. 4.057/D		