

**CAPÍTULO 2 – ANDAMENTO DO PROJETO BÁSICO AMBIENTAL DO
COMPONENTE INDÍGENA**

**Anexo 13.3 – 1 – Mapas Famílias Indígenas cadastradas
nos Igarapés Ambé, Altamira, Panelas e Orla do Xingu.**

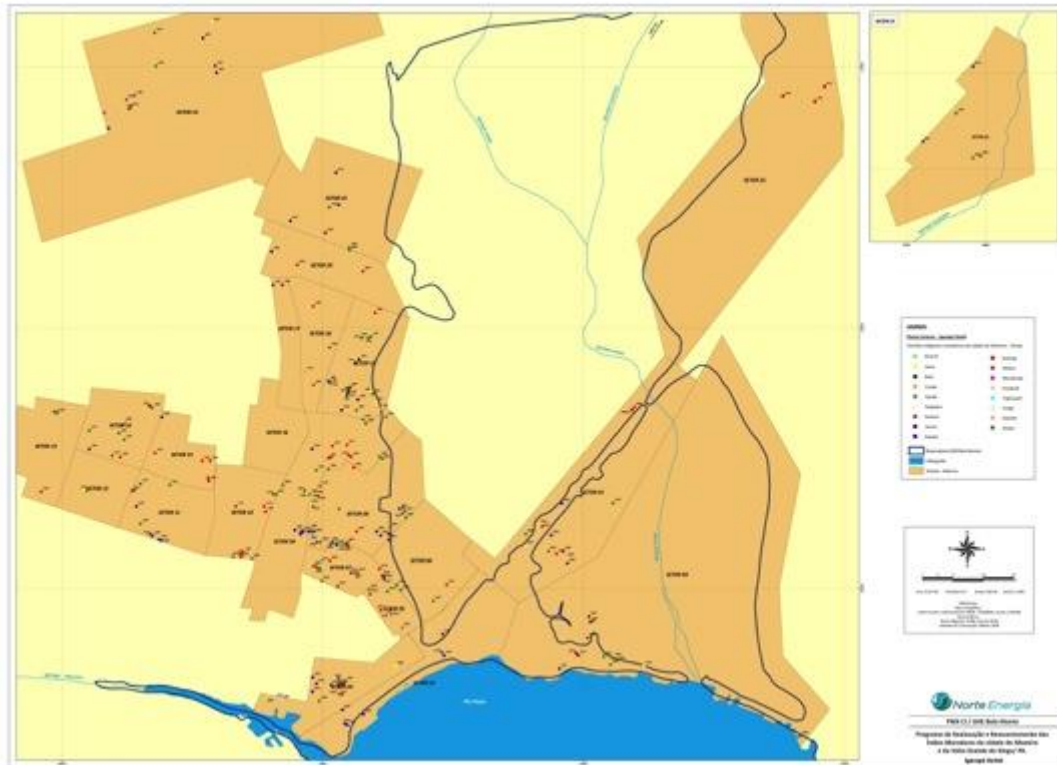


Figura 13.3 - 1– Mapa Igarapé Ambé

Fonte: PRR - Projeto de Cadastramento, Março 2011.

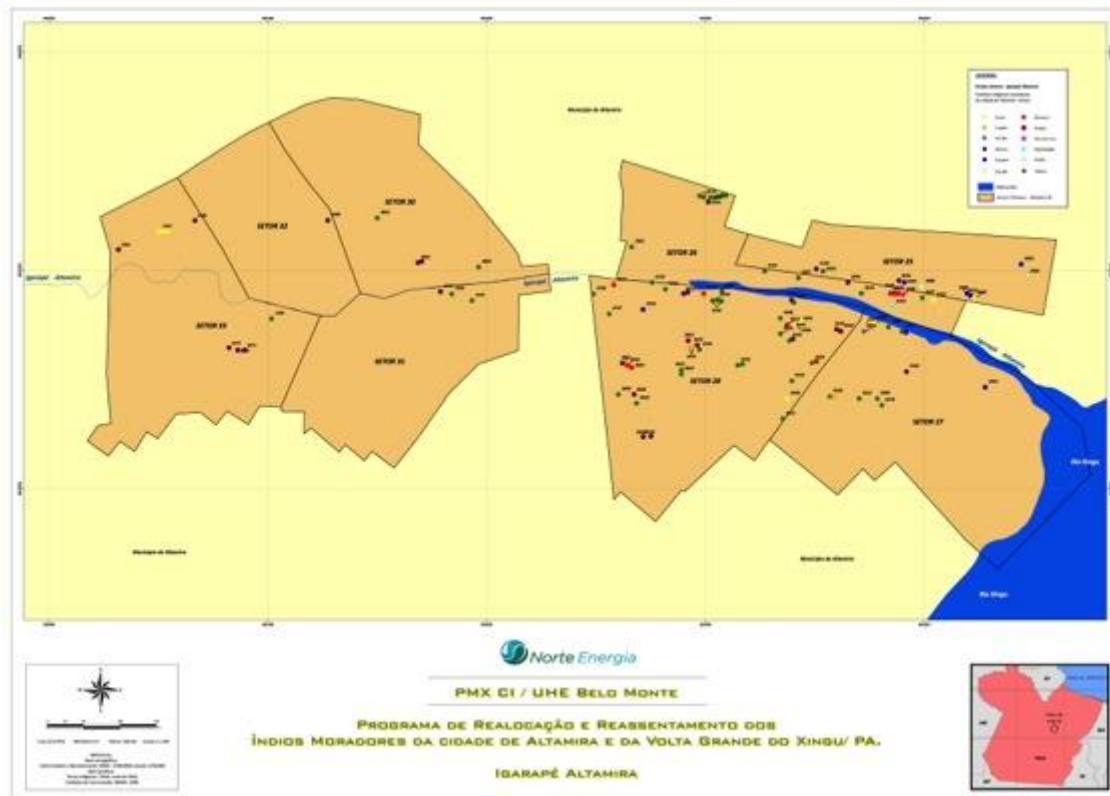


Figura 13.3 - 2 – Mapa Igarapé Altamira

Fonte: PRR - Projeto de Cadastramento, Março 2011.

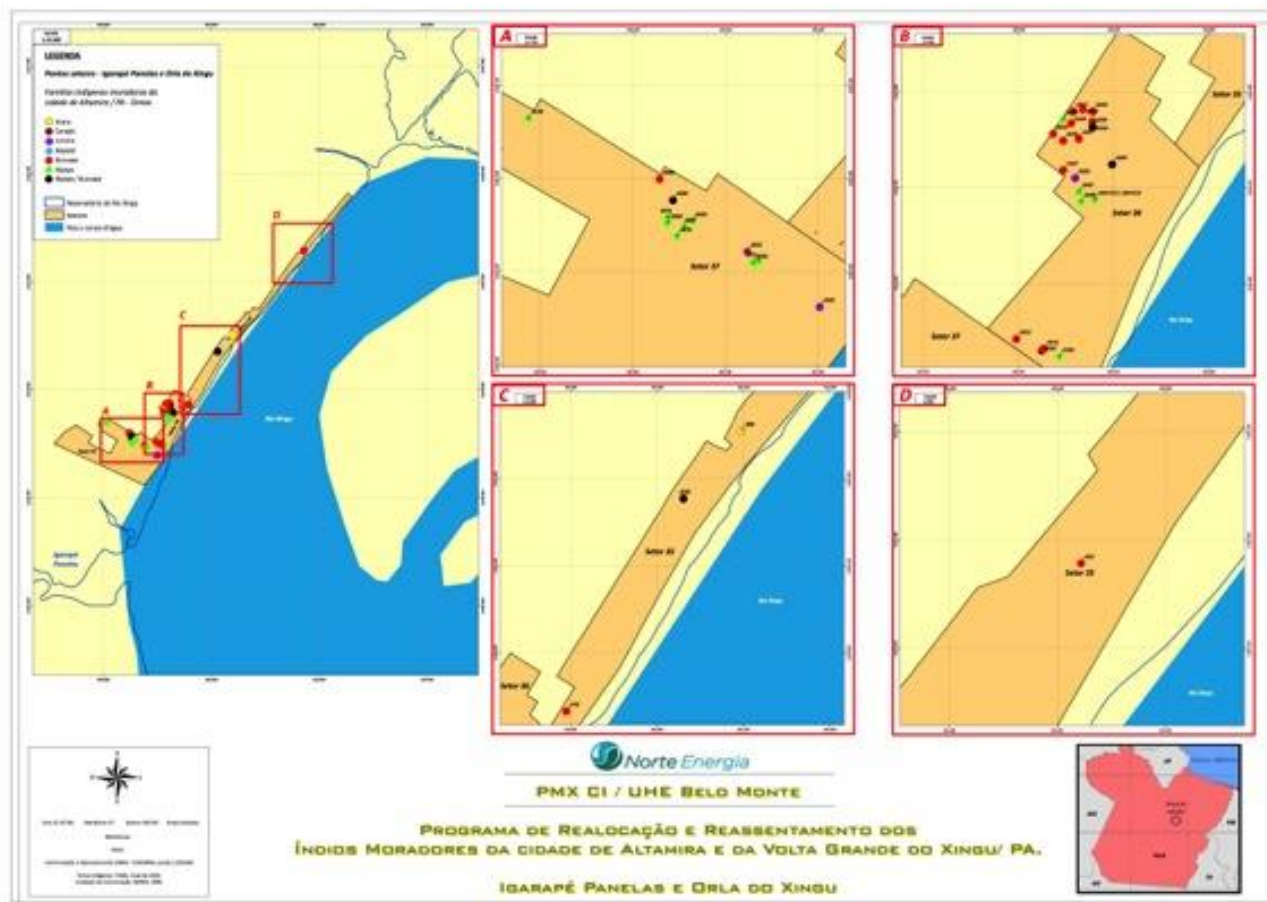


Figura 13.3 - 3 – Mapa Igarapé Panelas e Orla do Xingu

Fonte: PRR - Projeto de Cadastramento, Março 2011.