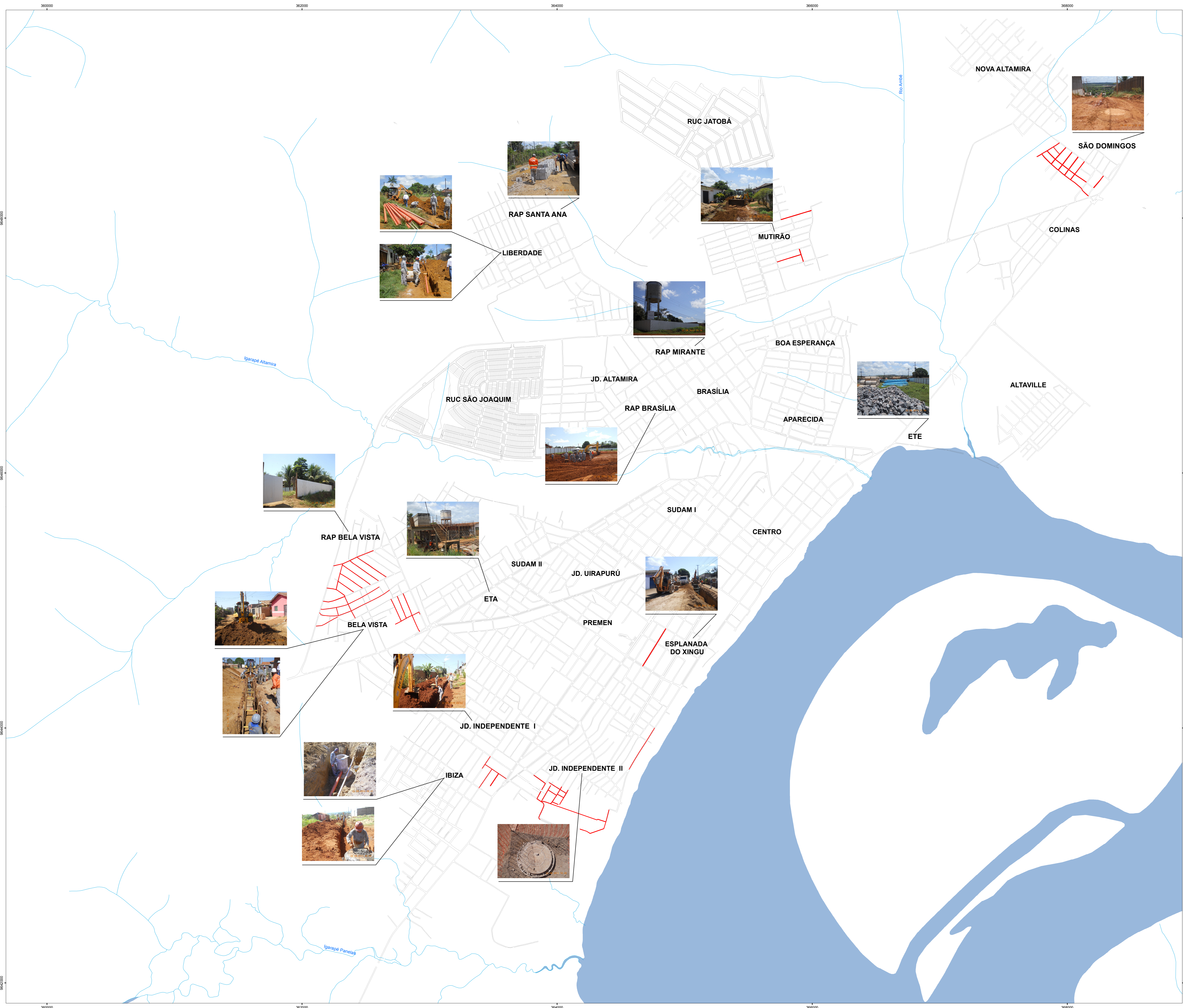


4º RELATÓRIO CONSOLIDADO DE ANDAMENTO DO PBA E DO ATENDIMENTO
DE CONDICIONANTES

CAPÍTULO 2 – ANDAMENTO DO PROJETO BÁSICO AMBIENTAL





**Anexo 5.1.9 – 1 – Localização das frentes de trabalho
do sistema de abastecimento de água e esgoto**



ESTADO DO PARÁ - PA

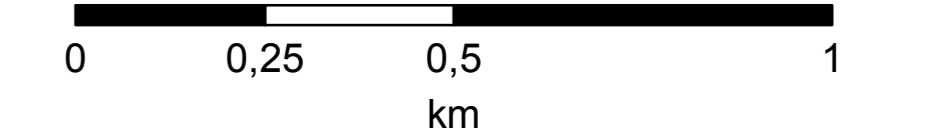



Legenda

-  Hidrografia
-  Rede de Abastecimento de Água e Esgoto
-  Vias - Altamira
-  Rio Xingu

FONTE

GEL ENGENHARIA - 2013
NORTE ENERGIA S.A.



PROJEÇÃO UNIVERSAL TRANSVERSA DE MERCATOR
DATUM: SAD 69 ZONA 22 SUL



UHE BELO MONTE
DIRETORIA SOCIOAMBIENTAL
NÚCLEO DE GESTÃO E DE INFORMAÇÃO AMBIENTAL

TÍTULO: Mapa de Implantação dos Sistemas de Abastecimento de Água e Esgotamento Sanitário em Altamira - PA

LOCALIZAÇÃO: PARÁ ESCALA: 1:10.000

DATA: 22/08/2013 DESENHO: MP-DS-003-430-001-22Ago13=A