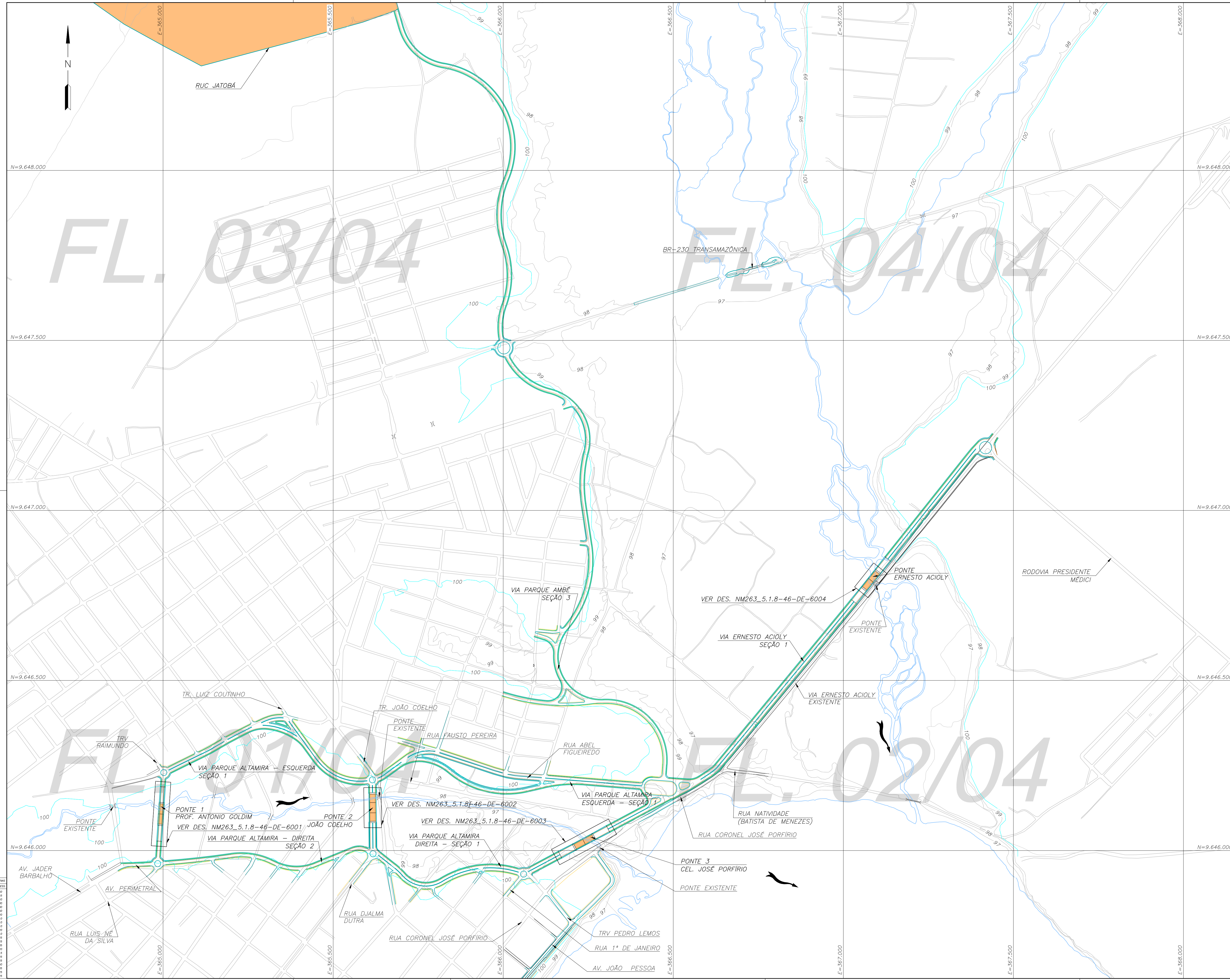


4º RELATÓRIO CONSOLIDADO DE ANDAMENTO DO PBA E DO ATENDIMENTO
DE CONDICIONANTES

CAPÍTULO 2 – ANDAMENTO DO PROJETO BÁSICO AMBIENTAL

Anexo 5.1.8 - 4 – Intervenção Viária



FL. 03/04

FL. 04/04

FL. 01/04

FL. 02/04

- NOTAS
- 1 - DIMENSÕES E ELEVAÇÕES EM METRO, EXCETO ONDE INDICADO.
 - 2 - TODAS AS VIAS PARQUES ENCONTRAM-SE NA COTA 100.
 - 3 - SEÇÕES DAS VIAS PARQUE E VIA ERNESTO ACIOLY VER FL. NM263_518-46-DE-5004.

DOCUMENTOS DE REFERÊNCIA:

PLANTA CHAVE

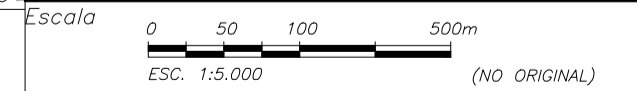
FL. 03/04	FL. 04/04
FL. 01/04	FL. 02/04

0	EMISSÃO INICIAL	RIM	RNL	DB/13
N°	Revisão	Proj.	Verif.	Data



Estudo Preliminar
UHE BELO MONTE
 Título
PARQUES IGARAPÉS ALTAMIRA E AMBÉ VIÁRIO E PONTES

PLANTA GERAL



N° Cliente

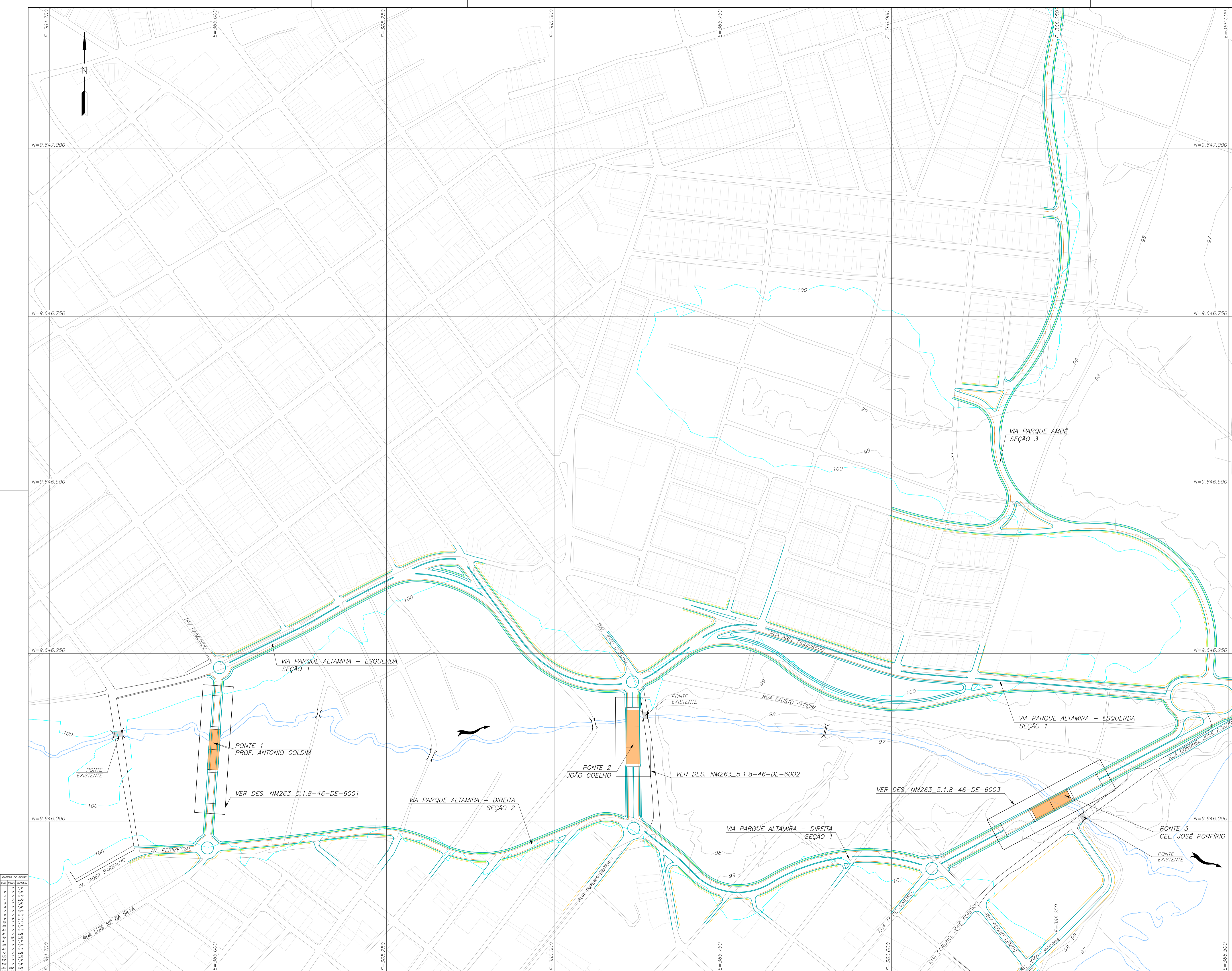
N° CNEC WorleyParsons
 NM263-5.1.8-46-DE-5000 Revisão 0

N° Projeto
 NM263-5.1.8-46-DE-5000

Verificação
 RIM

Coordenador
 Luis Antonio Medeiros da Silva - cou: 18526-4
 Engenheiro Responsável
 Marco Antonio Vilarinho - crea: 060118887-4 Data 12/08/13

FORMA DE PAVIMENTO	ESPES.
1	0,20
2	0,10
3	0,10
4	0,10
5	0,10
6	0,10
7	0,10
8	0,10
9	0,10
10	0,10
11	0,10
12	0,10
13	0,10
14	0,10
15	0,10
16	0,10
17	0,10
18	0,10
19	0,10
20	0,10
21	0,10
22	0,10
23	0,10
24	0,10
25	0,10



NUMERO DE PONTE	COEF	PROJ	ESPES
1	0,50		
2	0,40		
3	0,40		
4	0,40		
5	0,40		
6	0,40		
7	0,40		
8	0,40		
9	0,40		
10	0,40		
11	0,40		
12	0,40		
13	0,40		
14	0,40		
15	0,40		
16	0,40		
17	0,40		
18	0,40		
19	0,40		
20	0,40		
21	0,40		
22	0,40		
23	0,40		
24	0,40		
25	0,40		

- NOTAS**
- 1 - DIMENSÕES E ELEVAÇÕES EM METRO, EXCETO ONDE INDICADO.
 - 2 - TODAS AS VIAS PARQUES ENCONTRAM-SE NA COTA 100.
 - 3 - SEÇÕES DAS VIAS PARQUE E VIA ERNESTO ACIOLY VER FL. NM263_518-46-5004.

DOCUMENTOS DE REFERÊNCIA:

PLANTA CHAVE

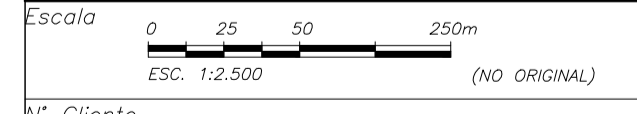
FL. 03/04	FL. 04/04
FL. 01/04	FL. 02/04

0	EMISSÃO INICIAL	RIM	RNL	08/13
N°	Revisão	Proj.	Verif.	Data

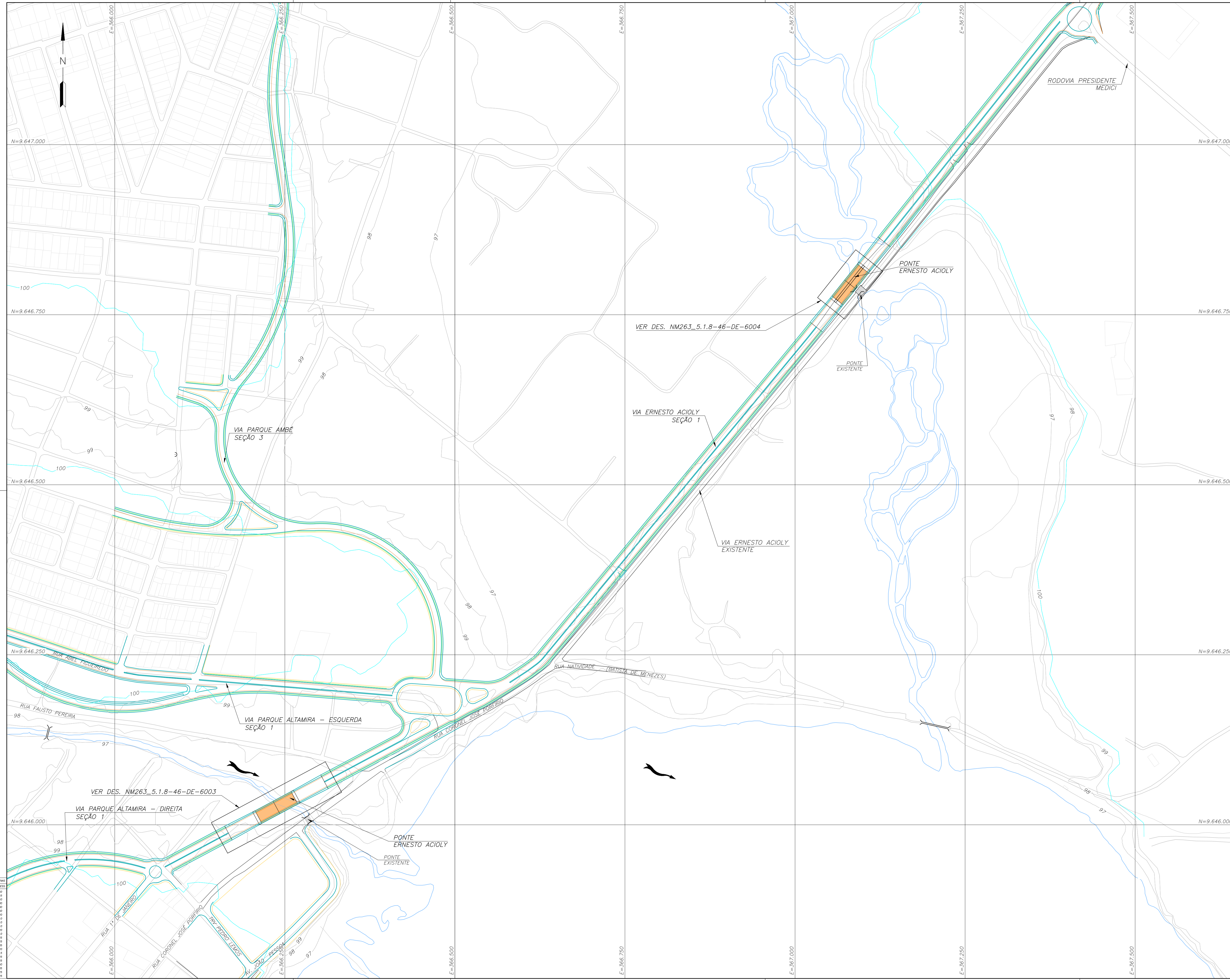


Estudo Preliminar
UHE BELO MONTE
 PARQUES IGARAPÉS ALTAMIRA E AMBÉ
 VIÁRIO E PONTES

PLANTA 1/4



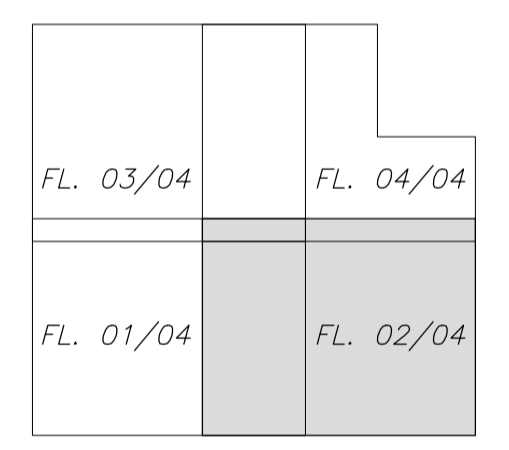
N° Cliente	
N° Projeto	Revisão 0
N° Verificação	
N° Coordenador	
Luis Antonio Medeiros da Silva - cov. 18526-4	
Engenheiro Responsável	
Marco Antonio Vilarinho - crea: 060118887-4	Data 12/08/13



- NOTAS**
- 1 - DIMENSÕES E ELEVAÇÕES EM METRO, EXCETO ONDE INDICADO.
 - 2 - TODAS AS VIAS PARQUES ENCONTRAM-SE NA COTA 100.
 - 3 - SEÇÕES DAS VIAS PARQUE E VIA ERNESTO ACIOLY VER FL. NM263_518-46-DE-5004.

DOCUMENTOS DE REFERÊNCIA:
 NM263-5.1.7-46-DE-160 - LEVANTAMENTO PLANALTIMETRICO - PLANTA.

PLANTA CHAVE

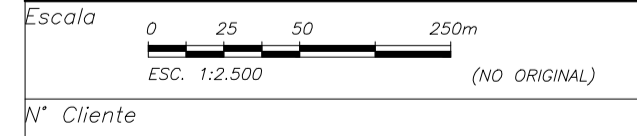


0	EMISSÃO INICIAL	RIM	RNL	DB/13
N°	Revisão	Proj.	Verif.	Data



Estudo Preliminar
UHE BELO MONTE
 Título
PARQUES IGARAPÉS ALTAMIRA E AMBÉ VIÁRIO E PONTES

PLANTA 2/4



N° Cliente

N° CNEC WorleyParsons NM263-5.1.8-46-DE-5002	Revisão 0
N° NM263-5.1.8-46-DE-5002	
Projeto RIM	
Verificação RNL	
Coordenador Luis Antonio Medeiros da Silva - cou: 18526-4	
Engenheiro Responsável Marco Antonio Vilarinho - crea: 060118887-4	Data 12/08/13

FORMA DE REVISÃO

Ordem	Data	Descrição
1	0,00	
2	0,00	
3	0,00	
4	0,00	
5	0,00	
6	0,00	
7	0,00	
8	0,00	
9	0,00	
10	0,00	
11	0,00	
12	0,00	
13	0,00	
14	0,00	
15	0,00	
16	0,00	
17	0,00	
18	0,00	
19	0,00	
20	0,00	
21	0,00	
22	0,00	
23	0,00	
24	0,00	
25	0,00	



- NOTAS**
- 1 - DIMENSÕES E ELEVÇÕES EM METRO, EXCETO ONDE INDICADO.
 - 2 - TODAS AS VIAS PARQUES ENCONTRAM-SE NA COTA 100.
 - 3 - SEÇÕES DAS VIAS PARQUE E VIA ERNESTO ACIOLY VER FL. NM263_518-46-DE-5004.

DOCUMENTOS DE REFERÊNCIA:

PLANTA CHAVE

FL. 03/04	FL. 04/04
FL. 01/04	FL. 02/04

0	EMISSÃO INICIAL	RIM	RNL	08/13
N°	Revisão	Proj.	Verif.	Data



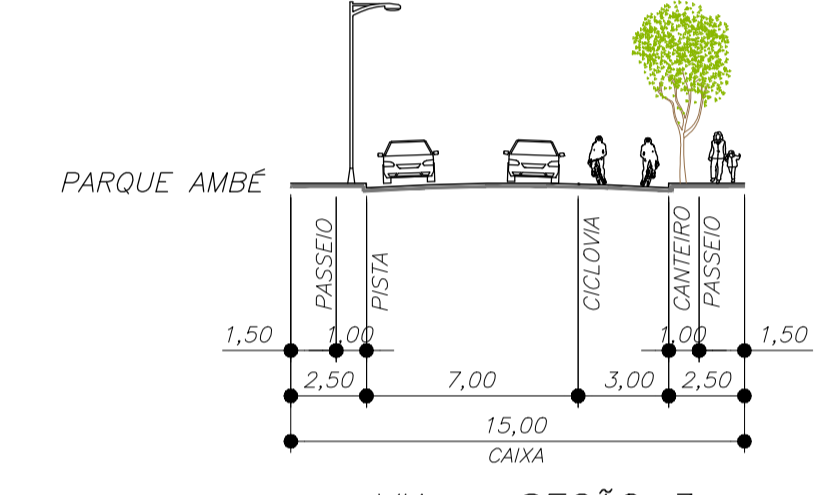
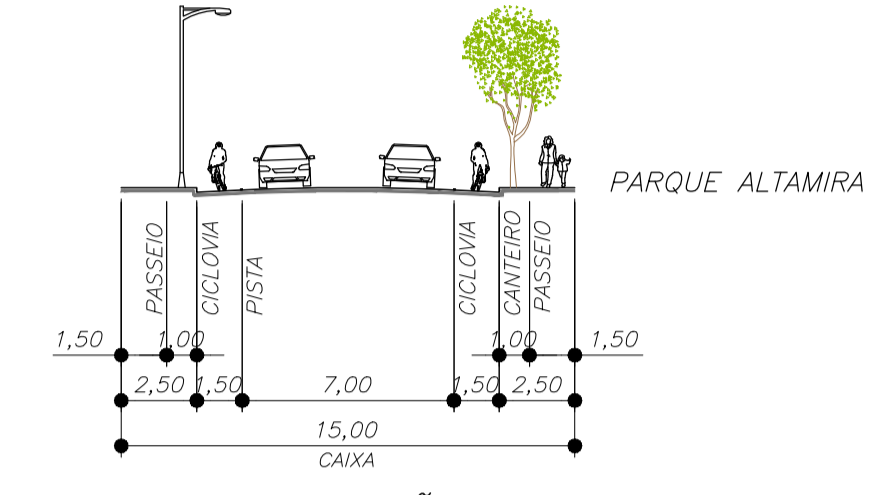
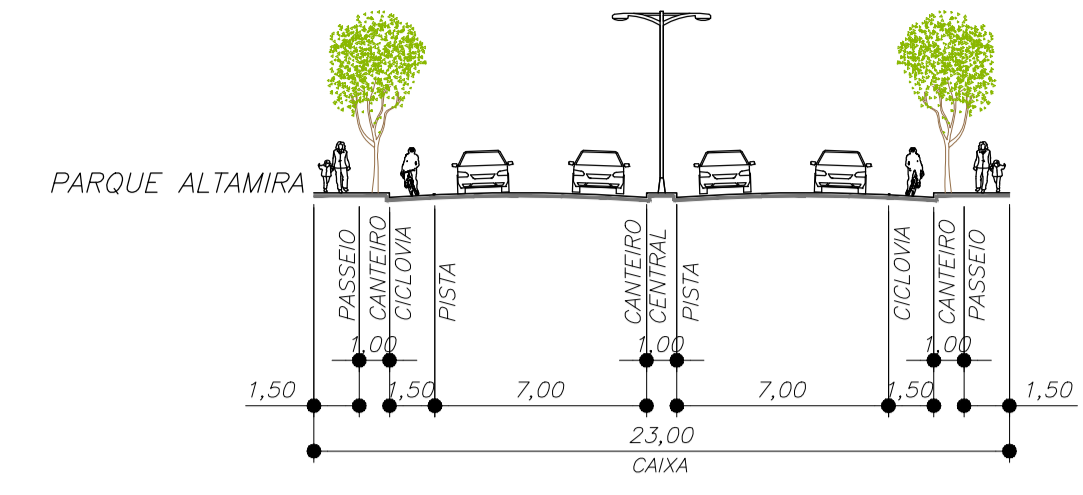
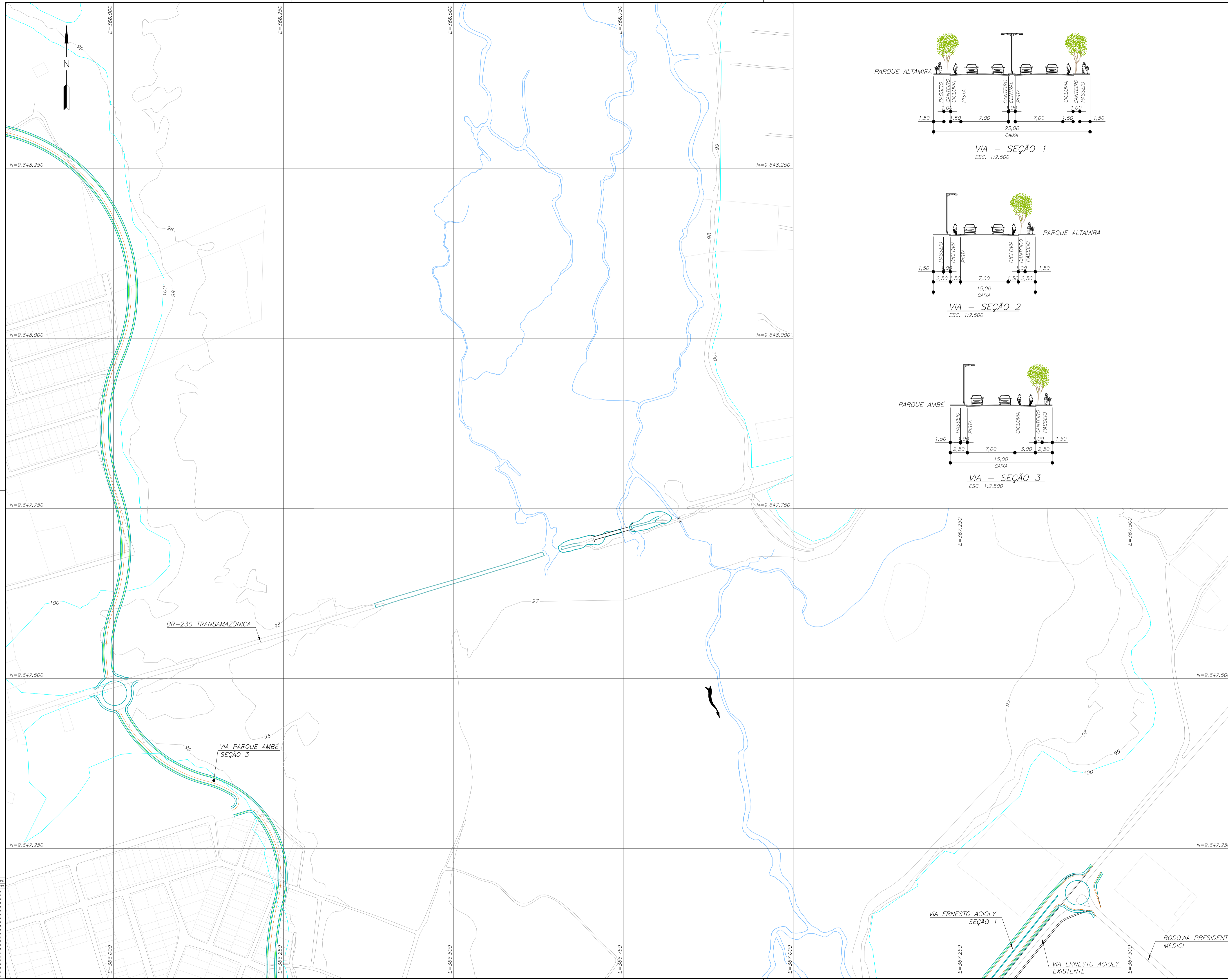
Estudo Preliminar
UHE BELO MONTE
 Título
PARQUES IGARAPÉS ALTAMIRA E AMBÉ VIÁRIO

PLANTA 3/4
 Escala 0 25 50 250m
 ESC. 1:2.500 (NO ORIGINAL)

N° Cliente	CNEC WorleyParsons	Revisão	0
N°	NM263-5.1.8-46-DE-5003		
N°	NM263-5.1.8-46-DE-5003		
Projeto	RIM		
Verificação	RNL		
Coordenador	Luis Antonio Medeiros da Silva - cou: 18526-4		
Engenheiro Responsável	Marco Antonio Vilarinho - crea: 060118887-4	Data	12/08/13

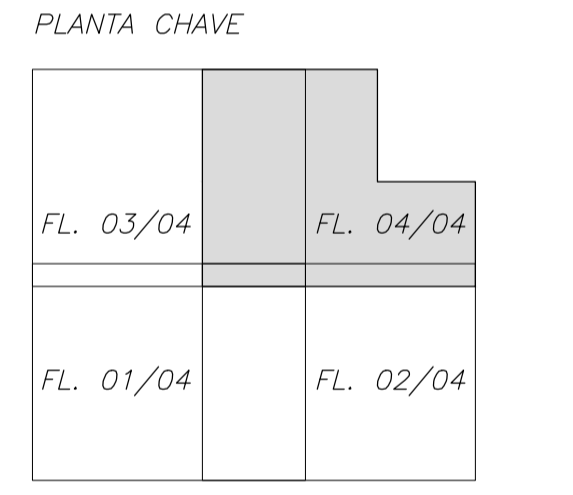
FORMA DE PLANOS

NUM	PROJ	ESPES
1	7	0,50
2	7	0,40
3	7	0,40
4	7	0,40
5	7	0,40
6	7	0,40
7	7	0,40
8	7	0,40
9	7	0,40
10	7	0,40
11	7	0,40
12	7	0,40
13	7	0,40
14	7	0,40
15	7	0,40
16	7	0,40
17	7	0,40
18	7	0,40
19	7	0,40
20	7	0,40
21	7	0,40
22	7	0,40
23	7	0,40
24	7	0,40
25	7	0,40



- NOTAS**
- 1 - DIMENSÕES E ELEVAÇÕES EM METRO, EXCETO ONDE INDICADO.
 - 2 - TODAS AS VIAS PARQUES ENCONTRAM-SE NA COTA 100.

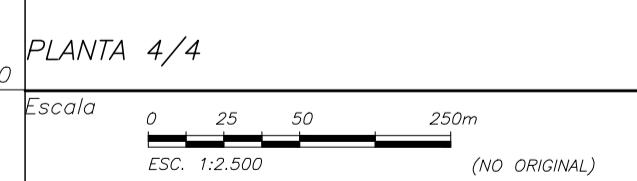
DOCUMENTOS DE REFERÊNCIA:



0	EMISSÃO INICIAL	RIM	RNL	DB/13
N°	Revisão	Proj.	Verif.	Data



Estudo Preliminar
UHE BELO MONTE
 Título
PARQUES IGARAPÉS ALTAMIRA E AMBÉ VIÁRIO E SEÇÕES



N° Cliente

N° CNEC WorleyParsons
 NM263-5.1.8-46-DE-5004 Revisão 0

N° Projeto
 NM263-5.1.8-46-DE-5004

Verificação RIM

Verificação RNL

Coordenador
 Luis Antonio Medeiros da Silva - cou: 18526-4
 Engenheiro Responsável
 Marco Antonio Vilarinho - cre: 060118887-4 Data 12/08/13

PLANILHA DE REVISÃO

Ordem	Data	Descrição
1	0,00	
2	0,40	
3	0,40	
4	0,40	
5	0,80	
6	0,80	
7	0,20	
8	0,10	
9	0,10	
10	1,20	
11	0,10	
12	0,25	
13	0,25	
14	0,25	
15	0,35	
16	0,35	
17	0,15	
18	0,25	
19	0,35	
20	0,35	
21	0,25	
22	0,25	
23	0,25	