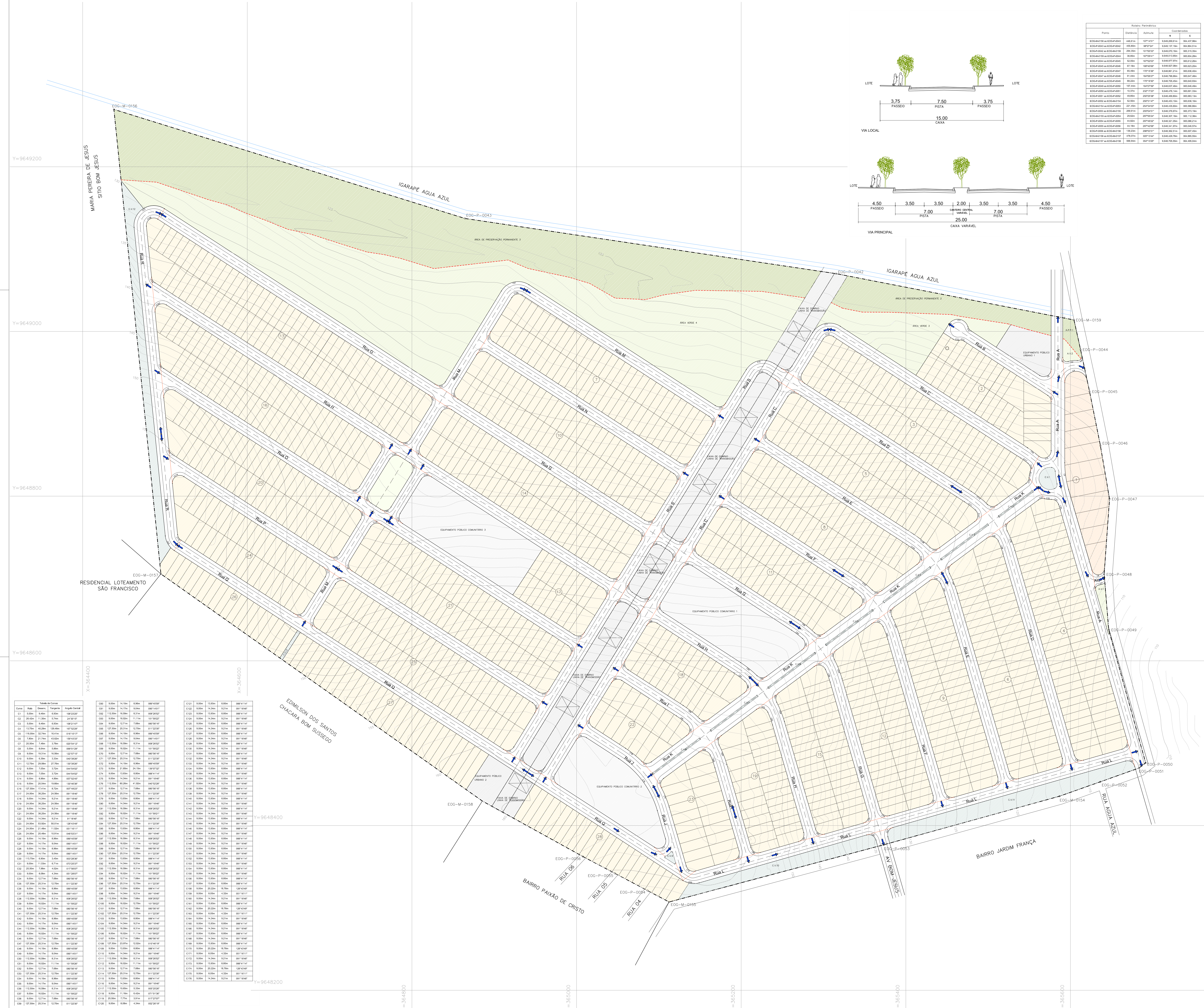


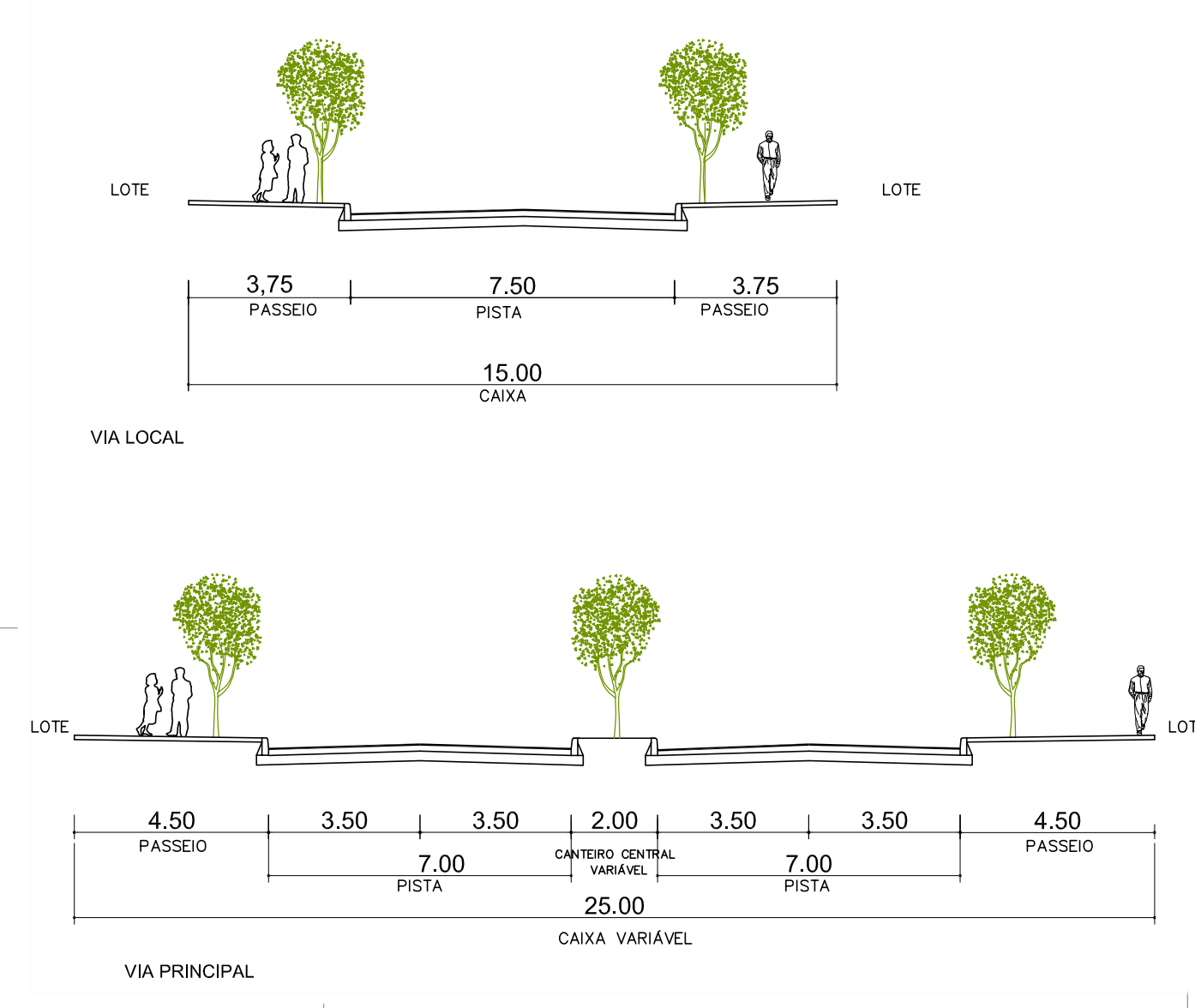
4º RELATÓRIO CONSOLIDADO DE ANDAMENTO DO PBA E DO ATENDIMENTO
DE CONDICIONANTES

CAPÍTULO 2 – ANDAMENTO DO PROJETO BÁSICO AMBIENTAL

Anexo 5.1.7 – 2 – Projeto Urbanístico RUC Jatobá



Plano	Descrição	Área (m²)	Coordenadas	
			X	Y
EQUPUB-001	Equipamento Público Urbano	48.000	100.000	100.000
EQUPUB-002	Equipamento Público Urbano	48.000	100.000	100.000
EQUPUB-003	Equipamento Público Urbano	48.000	100.000	100.000
EQUPUB-004	Equipamento Público Urbano	48.000	100.000	100.000
EQUPUB-005	Equipamento Público Urbano	48.000	100.000	100.000
EQUPUB-006	Equipamento Público Urbano	48.000	100.000	100.000
EQUPUB-007	Equipamento Público Urbano	48.000	100.000	100.000
EQUPUB-008	Equipamento Público Urbano	48.000	100.000	100.000
EQUPUB-009	Equipamento Público Urbano	48.000	100.000	100.000
EQUPUB-010	Equipamento Público Urbano	48.000	100.000	100.000
EQUPUB-011	Equipamento Público Urbano	48.000	100.000	100.000
EQUPUB-012	Equipamento Público Urbano	48.000	100.000	100.000
EQUPUB-013	Equipamento Público Urbano	48.000	100.000	100.000
EQUPUB-014	Equipamento Público Urbano	48.000	100.000	100.000
EQUPUB-015	Equipamento Público Urbano	48.000	100.000	100.000
EQUPUB-016	Equipamento Público Urbano	48.000	100.000	100.000
EQUPUB-017	Equipamento Público Urbano	48.000	100.000	100.000
EQUPUB-018	Equipamento Público Urbano	48.000	100.000	100.000
EQUPUB-019	Equipamento Público Urbano	48.000	100.000	100.000
EQUPUB-020	Equipamento Público Urbano	48.000	100.000	100.000



QUADRO DE ÁREAS				
Especificações	Nº. de unidades	Área (m²)	%	
1 Área dos Lotes	1.240	504.067,91	56,99%	
1.1 Área Residencial Unifamiliar (lote mínimo 300,00m²)	1.240	504.067,91	55,75%	
QUADRA 2	34	11.481,22		
QUADRA 3	63	11.481,22		
QUADRA 4	66	19.692,27		
QUADRA 5	56	17.633,83		
QUADRA 6	60	18.585,23		
QUADRA 7	62	19.171,80		
QUADRA 8	48	15.478,34		
QUADRA 9	53	16.832,18		
QUADRA 10	62	13.322,82		
QUADRA 11	62	19.171,80		
QUADRA 12	46	14.779,52		
QUADRA 13	64	26.163,30		
QUADRA 14	62	19.171,80		
QUADRA 15	39	12.726,65		
QUADRA 16	64	20.449,83		
QUADRA 17	20	6.450,81		
QUADRA 18	27	9.211,79		
QUADRA 19	29	10.973,45		
QUADRA 20	55	17.672,03		
QUADRA 21	62	19.171,80		
QUADRA 22	17	6.856,25		
QUADRA 23	21	8.320,69		
QUADRA 24	41	13.616,63		
QUADRA 25	62	19.171,80		
QUADRA 26	20	6.593,50		
QUADRA 27	30	12.319,40		
QUADRA 28	24	8.869,65		
QUADRA 1	11	8.788,93		
1.2 Área de Uso Misto	11	8.788,93	1,24%	
2 Total de Áreas Públicas	304.894,90	43,01%		
2.1 Sistema Viário	197.681,71	27,88%		
2.1.1 Canalização viária	15.547,07	2,19%		
2.1.2 Lento carroçável / calçada	182.134,64	25,69%		
2.2 Área Institucional (Equipamento Público)	35.818,56	5,92%		
2.2.1 Equipamento Público Urbano	4.507,15	0,64%		
EQUIPAMENTO PÚBLICO URBANO 1	2.634,66	0,37%		
EQUIPAMENTO PÚBLICO URBANO 2	1.872,50	0,26%		
2.2.2 Equipamento Público Comunitário	31.311,40	4,39%		
EQUIPAMENTO PÚBLICO COMUNITÁRIO 1	11.167,30	1,58%		
EQUIPAMENTO PÚBLICO COMUNITÁRIO 2	8.600,90	1,23%		
EQUIPAMENTO PÚBLICO COMUNITÁRIO 3	11.543,20	1,59%		
2.3 Espaços Livres de Uso Público	71.594,63	10,10%		
2.3.1 Áreas Verdes	69.529,23	9,81%		
ÁREA VERDE 1	421,44	0,06%		
ÁREA VERDE 2	3.942,20	0,55%		
ÁREA VERDE 3	7.764,87	1,10%		
ÁREA VERDE 4	60.999,78	8,60%		
2.3.2 Sistema de Lazer	2.065,34	0,29%		
SISTEMA DE LAZER 1	2.065,34	0,29%		
3 Área Total Loteada	708.962,81	100,00%		
4 Área de Preservação Permanente	60.209,01			
5 Linhão	21.825,18			
6 Área Total da Gleba	790.197,00			

Legenda	
---	Divisa da gleba
---	Curva de Nível
---	Área de Uso Misto
---	Residencial
---	Uso Misto
---	Linha
---	Equipamento Público Comunitário
---	Equipamento Público Urbano
---	Canalização Viária
---	Sistema de Lazer
---	Áreas Verdes
---	Áreas de Preservação Permanente
---	Ponto Alto - Ruas
---	Ponto Baixo - Ruas
---	Sentido do trânsito - Ruas

UHE BELO MONTE

Elaboração por: _____

Nome: NM263-5.1.7-46-DE-101 Escala: 1:1.500 Revisor: 06

Elaboração: Hélio Mítica Neto Verificação/Aprovação: Cyro Pacheco/Jacqueline Louber

Responsável Técnico: Marco Antonio Vilarinho Data: abril/2013

ÁREA AGROINDUSTRIAL JATOBÁ
Projeto de Parcelamento
(Implantação Geral - folha 02/04)

REVISÕES	
5	
4	
3	
2	
1	
0	
Nº	DESCRIÇÃO DATA

ASSUNTO: PROJETO DE PARCELAMENTO URBANIZAÇÃO - IMPLANTAÇÃO GERAL FOLHA 02/04

EMPREENHIMENTO: ÁREA AGROINDUSTRIAL JATOBÁ

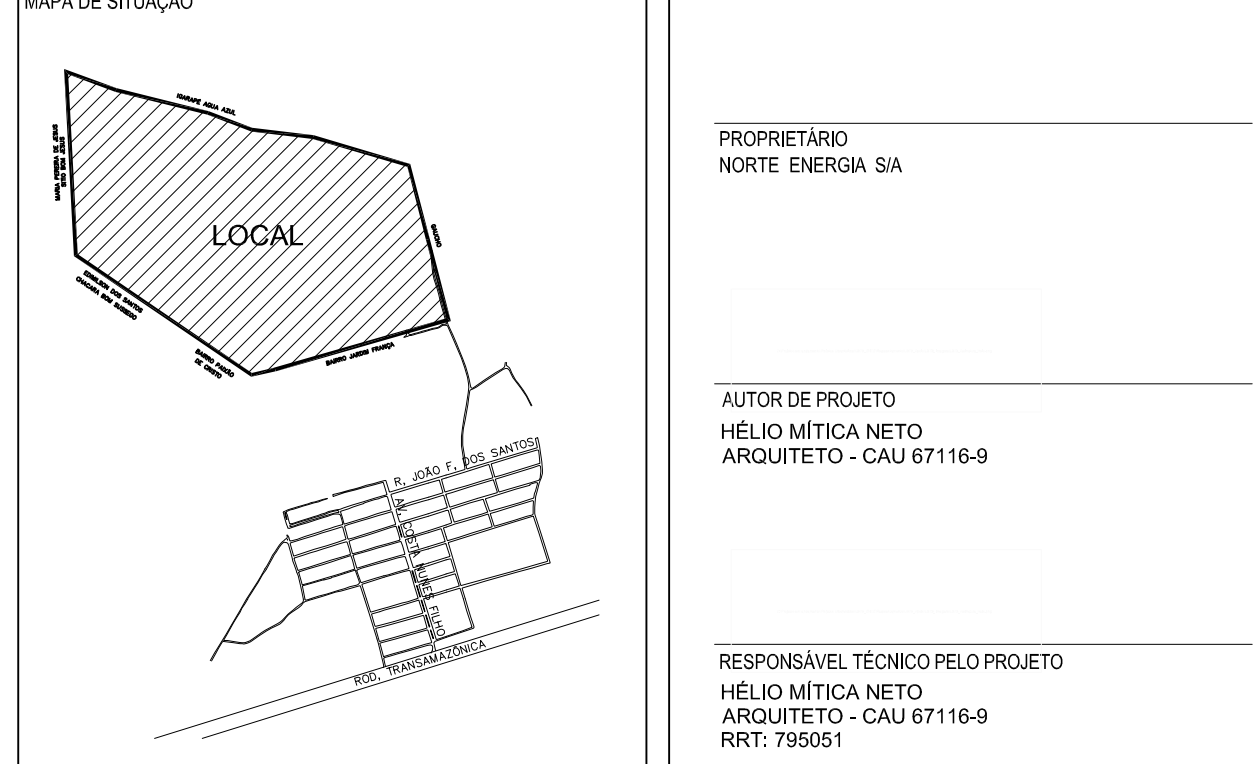
TERRA URBANISMO: Avenida Padua de Moraes, 2587 - Alto de Pinheiros - São Paulo - SP (11) 4323-5088

PROPRIETÁRIO: NORTE ENERJA SA

AUTOR DO PROJETO: HÉLIO MÍTICA NETO ARQUITETO - CAU 07116-B-9

RESPONSÁVEL TÉCNICO PELO PROJETO: HÉLIO MÍTICA NETO ARQUITETO - CAU 07116-B-9 RRT: 795051

ESCALA: 1:1.500 DATA: abril 2013



OBS:

Coord	Coord	Coord	Coord
C01 8.994 14.764 8.994 08914937	C02 8.994 14.764 8.994 08914937	C03 8.994 14.764 8.994 08914937	C04 112.004 16.084 8.994 00025252
C05 26.004 11.004 8.994 29191117	C06 8.994 16.024 11.114 10119222	C07 8.994 16.024 11.114 10119222	C08 8.994 16.024 11.114 10119222
C09 8.994 8.994 8.994 08914937	C10 8.994 16.024 11.114 10119222	C11 8.994 16.024 11.114 10119222	C12 14.764 16.084 108.494 10119222
C13 16.084 16.084 108.494 10119222	C14 8.994 16.024 11.114 10119222	C15 8.994 16.024 11.114 10119222	C16 16.084 16.084 108.494 10119222
C17 16.084 16.084 108.494 10119222	C18 8.994 16.024 11.114 10119222	C19 8.994 16.024 11.114 10119222	C20 26.004 11.004 8.994 29191117
C21 8.994 8.994 8.994 08914937	C22 8.994 16.024 11.114 10119222	C23 8.994 16.024 11.114 10119222	C24 8.994 16.024 11.114 10119222
C25 16.084 16.084 108.494 10119222	C26 8.994 16.024 11.114 10119222	C27 8.994 16.024 11.114 10119222	C28 8.994 16.024 11.114 10119222
C29 8.994 16.024 11.114 10119222	C30 8.994 16.024 11.114 10119222	C31 8.994 16.024 11.114 10119222	C32 8.994 16.024 11.114 10119222
C33 16.084 16.084 108.494 10119222	C34 8.994 16.024 11.114 10119222	C35 8.994 16.024 11.114 10119222	C36 8.994 16.024 11.114 10119222
C37 8.994 16.024 11.114 10119222	C38 8.994 16.024 11.114 10119222	C39 8.994 16.024 11.114 10119222	C40 8.994 16.024 11.114 10119222
C41 8.994 16.024 11.114 10119222	C42 8.994 16.024 11.114 10119222	C43 8.994 16.024 11.114 10119222	C44 8.994 16.024 11.114 10119222
C45 8.994 16.024 11.114 10119222	C46 8.994 16.024 11.114 10119222	C47 8.994 16.024 11.114 10119222	C48 8.994 16.024 11.114 10119222
C49 8.994 16.024 11.114 10119222	C50 8.994 16.024 11.114 10119222	C51 8.994 16.024 11.114 10119222	C52 8.994 16.024 11.114 10119222
C53 8.994 16.024 11.114 10119222	C54 8.994 16.024 11.114 10119222	C55 8.994 16.024 11.114 10119222	C56 8.994 16.024 11.114 10119222
C57 8.994 16.024 11.114 10119222	C58 8.994 16.024 11.114 10119222	C59 8.994 16.024 11.114 10119222	C60 8.994 16.024 11.114 10119222
C61 8.994 16.024 11.114 10119222	C62 8.994 16.024 11.114 10119222	C63 8.994 16.024 11.114 10119222	C64 8.994 16.024 11.114 10119222
C65 8.994 16.024 11.114 10119222	C66 8.994 16.024 11.114 10119222	C67 8.994 16.024 11.114 10119222	C68 8.994 16.024 11.114 10119222
C69 8.994 16.024 11.114 10119222	C70 8.994 16.024 11.114 10119222	C71 8.994 16.024 11.114 10119222	C72 8.994 16.024 11.114 10119222
C73 8.994 16.024 11.114 10119222	C74 8.994 16.024 11.114 10119222	C75 8.994 16.024 11.114 10119222	C76 8.994 16.024 11.114 10119222
C77 8.994 16.024 11.114 10119222	C78 8.994 16.024 11.114 10119222	C79 8.994 16.024 11.114 10119222	C80 8.994 16.024 11.114 10119222
C81 8.994 16.024 11.114 10119222	C82 8.994 16.024 11.114 10119222	C83 8.994 16.024 11.114 10119222	C84 8.994 16.024 11.114 10119222
C85 8.994 16.024 11.114 10119222	C86 8.994 16.024 11.114 10119222	C87 8.994 16.024 11.114 10119222	C88 8.994 16.024 11.114 10119222
C89 8.994 16.024 11.114 10119222	C90 8.994 16.024 11.114 10119222	C91 8.994 16.024 11.114 10119222	C92 8.994 16.024 11.114 10119222
C93 8.994 16.024 11.114 10119222	C94 8.994 16.024 11.114 10119222	C95 8.994 16.024 11.114 10119222	C96 8.994 16.024 11.114 10119222
C97 8.994 16.024 11.114 10119222	C98 8.994 16.024 11.114 10119222	C99 8.994 16.024 11.114 10119222	C100 8.994 16.024 11.114 10119222

Coord	Coord	Coord	Coord
C101 8.994 14.764 8.994 08914937	C102 8.994 14.764 8.994 08914937	C103 8.994 14.764 8.994 08914937	C104 112.004 16.084 8.994 00025252
C105 26.004 11.004 8.994 29191117	C106 8.994 16.024 11.114 10119222	C107 8.994 16.024 11.114 10119222	C108 8.994 16.024 11.114 10119222
C109 8.994 8.994 8.994 08914937	C110 8.994 16.024 11.114 10119222	C111 8.994 16.024 11.114 10119222	C112 14.764 16.084 108.494 10119222
C113 16.084 16.084 108.494 10119222	C114 8.994 16.024 11.114 10119222	C115 8.994 16.024 11.114 10119222	C116 16.084 16.084 108.494 10119222
C117 16.084 16.084 108.494 10119222	C118 8.994 16.024 11.114 10119222	C119 8.994 16.024 11.114 10119222	C120 26.004 11.004 8.994 29191117
C121 8.994 8.994 8.994 08914937	C122 8.994 16.024 11.114 10119222	C123 8.994 16.024 11.114 10119222	C124 8.994 16.024 11.114 10119222
C125 16.084 16.084 108.494 10119222	C126 8.994 16.024 11.114 10119222	C127 8.994 16.024 11.114 10119222	C128 8.994 16.024 11.114 10119222
C129 8.994 16.024 11.114 10119222	C130 8.994 16.024 11.114 10119222	C131 8.994 16.024 11.114 10119222	C132 8.994 16.024 11.114 10119222
C133 16.084 16.084 108.494 10119222	C134 8.994 16.024 11.114 10119222	C135 8.994 16.024 11.114 10119222	C136 8.994 16.024 11.114 10119222
C137 8.994 16.024 11.114 10119222	C138 8.994 16.024 11.114 10119222	C139 8.994 16.024 11.114 10119222	C140 8.994 16.024 11.114 10119222
C141 8.994 16.024 11.114 10119222	C142 8.994 16.024 11.114 10119222	C143 8.994 16.024 11.114 10119222	C144 8.994 16.024 11.114 10119222
C145 8.994 16.024 11.114 10119222	C146 8.994 16.024 11.114 10119222	C147 8.994 16.024 11.114 10119222	C148 8.994 16.024 11.114 10119222
C149 8.994 16.024 11.114 10119222	C150 8.994 16.024 11.114 10119222	C151 8.994 16.024 11.114 10119222	C152 8.994 16.024 11.114 101