

4º RELATÓRIO CONSOLIDADO DE ANDAMENTO DO PBA E DO ATENDIMENTO
DE CONDICIONANTES

CAPÍTULO 2 – ANDAMENTO DO PROJETO BÁSICO AMBIENTAL

**Anexo 3.1 – 1 – Registro fotográfico das atividades de
controle ambiental intrínseco afetas a vias de acesso**

ANEXO FOTOGRAFICO

Anexo 3.1 – 1 – Registro fotográfico das atividades de controle ambiental intrínseco afetas a vias de acesso.







	
<p>Figura - 1 – Acesso da Vila 37 ao Muro Esquerdo da Barragem no Sítio Belo Monte</p>	<p>Figura - 2 – Acesso que interliga a portaria ao <i>Plant</i> definitivo no Sítio Pimental</p>
	
<p>Figura - 3 – Hidrossemeadura no talude do acesso</p>	<p>Figura - 4 – Hidrossemeadura no talude do acesso</p>
	
<p>Figura - 5 – Enrocamento de rocha para controle de processo erosivo no acesso</p>	<p>Figura - 6 – Sistemas de drenagem e enrocamento de rocha para controle de processo erosivo no acesso</p>



Figura - 7 – Umectação de vias no canteiro Belo Monte



Figura - 8 – Umectação de vias no canteiro Belo Monte



Figura - 9 – Umectação de vias no canteiro de Pimental



Figura - 10 – Umectação de vias no canteiro de Pimental



Figura - 11 – Umectação de vias no canteiro de Canais



Figura - 12 – Acesso ao Dique 6 no Sítio Belo Monte