 <p>CCBM CONSORCIO CONSTRUTOR BELO MONTE</p>	MONITORAMENTO DAS ÁREAS EM RECUPERAÇÃO ECOLÓGICA	Unidade: <i>Belo Monte</i>
		Local: <i>Travessão 27</i>

Coordenadas UTM Fuso 22M	Longitude (E): <i>0400654</i>	Latitude (N): <i>9635376</i>	Parcela n°: <i>T27- R1</i>	Data: <i>24/09/2012</i>
---	---	--	--------------------------------------	-----------------------------------


Responsável pelo levantamento:
Jacqueline Carvalho / Cleder Nôia

MÊS	LOCAL	ÁREA EM m ²	DESCRIÇÃO DAS ESPÉCIES DE FAUNA AVISTADAS NA ÁREA EM RECUPERAÇÃO ECOLÓGICA	ESPÉCIES VEGETAIS IDENTIFICADAS
<i>Set/12</i>	<i>T27</i>	<i>39.475 m²</i>	<i>Avifauna local.</i>	<i>Panica, jarana, açai, junbeba, camarão e sapucaia.</i>
Observações:				

Assinatura do responsável:
Jacqueline / Cleder

Jacqueline
 Consórcio Construtor Belo Monte
 Jacqueline Benevides Carvalho
 Analista de Meio Ambiente
 QMSSRS - Unidade Belo Monte

Cleder
 Consórcio Construtor Belo Monte
 Cleder Nôia Pereira
 Analista de Meio Ambiente
 QMSSRS - Unidade Belo Monte


 <p>CCBM CONSORCIO CONSTRUTOR BELO MONTE</p>	MONITORAMENTO DAS ÁREAS EM RECUPERAÇÃO ECOLÓGICA	Unidade: Belo Monte
		Local: Travessão 27


Coordenadas UTM Fuso 22M	Longitude (E): 0400853	Latitude (N): 9635178	Parcela n°: T27-R2	Data: 24/09/2012
------------------------------------	----------------------------------	---------------------------------	------------------------------	----------------------------


Responsável pelo levantamento:
 Cleder Nóia / Jacqueline Carvalho

MÊS	LOCAL	ÁREA EM m ²	DESCRIÇÃO DAS ESPÉCIES DE FAUNA AVISTADAS NA ÁREA EM RECUPERAÇÃO ECOLÓGICA	ESPÉCIES VEGETAIS IDENTIFICADAS
SET/12	T27	9.455 m ²	Avifauna local	Jarana, açaí, panicum, Sapucaia, jurubeba, Cumari.
Observações:				

Assinatura do responsável:
 Cleder / Jacqueline


 Consórcio Construtor Belo Monte
 Jacqueline Benevides Carvalho
 Analista de Meio Ambiente
 QMSSRS - Unidade Belo Monte


 Consórcio Construtor Belo Monte
 Cleder Nóia Pereira
 Analista de Meio Ambiente
 QMSSRS - Unidade Belo Monte

 <p>CCBM CONSORCIO CONSTRUTOR BELO MONTE</p>	MONITORAMENTO DAS ÁREAS EM RECUPERAÇÃO ECOLÓGICA	Unidade: <i>Belo Monte</i>
		Local: <i>Travessão 27</i>


Coordenadas UTM Fuso 22M	Longitude (E): <i>0400986</i>	Latitude (N): <i>9634024</i>	Parcela n°: <i>T27-R3</i>	Data: <i>24/09/2012</i>
------------------------------------	---	--	-------------------------------------	-----------------------------------

Responsável pelo levantamento:
Cleder Nóia Pereira / Jacqueline B. Carvalho.

MÊS	LOCAL	ÁREA EM m ²	DESCRIÇÃO DAS ESPÉCIES DE FAUNA AVISTADAS NA ÁREA EM RECUPERAÇÃO ECOLÓGICA	ESPÉCIES VEGETAIS IDENTIFICADAS
<i>SET/2012</i>	<i>T27</i>	<i>4.386 m²</i>	<i>Avifauna local</i>	<i>Geniparana, Lodu, Mata - pasto, embaúba.</i>
Observações:				
Assinatura do responsável:				

Jacqueline Benevides Carvalho
 Consórcio Construtor Belo Monte
 Jacqueline Benevides Carvalho
 Analista de Meio Ambiente
 QMSSRS - Unidade Belo Monte

Cleder Nóia Pereira
 Consórcio Construtor Belo Monte
 Cleder Nóia Pereira
 Analista de Meio Ambiente
 QMSSRS - Unidade Belo Monte


 <p>CCBM CONSÓRCIO CONSTRUTOR BELO MONTE</p>	MONITORAMENTO DAS ÁREAS EM RECUPERAÇÃO ECOLÓGICA	Unidade: Belo Monte
		Local: Travessão 27


Coordenadas UTM Fuso 22M	Longitude (E): 0401885	Latitude (N): 9627156	Parcela n°: T27-R4	Data: 24/09/2012
------------------------------------	----------------------------------	---------------------------------	------------------------------	----------------------------


Responsável pelo levantamento:
 Cleder Noia / Jacqueline Carvalho

MÊS	LOCAL	ÁREA EM m ²	DESCRIÇÃO DAS ESPÉCIES DE FAUNA AVISTADAS NA ÁREA EM RECUPERAÇÃO ECOLÓGICA	ESPÉCIES VEGETAIS IDENTIFICADAS
SET/12	T27	3.368 m ²	Não foi observado o uso pela avifauna	Geniparana, Locr embaúba, Mata - pasto
Observações:				

Assinatura do responsável:
 Cleder / Jacqueline


 Consórcio Construtor Belo Monte
 Jacqueline Benevides Carvalho
 Analista de Meio Ambiente
 QMSSRS - Unidade Belo Monte


 Consórcio Construtor Belo Monte
 Cleder Noia Pereira
 Analista de Meio Ambiente
 QMSSRS - Unidade Belo Monte

 <p>CCBM CONSORCIO CONSTRUTOR BELO MONTE</p>	MONITORAMENTO DAS ÁREAS EM RECUPERAÇÃO ECOLÓGICA	Unidade: <i>Belo Monte</i>
		Local: <i>Travessão 27</i>

Coordenadas UTM Fuso 22M	Longitude (E): <i>0401892</i>	Latitude (N): <i>9626795</i>	Parcela n°: <i>T27-R5</i>	Data: <i>24/09/2012</i>
-----------------------------	----------------------------------	---------------------------------	------------------------------	----------------------------

Responsável pelo levantamento:

MÊS	LOCAL	ÁREA EM m ²	DESCRIÇÃO DAS ESPÉCIES DE FAUNA AVISTADAS NA ÁREA EM RECUPERAÇÃO ECOLÓGICA	ESPÉCIES VEGETAIS IDENTIFICADAS
<i>SET/12</i>	<i>T27</i>	<i>2.333 m²</i>	<i>Não foi observado o uso pela avifauna.</i>	<i>Geniparana, Lacre, Mata-pasto, Embaúba.</i>
Observações:				

Assinatura do responsável:

Jacqueline / Cleder

Jacqueline
 Consórcio Construtor Belo Monte
Jacqueline Benevides Carvalho
 Analista de Meio Ambiente
 QMSSRS - Unidade Belo Monte

Cleder
 Consórcio Construtor Belo Monte
Cleder Nóia Pereira
 Analista de Meio Ambiente
 QMSSRS - Unidade Belo Monte