 <p>CCBM CONSORCIO CONSTRUTOR BELO MONTE</p>	MONITORAMENTO DAS ÁREAS EM RECUPERAÇÃO ECOLÓGICA	Unidade: Sítio BM
		Local: T27


Coordenadas UTM Fuso 22M	Longitude (E): 0400654	Latitude (N): 9635376	Parcela n°: T27 - R1	Data: 03/10/12
------------------------------------	----------------------------------	---------------------------------	--------------------------------	--------------------------

Responsável pelo levantamento:
 Jacqueline Carvalho / Cleder Nôia

MÊS	LOCAL	ÁREA EM m ²	DESCRIÇÃO DAS ESPÉCIES DE FAUNA AVISTADAS NA ÁREA EM RECUPERAÇÃO ECOLÓGICA	ESPÉCIES VEGETAIS IDENTIFICADAS
OUT/12	T27	39.475 m ²	Avifauna local.	Paricá, jarana, açai, jurubeba, Sapucaia, Camarú.
Observações:				
Assinatura do responsável: Jacqueline / Cleder				


 Consórcio Construtor Belo Monte
Nôia Pereira
 Meio Ambiente
 QMSSRS


 Consórcio Construtor Belo Monte
Jacqueline Benevides Carvalho
 Analista de Meio Ambiente
 Diretoria de QMSSRS

 <p>CCBM CONSORCIO CONSTRUTOR BELO MONTE</p>	MONITORAMENTO DAS ÁREAS EM RECUPERAÇÃO ECOLÓGICA	Unidade: Sítio BM
		Local: T27


Coordenadas UTM Fuso 22M	Longitude (E): 0400 853	Latitude (N): 9635178	Parcela n°: T27 - R2	Data: 03/10/12
------------------------------------	-----------------------------------	---------------------------------	--------------------------------	--------------------------

Responsável pelo levantamento:
Cleder Nóia / Jacqueline Carvalho

MÊS	LOCAL	ÁREA EM m ²	DESCRIÇÃO DAS ESPÉCIES DE FAUNA AVISTADAS NA ÁREA EM RECUPERAÇÃO ECOLÓGICA	ESPÉCIES VEGETAIS IDENTIFICADAS
OUT/12	T27	9.455 m ²	Avifauna local	Jarana, açaí, Paricá, Sapucaia, Jurupeba, Cumarú
Observações:				
Assinatura do responsável: Jacqueline / Cleder				


 Consórcio Construtor Belo Monte
Cleder Nóia Pereira
 Analista de Meio Ambiente
 Diretoria de QMSSP


 Consórcio Construtor Belo Monte
Jacqueline Benevides Carvalho
 Analista de Meio Ambiente
 Diretoria de QMSSRS

 <p>CCBM CONSORCIO CONSTRUTOR BELO MONTE</p>	MONITORAMENTO DAS ÁREAS EM RECUPERAÇÃO ECOLÓGICA	Unidade: Sítio BM
		Local: T27


Coordenadas UTM Fuso 22M	Longitude (E): 0400 986	Latitude (N): 9634024	Parcela n°: T27 - R3	Data: 03/10/12
------------------------------------	-----------------------------------	---------------------------------	--------------------------------	--------------------------

Responsável pelo levantamento:
Cleder Nóia / Jacqueline B. Carvalho

MÊS	LOCAL	ÁREA EM m ²	DESCRIÇÃO DAS ESPÉCIES DE FAUNA AVISTADAS NA ÁREA EM RECUPERAÇÃO ECOLÓGICA	ESPÉCIES VEGETAIS IDENTIFICADAS
OUT/12	T27	4.386m ²	Avifauna local	Geniparana, Lacre, mata - pasto, embaúba
Observações:				
Assinatura do responsável: Cleder / Jacqueline				


 Consórcio Construtor Belo Monte
Cleder Nóia Pe
 Analista de Meio Ar
 Diretoria de QIV


 Consórcio Construtor Belo Monte
Jacqueline Benevides Carvalho
 Analista de Meio Ambiente
 Diretoria de QMSSP^{CS}

 <p>CCBM CONSORCIO CONSTRUTOR BELO MONTE</p>	MONITORAMENTO DAS ÁREAS EM RECUPERAÇÃO ECOLÓGICA	Unidade:
		Local:

Sítio BM
T27


Coordenadas UTM Fuso 22M	Longitude (E): 0401885	Latitude (N): 9627156	Parcela n°: T27 - R4	Data: 03/10/12
-----------------------------	---------------------------	--------------------------	-------------------------	-------------------

Responsável pelo levantamento:
Cleder Nóia / Jacqueline Carvalho

MÊS	LOCAL	ÁREA EM m²	DESCRIÇÃO DAS ESPÉCIES DE FAUNA AVISTADAS NA ÁREA EM RECUPERAÇÃO ECOLÓGICA	ESPÉCIES VEGETAIS IDENTIFICADAS
OUT/12	T27	3.368 m²	Não foi observado o uso pela avifauna.	Geniparana, Lacre, embauita, Mata - pasto.
Observações:				
Assinatura do responsável: Cleder / Jacqueline				


 Consórcio Construtor Belo Monte
Cleder Nóia Pereira
 Analista de Meio Ambiente
 Diretoria de QMSSRS


 Consórcio Construtor Belo Monte
Jacqueline Benevides Carvalho
 Analista de Meio Ambiente
 Diretoria de QMSSRS


 <p>CCBM CONSORCIO CONSTRUTOR BELO MONTE</p>	MONITORAMENTO DAS ÁREAS EM RECUPERAÇÃO ECOLÓGICA	Unidade: Sítio BM
		Local: T27

Coordenadas UTM Fuso 22M	Longitude (E): 040 18 92	Latitude (N): 9626795	Parcela n°: T27 - R5	Data: 03/10/12
------------------------------------	------------------------------------	---------------------------------	--------------------------------	--------------------------

Responsável pelo levantamento:
 Jacqueline B. Carvalho / Cleder N. Pereira

MÊS	LOCAL	ÁREA EM m ²	DESCRIÇÃO DAS ESPÉCIES DE FAUNA AVISTADAS NA ÁREA EM RECUPERAÇÃO ECOLÓGICA	ESPÉCIES VEGETAIS IDENTIFICADAS
OUT/12	T27	2.333 m ²	Não foi observado o uso pela avifauna.	Geniparana, Lacre, Mata - pasto, Embaúba
Observações:				
Assinatura do responsável: Jacqueline / Cleder				


 Consórcio Construtor Belo Monte
Cleder N. Pereira
 Analista de Meio Ambiente
 Diretoria de QMSSRS


 Consórcio Construtor Belo Monte
Jacqueline Benevides Carvalho
 Analista de Meio Ambiente
 Diretoria de QMSSRS