 CCBM CONSÓRCIO CONSTRUTOR BELO MONTE	MONITORAMENTO DAS ÁREAS EM REGENERAÇÃO NATURAL	Unidade: Sítio BM
		Local: T27


Coordenadas UTM Fuso 22M	Longitude (E): 0400654	Latitude (N): 9635376	Parcela n°: T27 - RL	Data: 09/11/12
------------------------------------	----------------------------------	---------------------------------	--------------------------------	--------------------------

Responsável pelo levantamento:

MÊS	LOCAL	ÁREA EM m ²	DESCRIÇÃO DAS ESPÉCIES DE FAUNA AVISTADAS NA ÁREA EM RECUPERAÇÃO ECOLÓGICA	ESPÉCIES VEGETAIS IDENTIFICADAS
NOV/12	T27	39.475 m ²	Não foi observada a ocorrência da avifauna nas áreas.	Panicá, açai, fanera, sapucaia, jiribeba e comaru
Observações:				
Assinatura do responsável: Jacqueline B. C. / Cleder N. P.				


 Consórcio Construtor Belo Monte
 Jacqueline Benevides Carvalho
 Analista de Meio Ambiente
 Diretoria de QMSSR*


 Consórcio Construtor Belo Monte
 Cleder Nória Pereira
 Analista de Meio Ambiente
 Diretoria de QMSSRS

 CCBM CONSÓRCIO CONSTRUTOR BELO MONTE	MONITORAMENTO DAS ÁREAS EM REGENERAÇÃO NATURAL	Unidade: Sítio BM
		Local: T27


Coordenadas UTM Fuso 22M	Longitude (E): 0400 853	Latitude (N): 9635 178	Parcela n°: T27 - R2	Data: 09/11/12
------------------------------------	-----------------------------------	----------------------------------	--------------------------------	--------------------------

Responsável pelo levantamento:

MÊS	LOCAL	ÁREA EM m ²	DESCRIÇÃO DAS ESPÉCIES DE FAUNA AVISTADAS NA ÁREA EM RECUPERAÇÃO ECOLÓGICA	ESPÉCIES VEGETAIS IDENTIFICADAS
NOV / 12	T27	9.455 m ²	<p>não foi observada a ocorrência da avifauna nas áreas.</p>	<p>comari, paicã, açai, jumbaba, sapucaia, janaína</p>
Observações:				
Assinatura do responsável: Cleder N. P. / Jacqueline B. Coude				


 Consórcio Construtor Belo Monte
Jacqueline Benevides Carvalho
 Analista de Meio Ambiente
 Diretoria de QMSSRS


 Consórcio Construtor Belo Monte
Cleder Nória Pereira
 Analista de Meio Ambiente
 Diretoria de QMSSRS

 CCBM CONSÓRCIO CONSTRUTOR BELO MONTE	MONITORAMENTO DAS ÁREAS EM REGENERAÇÃO NATURAL	Unidade: <i>Sítio Bm</i>
		Local: <i>T27</i>


Coordenadas UTM Fuso 22M	Longitude (E): <i>0400986</i>	Latitude (N): <i>9034024</i>	Parcela n°: <i>T27 - R3</i>	Data: <i>09/11/12</i>
-----------------------------	----------------------------------	---------------------------------	--------------------------------	--------------------------

Responsável pelo levantamento:
Oleder N. P. / Jacqueline B. C.

MÊS	LOCAL	ÁREA EM m ²	DESCRIÇÃO DAS ESPÉCIES DE FAUNA AVISTADAS NA ÁREA EM RECUPERAÇÃO ECOLÓGICA	ESPÉCIES VEGETAIS IDENTIFICADAS
<i>Nov/12</i>	<i>T27</i>	<i>4.386 m²</i>	<i>Não foi observada a ocorrência da arizana nas áreas;</i>	<i>tanica, açai, farana, sopupaia, mulbeira e cumari</i>
Observações:				
Assinatura do responsável:				


 Consórcio Construtor Belo Monte
Jacqueline Benevides Carvalho
 Analista de Meio Ambiente
 Diretoria de QMSSRS


 Consórcio Construtor Belo Monte
Cleder Nôia Pereira
 Analista de Meio Ambiente
 Diretoria de QMSSRS

 CCBM CONSÓRCIO CONSTRUTOR BELO MONTE	MONITORAMENTO DAS ÁREAS EM REGENERAÇÃO NATURAL	Unidade: <i>Sítio BM</i>
		Local: <i>T27</i>


Coordenadas UTM Fuso 22M	Longitude (E): <i>0401885</i>	Latitude (N): <i>9627156</i>	Parcela n°: <i>T27 - R4</i>	Data: <i>09/11/12</i>
-----------------------------	----------------------------------	---------------------------------	--------------------------------	--------------------------

Responsável pelo levantamento:
Cleder N. P. / Jacqueline B. Cavalls

MÊS	LOCAL	ÁREA EM m ²	DESCRIÇÃO DAS ESPÉCIES DE FAUNA AVISTADAS NA ÁREA EM RECUPERAÇÃO ECOLÓGICA	ESPÉCIES VEGETAIS IDENTIFICADAS
<i>Nov/12</i>	<i>T27</i>	<i>3.368 m²</i>	<i>Não foi observada a ocorrência de avifauna nas áreas.</i>	<i>Gníniparacas, Lacre, embaúba, mata-pasto.</i>
Observações:				
Assinatura do responsável:				


 Consórcio Construtor Belo Monte
Jacqueline Benevides Carvalho
 Analista de Meio Ambiente
 Diretoria de QMSSRS



 Consórcio Construtor Belo Monte
Cleder Nóia Pereira
 Analista de Meio Ambiente
 Diretoria de QMSSRS

 CCBM CONSÓRCIO CONSTRUTOR BELO MONTE	MONITORAMENTO DAS ÁREAS EM REGENERAÇÃO NATURAL	Unidade: Sítio BM
		Local: T27

Coordenadas UTM Fuso 22M	Longitude (E): 0401892	Latitude (N): 9626795	Parcela n°: T27_R5	Data: 09/11/12
------------------------------------	----------------------------------	---------------------------------	------------------------------	--------------------------

Responsável pelo levantamento:
 Cleder N. P. / Jacqueline B. Carvalho

MÊS	LOCAL	ÁREA EM m ²	DESCRIÇÃO DAS ESPÉCIES DE FAUNA AVISTADAS NA ÁREA EM RECUPERAÇÃO ECOLÓGICA	ESPÉCIES VEGETAIS IDENTIFICADAS
NOV 12	T27	2.333 m ²	Não foi observado o uso pela avifauna.	Quiriparana, Lece, mata - posto Embaúba
Observações:				
Assinatura do responsável:				


 Consórcio Construtor Belo Monte
Jacqueline Benevides Carvalho
 Analista de Meio Ambiente
 Diretoria de QMSSRS


 Consórcio Construtor Belo Monte
Cleder Nôia Pereira
 Analista de Meio Ambiente
 Diretoria de QMSSRS