 <p>CCBM CONSORCIO CONSTRUTOR BELO MONTE</p>	MONITORAMENTO DAS ÁREAS EM REGENERAÇÃO NATURAL	Unidade: Sítio BM
		Local: T27


Coordenadas UTM Fuso 22M	Longitude (E): 0400654	Latitude (N): 9635376	Parcela n°: T27 - RL	Data: 10/12/12
------------------------------------	----------------------------------	---------------------------------	--------------------------------	--------------------------

Responsável pelo levantamento:
 Cleder N. Pereira / Jacqueline B. C.

MÊS	LOCAL	ÁREA EM m ²	DESCRIÇÃO DAS ESPÉCIES DE FAUNA AVISTADAS NA ÁREA EM RECUPERAÇÃO ECOLÓGICA	ESPÉCIES VEGETAIS IDENTIFICADAS
DEZ/12	T27	39.475 m ²	Não há ocorrência de avifauna nas áreas.	Açaí, farangá, Sapucaia, jumbuba, paucaí e cumari.
Observações:				
Assinatura do responsável:				


 Consórcio Construtor Belo Monte
Cleder N. Pereira
 Analista de Meio Ambiente
 Diretoria de QMSSRS


 Consórcio Construtor Belo Monte
Jacqueline Benevides Carvalho
 Analista de Meio Ambiente
 Diretoria de QMSSRS

 <p>CCBM CONSORCIO CONSTRUTOR BELO MONTE</p>	MONITORAMENTO DAS ÁREAS EM REGENERAÇÃO NATURAL		Unidade: <i>Sítio BM</i>
			Local: <i>T27</i>

Coordenadas UTM Fuso 22M	Longitude (E): <i>0400 853</i>	Latitude (N): <i>9635178</i>	Parcela n°: <i>T27 - B2</i>	Data: <i>10/12/12</i>
---	--	--	---------------------------------------	---------------------------------

Responsável pelo levantamento:
Cleder N. Pereira / Jacqueline B. C.

MÊS	LOCAL	ÁREA EM m ²	DESCRIÇÃO DAS ESPÉCIES DE FAUNA AVISTADAS NA ÁREA EM RECUPERAÇÃO ECOLÓGICA	ESPÉCIES VEGETAIS IDENTIFICADAS
<i>Dez/12</i>	<i>T27</i>	<i>9.455 m²</i>	<i>Não foi observada a ocorrência da avifauna nas áreas.</i>	<i>Cumari, pauca, açai, jureba, Saponia, jarana;</i>
Observações:				
Assinatura do responsável:				


 Consórcio Construtor Belo Monte
Cleder N. Pereira
 Analista de Meio Ambiente
 Diretoria de QMSSR



 Consórcio Construtor Belo Monte
Jacqueline Benevides Carvalho
 Analista de Meio Ambiente
 Diretoria de QMSSR

 <p>CCBM CONSORCIO CONSTRUTOR BELO MONTE</p>	MONITORAMENTO DAS ÁREAS EM REGENERAÇÃO NATURAL	Unidade: <i>Sítio BM</i>
		Local: <i>T27</i>


Coordenadas UTM Fuso 22M	Longitude (E): <i>0400986</i>	Latitude (N): <i>9634024</i>	Parcela n°: <i>T27-R3</i>	Data: <i>10/12/12</i>
---	---	--	-------------------------------------	---------------------------------

Responsável pelo levantamento:
Cleder N. P. / Jacqueline B. C.

MÊS	LOCAL	ÁREA EM m ²	DESCRIÇÃO DAS ESPÉCIES DE FAUNA AVISTADAS NA ÁREA EM RECUPERAÇÃO ECOLÓGICA	ESPÉCIES VEGETAIS IDENTIFICADAS
<i>Dez/12</i>	<i>T27</i>	<i>4.386 m²</i>	<i>Não foi observada a ocorrência da arizpuna nas áreas;</i>	<i>Pau-à-cari, açai, farofa, sapucaia, murubeba, Cumari</i>
Observações:				
Assinatura do responsável:				


 Consórcio Construtor Belo Monte
Cleder N. P. Pereira
 Analista de Meio Ambiente
 Diretoria de QMSSRS


 Consórcio Construtor Belo Monte
Jacqueline Benevides Carvalho
 Analista de Meio Ambiente
 Diretoria de QMSSRS

 <p>CCBM CONSORCIO CONSTRUTOR BELO MONTE</p>	MONITORAMENTO DAS ÁREAS EM REGENERAÇÃO NATURAL	Unidade: Sítio BM
		Local: T27

Coordenadas UTM Fuso 22M	Longitude (E): 0406 885	Latitude (N): 9027 156	Parcela n°: T27 - R4	Data: 10/12/12
------------------------------------	-----------------------------------	----------------------------------	--------------------------------	--------------------------

Responsável pelo levantamento:
 Cleder N. P. / Jacqueline B. C.

MÊS	LOCAL	ÁREA EM m ²	DESCRIÇÃO DAS ESPÉCIES DE FAUNA AVISTADAS NA ÁREA EM RECUPERAÇÃO ECOLÓGICA	ESPÉCIES VEGETAIS IDENTIFICADAS
Dez/12	T27	3.368 m ²	Não observou-se a ocorrência de avifauna nas áreas	gumi paraná, lacre, embauca, mata-poa
Observações:				
Assinatura do responsável:				


 Consórcio Construtor Belo Monte
Cleder Nória Pereira
 Analista de Meio Ambiente
 Diretoria de QMSSRS


 Consórcio Construtor Belo Monte
Jacqueline Benevides Carvalho
 Analista de Meio Ambiente
 Diretoria de QMSSRS

 <p>CCBM CONSORCIO CONSTRUTOR BELO MONTE</p>	MONITORAMENTO DAS ÁREAS EM REGENERAÇÃO NATURAL	Unidade: <i>Sítio BM</i>
		Local: <i>T27</i>

Coordenadas UTM Fuso 22M	Longitude (E): <i>0401892</i>	Latitude (N): <i>9626795</i>	Parcela n°: <i>T27_25</i>	Data: <i>10/12/12</i>
---	---	--	-------------------------------------	---------------------------------

Responsável pelo levantamento:
Oliver N. P. / Jacqueline B. C.

MÊS	LOCAL	ÁREA EM m ²	DESCRIÇÃO DAS ESPÉCIES DE FAUNA AVISTADAS NA ÁREA EM RECUPERAÇÃO ECOLÓGICA	ESPÉCIES VEGETAIS IDENTIFICADAS
<i>DEZ/12</i>	<i>T27</i>	<i>2.333 m²</i>	<i>não foi observada o uso pela fauna.</i>	<i>Guirapirama, lace, mata-poa, Embauiba.</i>
Observações:				
Assinatura do responsável:				


 Consórcio Construtor Belo Monte
Cleder Nória Pereira
 Analista de Meio Ambiente
 Diretoria de QMSSR


 Consórcio Construtor Belo Monte
Jacqueline Benevides Caryati
 Analista de Meio Ambiente
 Diretoria de QMSSR