
 <p>CCBM CONSÓRCIO CONSTRUTOR BELO MONTE</p>	MONITORAMENTO DAS ÁREAS EM RECUPERAÇÃO ECOLÓGICA	Unidade:
		Local:


Sítio BM
T27


Coordenadas UTM Fuso 22M	Longitude (E): 0400654	Latitude (N): 9635376	Parcela n°: 1	Data: 24/08/12
-----------------------------	---------------------------	--------------------------	------------------	-------------------

Responsável pelo levantamento:
Cleder Nôia Pereira / Jacqueline Benevides Carvalho

MÊS	LOCAL	ÁREA EM m ²	DESCRIÇÃO DAS ESPÉCIES DE FAUNA AVISTADAS NA ÁREA EM RECUPERAÇÃO ECOLÓGICA	ESPÉCIES VEGETAIS IDENTIFICADAS
Ago	T27	39.475,000	Avifauna local	- Acai - Parica - Jarana - Sapucaia - Juru beba - Cumarú
Observações:				
Assinatura do responsável:				


 Consórcio Construtor Belo Monte
Cleder Nôia Pereira
 Analista de Meio Ambiente
 QMSSRS - Unidade Belo Monte


 Consórcio Construtor Belo Monte
Jacqueline Benevides Carvalho
 Analista de Meio Ambiente
 QMSSRS - Unidade Belo Monte

 <p>CCBM CONSÓRCIO CONSTRUTOR BELO MONTE</p>	MONITORAMENTO DAS ÁREAS EM RECUPERAÇÃO ECOLÓGICA	Unidade: <i>Sítio BM</i>
		Local: <i>T27</i>

Coordenadas UTM Fuso 22M	Longitude (E): <i>0400853</i>	Latitude (N): <i>9635178</i>	Parcela n°: <i>2</i>	Data: <i>24/08/2012</i>
---	---	--	--------------------------------	-----------------------------------

Responsável pelo levantamento:
Jacqueline B. Carvalho / Cleder Nôia Pereira

MÊS	LOCAL	ÁREA EM m ²	DESCRIÇÃO DAS ESPÉCIES DE FAUNA AVISTADAS NA ÁREA EM RECUPERAÇÃO ECOLÓGICA	ESPÉCIES VEGETAIS IDENTIFICADAS
<i>AGO</i>	<i>T27</i>	<i>9.455 m²</i>	<i>Avifauna local.</i>	<ul style="list-style-type: none"> - <i>Acaí;</i> - <i>Paricá;</i> - <i>Jarana;</i> - <i>Sapucaia;</i> - <i>Jubeba;</i> - <i>Cumari.</i>
Observações:				
Assinatura do responsável:				

[Signature]
 Consórcio Construtor Belo Monte
Cleder Nôia Pereira
 Analista de Meio Ambiente
 QMSSRS - Unidade Belo Monte


[Signature]
 Consórcio Construtor Belo Monte
Jacqueline Benevide Carvalho
 Analista de Meio Ambiente
 QMSSRS - Unidade Belo Monte

 CCBM CONSÓRCIO CONSTRUTOR BELO MONTE	MONITORAMENTO DAS ÁREAS EM RECUPERAÇÃO ECOLÓGICA	Unidade: Sítio BM
		Local: T27

Coordenadas UTM Fuso 22M	Longitude (E): 0400 986	Latitude (N): 9634024	Parcela n°: 3	Data: 24/08/2012
------------------------------------	-----------------------------------	---------------------------------	-------------------------	----------------------------

Responsável pelo levantamento:
 Jacqueline B. Carvalho / Cleder Noia Pereira

MÊS	LOCAL	ÁREA EM m ²	DESCRIÇÃO DAS ESPÉCIES DE FAUNA AVISTADAS NA ÁREA EM RECUPERAÇÃO ECOLÓGICA	ESPÉCIES VEGETAIS IDENTIFICADAS
AGO	T27	4.386 m ²	Avifauna local.	- Açaí; - Cumarú; - Paricá; - Jarana; - Jumbaba e - Sapucaia
Observações:				
Assinatura do responsável:				


 Consórcio Construtor Belo Monte
 Cleder Noia Pereira
 Analista de Meio Ambiente
 QMSSRS - Unidade Belo Monte


 Consórcio Construtor Belo Monte
 Jacqueline Benevides Carvalho
 Analista de Meio Ambiente
 QMSSRS - Unidade Belo Monte