

 <p>CCBM CONSORCIO CONSTRUTOR BELO MONTE</p>	MONITORAMENTO DE POLEIROS	Unidade: Sítio BM
		Local: T27


Coordenadas UTM Fuso 22M	Longitude (E): 0391327	Latitude (N): 9651471	Parcela n°: 1		
------------------------------------	----------------------------------	---------------------------------	-------------------------	--	--


Responsável pelo levantamento: Cléder Nória Pereira / Jacqueline B. Carvalho	Data: 24/08/12
--	--------------------------

PÓLEIROS	ESTADO DE CONSERVAÇÃO	NECESSIDADE DE REPOSIÇÃO e/ou MANUTENÇÃO	USO PELA AVIFAUNA
1	Bom	Não	Não
2	Bom	Não	Não
3	Bom	Não	Não
4	Bom	Não	Não
5	Bom	Não	Não
6	Bom	Não	Não
7	Bom	Não	Não
8	Bom	Não	Não
9	Bom	Não	Não
10	Bom	Não	Não
11	Bom	Não	Não
12	Bom	Não	Não
13	Bom	Não	Não
14	Bom	Não	Não
15	Bom	Não	Não
16	Bom	Não	Não
17	Bom	Não	Não
18	Bom	Não	Não
19	Bom	Não	Não
20	Bom	Não	Não
21	Bom	Não	Não



Observações:

Assinatura do responsável:



 Consórcio Construtor Belo Monte
 Jacqueline Benevides Carvalho
 Analista de Meio Ambiente
 QMSSRS - Unidade Belo Monte


 Consórcio Construtor Belo Monte
 Cléder Nória Pereira
 Analista de Meio Ambiente
 QMSSRS - Unidade Belo Monte

 <p>CCBM CONSÓRCIO CONSTRUTOR BELO MONTE</p>	<p>MONITORAMENTO DE POLEIROS</p>	<p>Unidade:</p> <p>Sítio BM</p>
		<p>Local:</p> <p>T27</p>


<p>Coordenadas UTM</p> <p>Fuso 22M</p>	<p>Longitude (E):</p> <p>0391327</p>	<p>Latitude (N):</p> <p>9651474</p>	<p>Parcela n°:</p> <p>1</p>		
--	--------------------------------------	-------------------------------------	-----------------------------	---	---

<p>Responsável pelo levantamento:</p> <p>Cleder Nôia Pereira / Jacqueline Benevides Carvalho</p>	<p>Data:</p> <p>24/08/12</p>
--	------------------------------


POLEIROS	ESTADO DE CONSERVAÇÃO	NECESSIDADE DE REPOSIÇÃO e/ou MANUTENÇÃO	USO PELA AVIFAUNA
22	Bom	Não	Não
23	Bom	Não	Não
24	Bom	NÃO	Não
25	Bom	Não	Não
26	Bom	NÃO	Não
27	Bom	NÃO	Não
			

Observações:

Assinatura do responsável:



Consórcio Construtor Belo Monte
Cleder Nôia Pereira
Analista de Meio Ambiente
QMSSRS - Unidade Belo Monte



Consórcio Construtor Belo Monte
Jacqueline Benevides Carvalho
Analista de Meio Ambiente
QMSSRS - Unidade Belo Monte

 <p>CCBM CONSORCIO CONSTRUTOR BELO MONTE</p>	MONITORAMENTO DE POLEIROS	Unidade: Sítio 3M
		Local: T27


Coordenadas UTM Fuso 22M	Longitude (E): 039 1327	Latitude (N): 9651 471	Parcela n°: 3		
------------------------------------	-----------------------------------	----------------------------------	-------------------------	--	--


Responsável pelo levantamento: Jacqueline Benevides Carvalho / Cleder Nôia Pereira	Data: 24/08/12
--	--------------------------

PÓLEIROS	ESTADO DE CONSERVAÇÃO	NECESSIDADE DE REPOSIÇÃO e/ou MANUTENÇÃO	USO PELA AVIFAUNA
1	Bom	Não	Não
2	Bom	Não	Não
3	Bom	Não	Não
4	Bom	Não	Não
5	Bom	Não	Sim
6	Bom	Não	Não
7	Bom	Não	Não
8	Bom	Não	Não
9	Bom	Não	Não
10	Bom	Não	Não
11	Bom	Não	Não
12	Bom	Não	Não
13	Bom	Não	Não
14	Bom	Não	Não
15	Bom	Não	Não
16			
17			
18			
19			
20			
21			

Observações:

Assinatura do responsável:


 Consórcio Construtor Belo Monte
 Jacqueline Benevides Carvalho
 Analista de Meio Ambiente
 QMSSRS - Unidade Belo Monte


 Consórcio Construtor Belo Monte
 Cleder Nôia Pereira
 Analista de Meio Ambiente
 QMSSRS - Unidade Belo Monte