







## ANEXO 12.5 – 1 REGISTRO FOTOGRÁFICO


---

	
<p><b>Figura - 1 – Vista geral do Abrigo do Assurini.</b></p>	<p><b>Figura - 2 – Detalhe da entrada do Abrigo do Assurini.</b></p>
	
<p><b>Figura - 3 – Vista geral do paredão onde encontram-se as cavidades: Abrigo do Assurini e Abrigo do Abutre, destaque para as feições de <i>piping</i>.</b></p>	<p><b>Figura - 4 – Vista geral para N do paredão da margem direita.</b></p>
	
<p><b>Figura - 5 – Vista de longe do acesso ao Abrigo do Abutre.</b></p>	<p><b>Figura - 6 – Vista geral do interior do Abrigo do Abutre.</b></p>





**Figura - 7 – Detalhe do acesso ao Abrigo do Abutre.**



**Figura - 8 – Vista frontal do Abrigo da Gravura.**



**Figura - 9 – Outra vista do Abrigo da Gravura.**



**Figura - 10 – Vista panorâmica do paredão com o Abrigo da Gravura ao fundo.**



**Figura - 11 – Detalhe dos petroglifos no interior do Abrigo da Gravura.**



**Figura - 12 – Pormenor de petroglifos existentes no Abrigo da Gravura.**

 <p>A photograph showing a topographic survey in progress. A person is visible on the left side of the frame, near a large rock formation. The ground is covered with dry leaves and twigs, and there are several large logs or branches lying on the ground. The background is filled with dense green foliage.</p>		 <p>A photograph showing a large, light-colored rock wall or cliff face. The rock is covered with some green vegetation and vines. A person is standing at the base of the rock wall, looking up. The background is filled with dense green foliage.</p>
<p><b>Figura - 13 – Detalhe da execução do levantamento topográfico no Abrigo da Gravura.</b></p>		<p><b>Figura - 14 – Vista geral do paredão sobre o abrigo da gravura.</b></p>