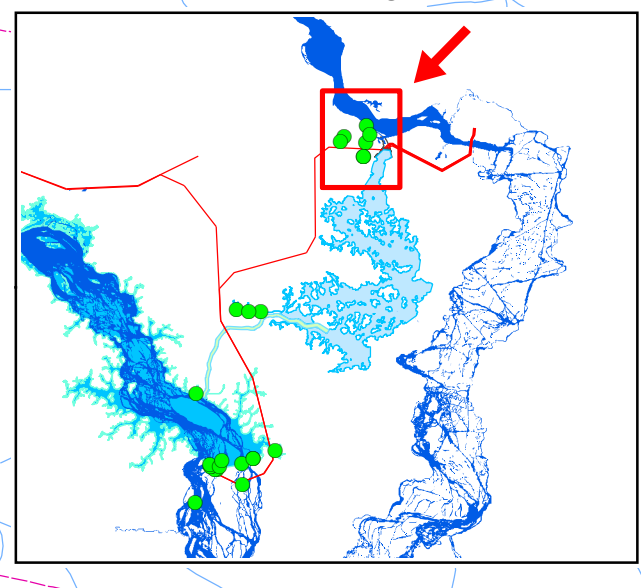



LOCALIZAÇÃO



LEGENDA

- | | |
|---------------------------|------------------------|
| Pontos de coleta | — Linha de transmissão |
| ● Entorno dos Canteiros | — Diques |
| | ■ Rio Xingu |
| | — Hidrografia |
| | — Barragem |
| Acessos | |
| --- Estrada | |
| --- Projetada | |
| — Rodovia Pavimentada | |
| — Rodovia não pavimentada | |
| Reservatórios | |
| ■ Canal | |
| ■ Intermediário | |
| ■ Principal | |

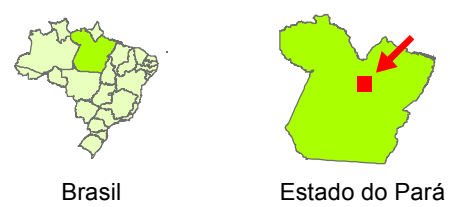
ESCALA



1:31.000

South American Datum 1969
Universal Transverse Mercator Zone 22S

LOCALIZAÇÃO



**MALHA AMOSTRAL DO ENTORNO DO
CANTEIRO BELO MONTE:
PROGRAMA DE MONITORAMENTO
LIMNOLÓGICO E DA QUALIDADE DA ÁGUA
SUPERFICIAL (PMLQAS)**



Elaboração: Ricardo Milanetti Degani
Data: 17/12/2012