

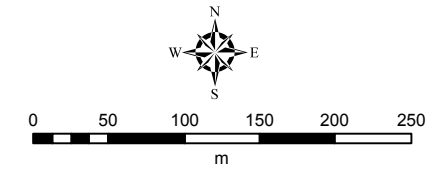
Legenda

- Vias de Acesso
- Hidrografia
- Reservatório Xingu

Status das Matrizes monitoradas

- Ativo
- Morta
- Área foi substituída

FONTE
 BIO CEV
 FERREIRA ROCHA
 NORTE ENERGIA S.A.
 CCBM

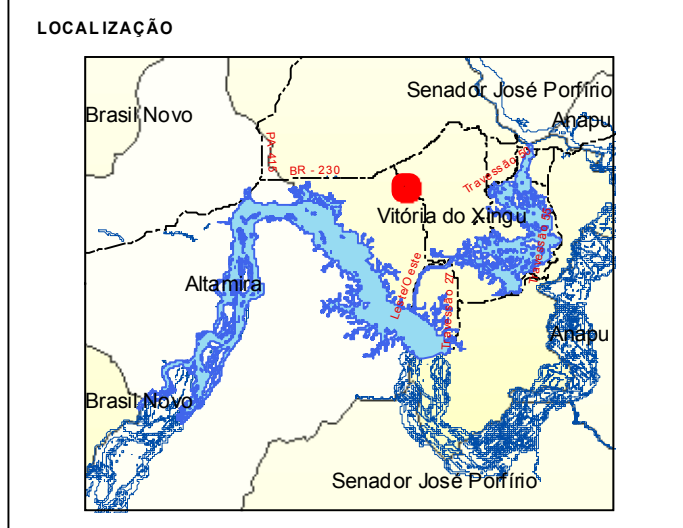
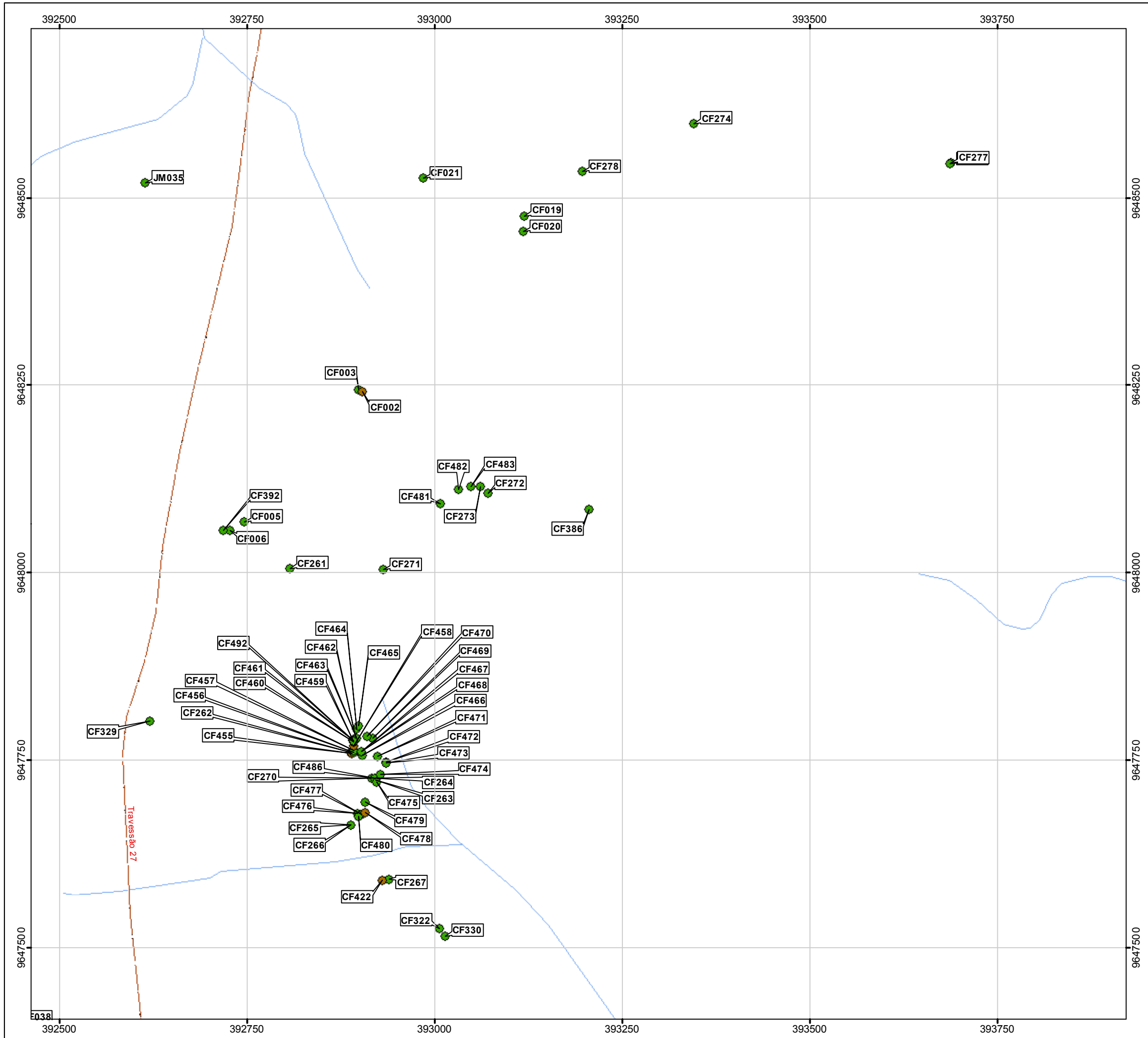


PROJEÇÃO UNIVERSAL TRANSVERSA DE MERCATOR
 DATUM: SAD 69 ZONA 22 SUL



UHE BELO MONTE
 SUPERINTENDÊNCIA SOCIOAMBIENTAL E DE ASSUNTOS INDÍGENAS

TÍTULO: Matrizes do Banco de Germoplasma
 LOCALIZAÇÃO: UHE Belo Monte - Acesso Cea
 ESCALA: 1:5.000
 DATA: 16/01/2019



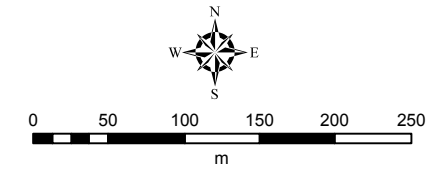
Legenda

- Vias de Acesso
- Hidrografia
- Reservatório Xingu

Status das Matrizes monitoradas

- Ativo
- Morta
- Área foi substituída

FONTE
 BIOCEV
 FERREIRA ROCHA
 NORTE ENERGIA S.A.
 CCBM



PROJEÇÃO UNIVERSAL TRANSVERSA DE MERCATOR
 DATUM: SAD 69 ZONA 22 SUL



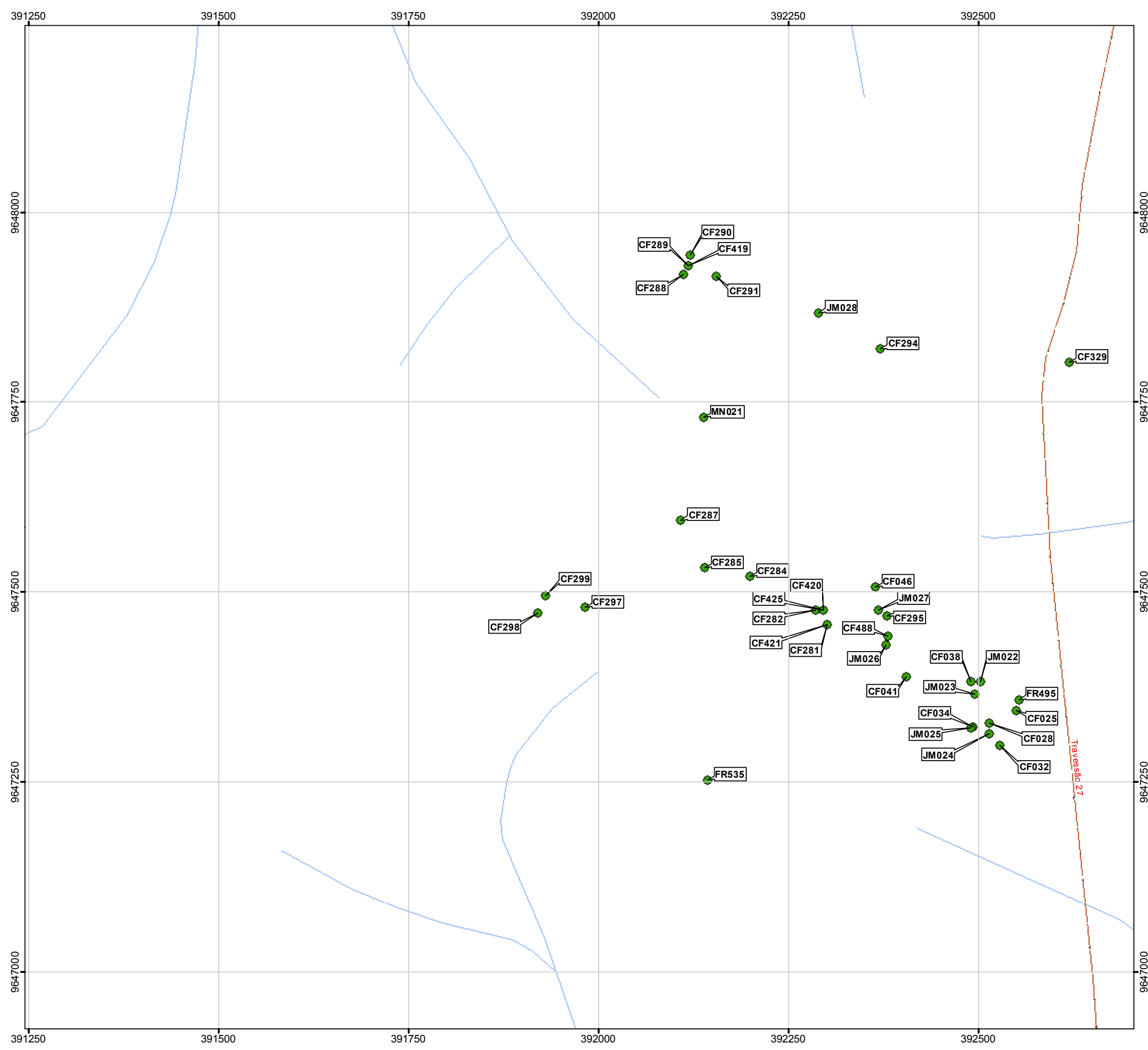
UHE BELO MONTE
 SUPERINTENDÊNCIA SOCIOAMBIENTAL E DE ASSUNTOS INDÍGENAS

TÍTULO: Matrizes do Banco de Germoplasma

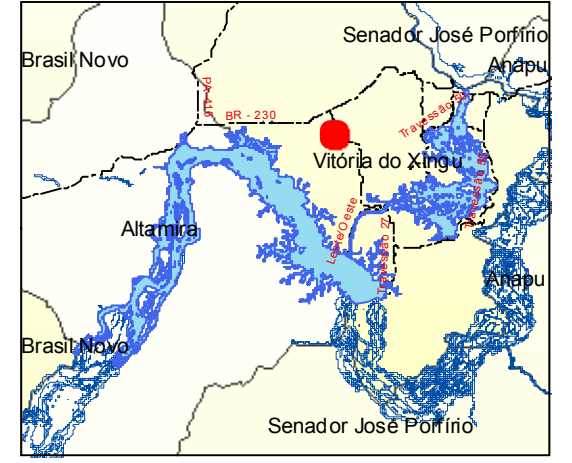
LOCALIZAÇÃO: UHE Belo Monte - Área 01

ESCALA: 1:5.000

DATA: 16/01/2019



LOCALIZAÇÃO



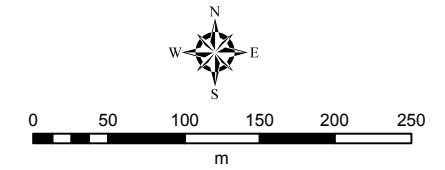
Legenda

- Vias de Acesso
- Hidrografia
- Reservatório Xingu

Status das Matrizes monitoradas

- Ativo
- Morta
- Área foi substituída

FONTE
 BIO CEV
 FERREIRA ROCHA
 NORTE ENERGIA S.A.
 CCBM



PROJEÇÃO UNIVERSAL TRANSVERSA DE MERCATOR
 DATUM: SAD 69 ZONA 22 SUL



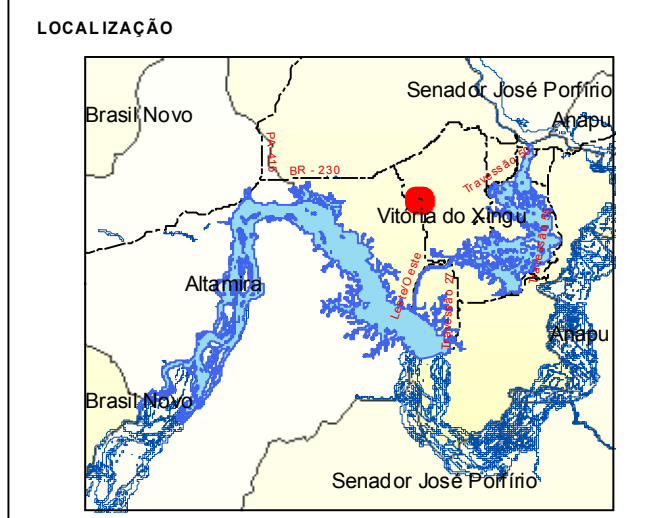
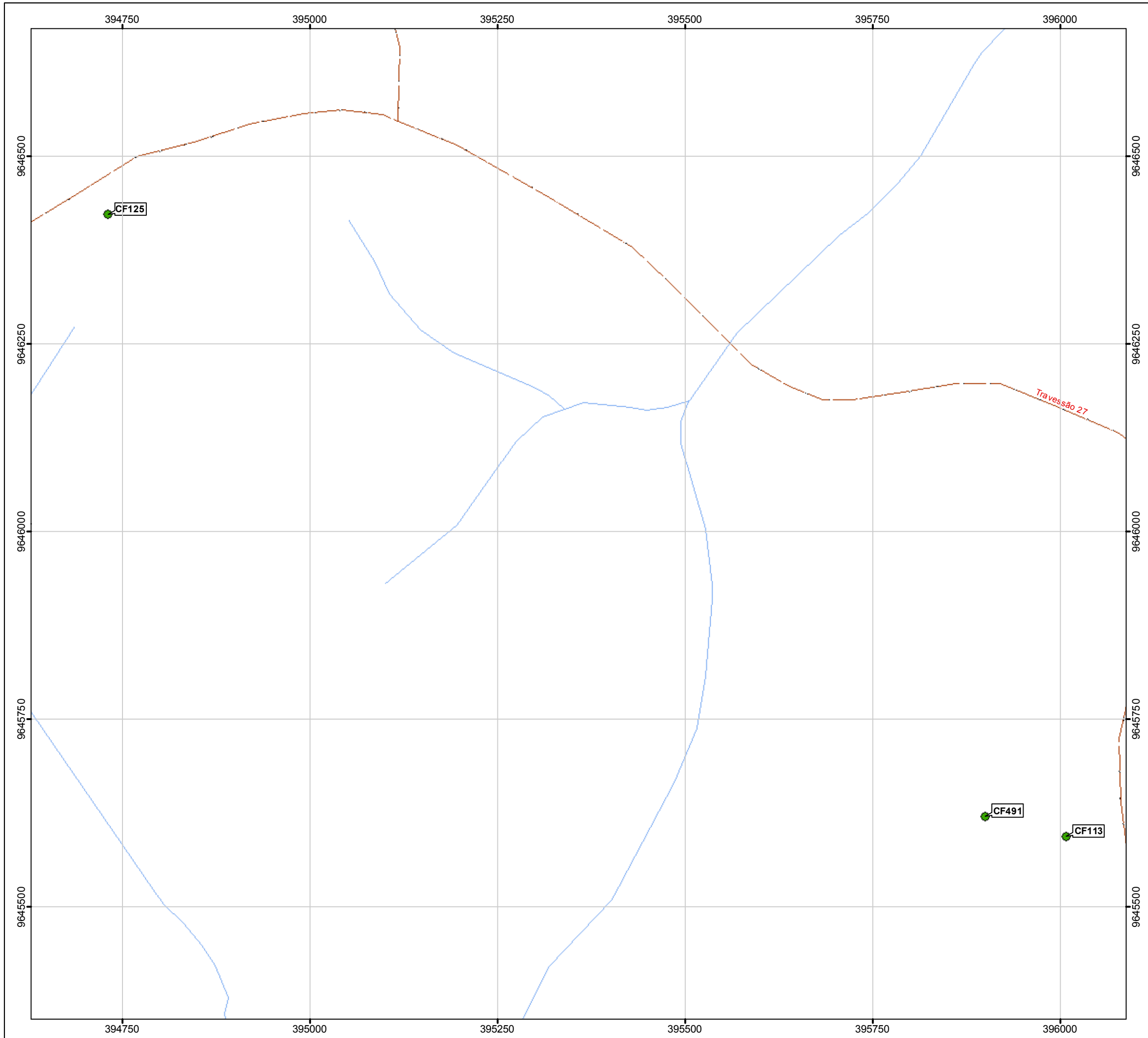
UHE BELO MONTE
 SUPERINTENDÊNCIA SOCIOAMBIENTAL E DE ASSUNTOS INDÍGENAS

TÍTULO: Matrizes do Banco de Germoplasma

LOCALIZAÇÃO: UHE Belo Monte - Área 02

ESCALA: 1:5.000

DATA: 16/01/2019



Legenda

- Vias de Acesso
- Hidrografia
- Reservatório Xingu

Status das Matrizes monitoradas

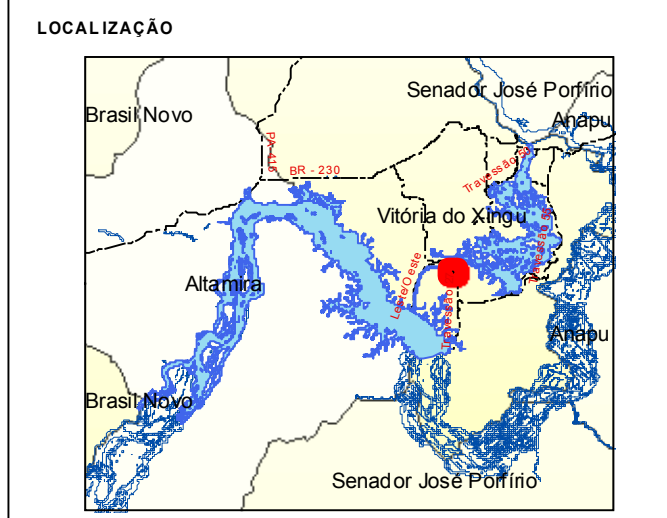
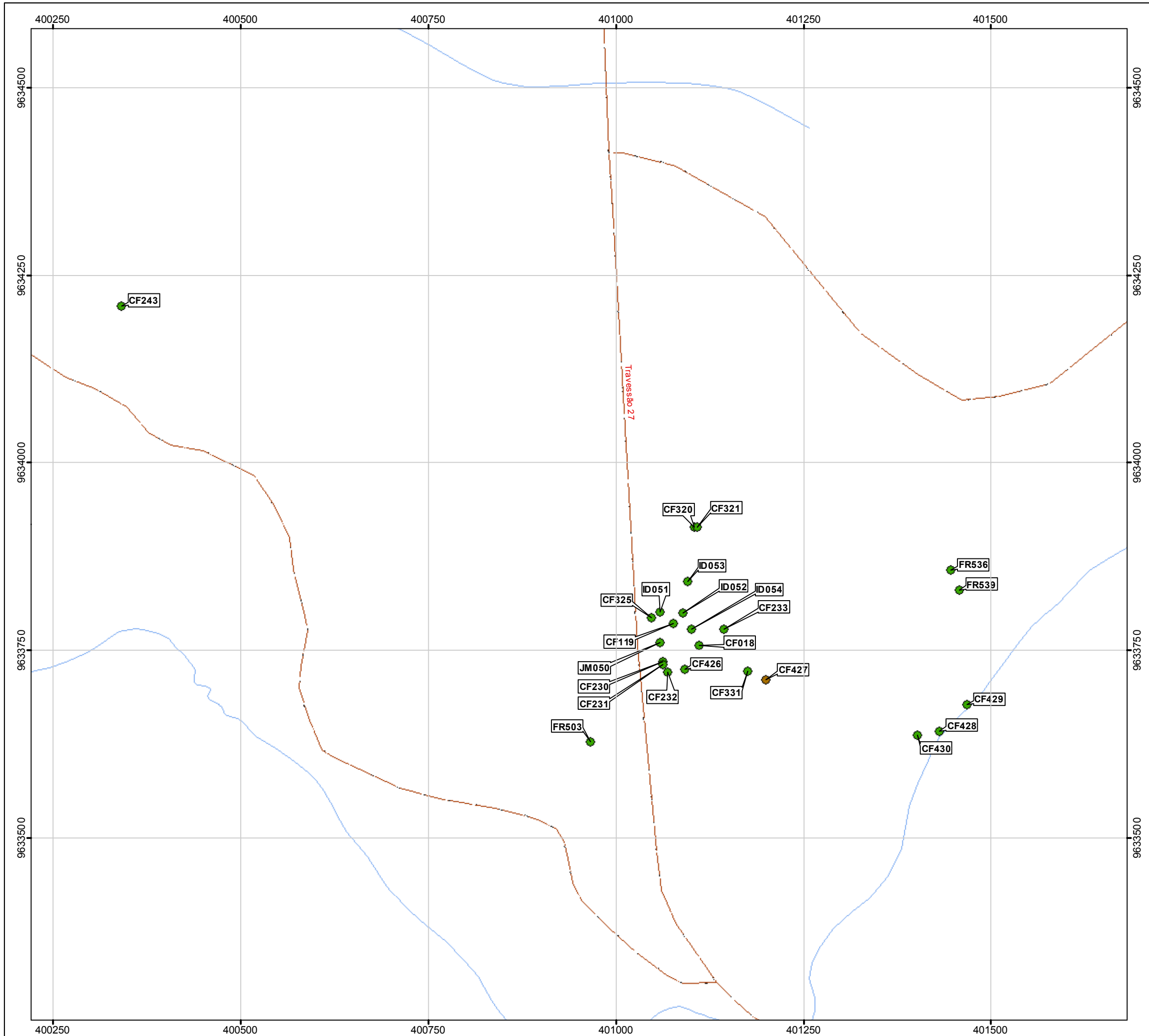
- Ativo
- Morta
- Área foi substituída

FONTE
 BIO CEV
 FERREIRA ROCHA
 NORTE ENERGIA S.A.
 CCBM

PROJEÇÃO UNIVERSAL TRANSVERSA DE MERCATOR
 DATUM: SAD 69 ZONA 22 SUL

UHE BELO MONTE
 SUPERINTENDÊNCIA SOCIOAMBIENTAL E DE ASSUNTOS INDÍGENAS

TÍTULO: Matrizes do Banco de Germoplasma
 LOCALIZAÇÃO: UHE Belo Monte - Área 03
 ESCALA: 1:5.000
 DATA: 16/01/2019



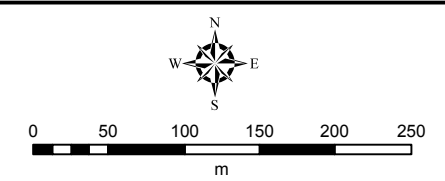
Legenda

- Vias de Acesso
- Hidrografia
- Reservatório Xingu

Status das Matrizes monitoradas

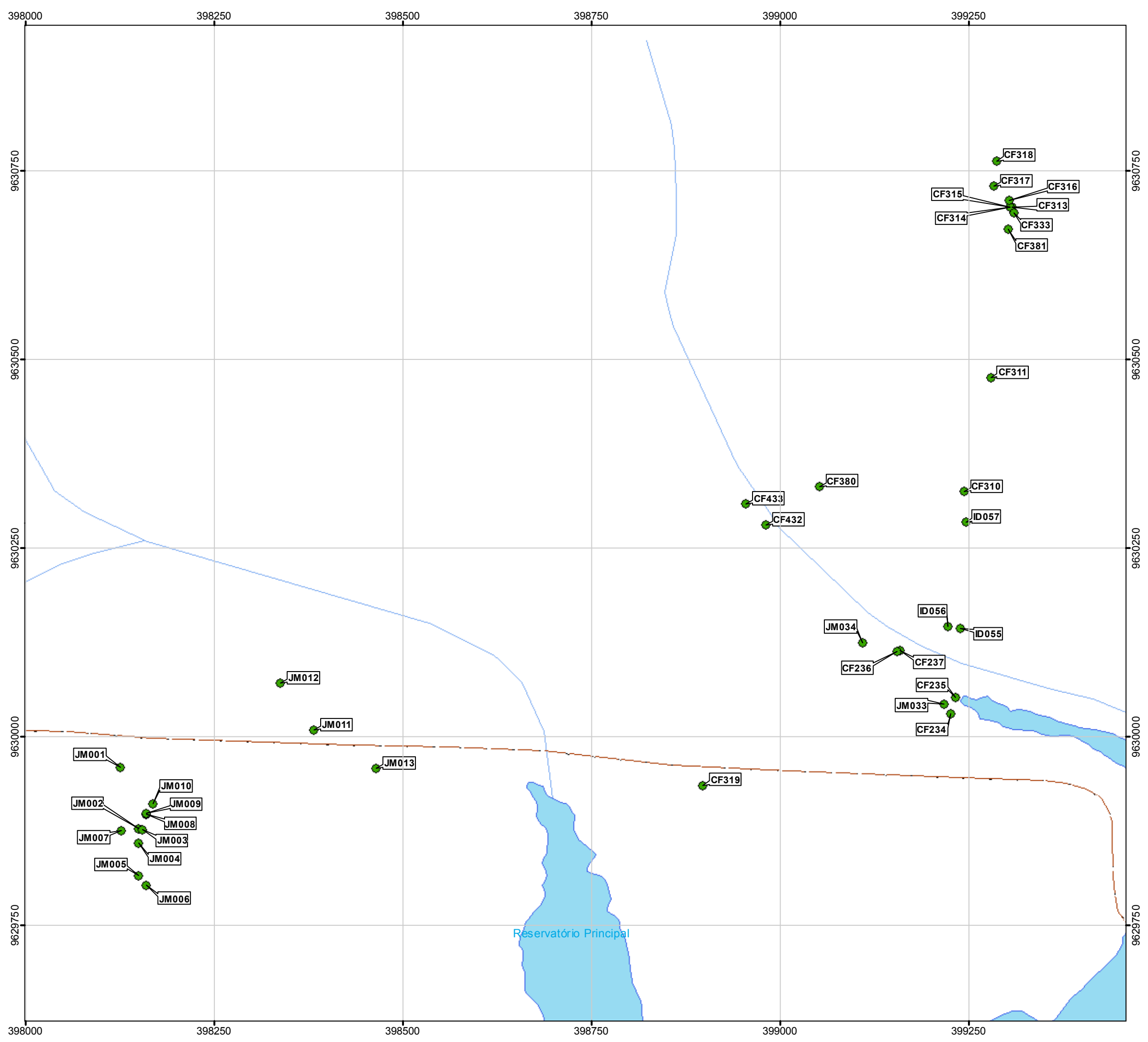
- Ativo
- Morta
- Área foi substituída

FONTE
 BIO CEV
 FERREIRA ROCHA
 NORTE ENERGIA S.A.
 CCBM

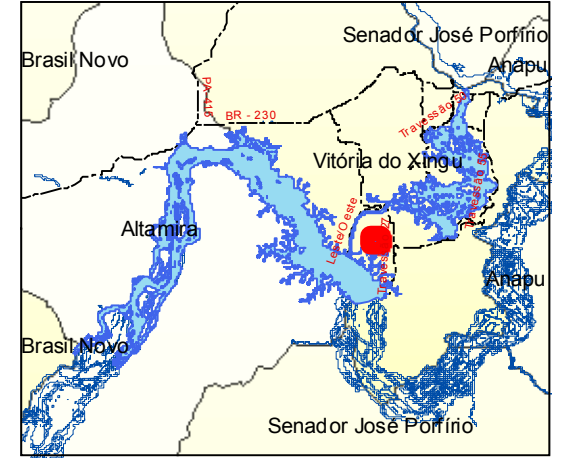


UHE BELO MONTE
 SUPERINTENDÊNCIA SOCIOAMBIENTAL E DE ASSUNTOS INDÍGENAS

TÍTULO: Matrizes do Banco de Germoplasma
 LOCALIZAÇÃO: UHE Belo Monte - Área 05 e 06
 ESCALA: 1:5.000
 DATA: 16/01/2019



LOCALIZAÇÃO



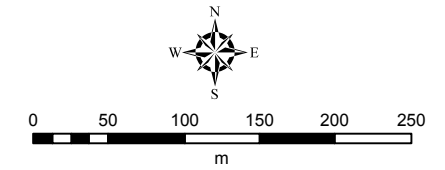
Legenda

- Vias de Acesso
- Hidrografia
- Reservatório Xingu

Status das Matrizes monitoradas

- Ativo
- Morta
- Área foi substituída

FONTE
 BIO CEV
 FERREIRA ROCHA
 NORTE ENERGIA S.A.
 CCBM

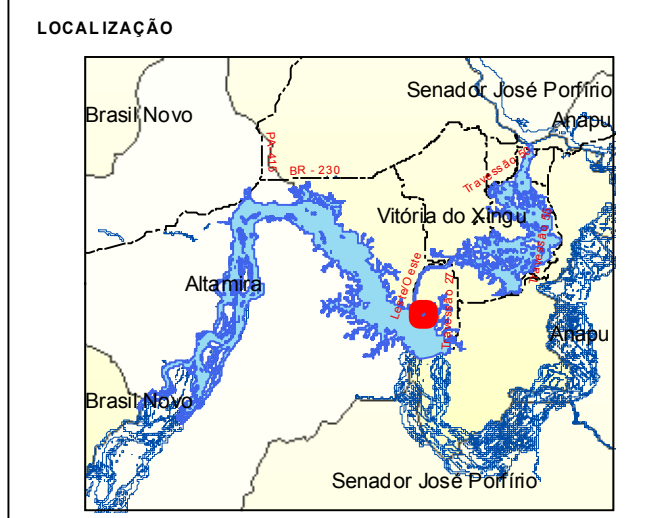
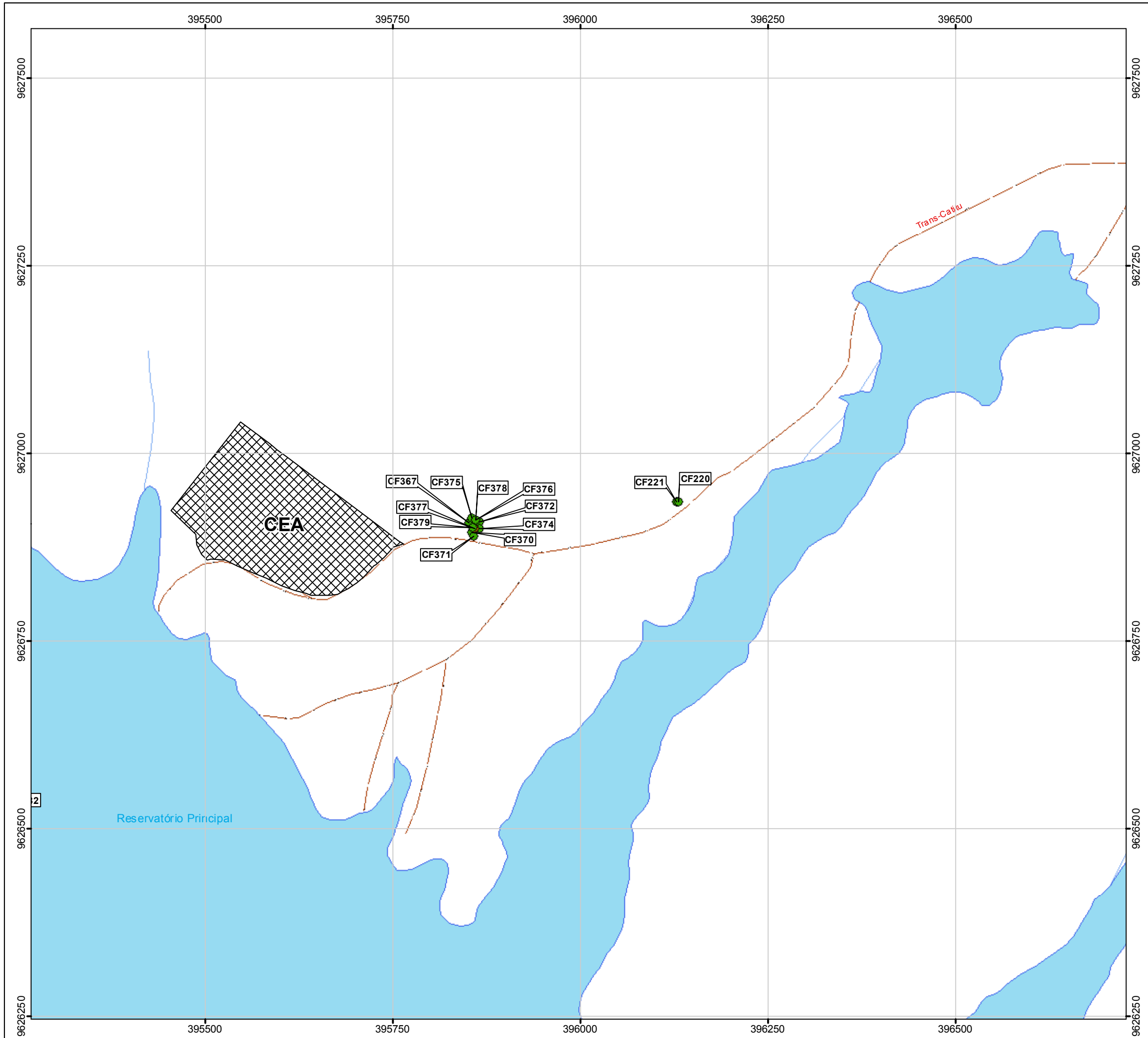


PROJEÇÃO UNIVERSAL TRANSVERSA DE MERCATOR
 DATUM: SAD 69 ZONA 22 SUL



UHE BELO MONTE
 SUPERINTENDÊNCIA SOCIOAMBIENTAL E DE ASSUNTOS INDÍGENAS

TÍTULO: Matrizes do Banco de Germoplasma
 LOCALIZAÇÃO: UHE Belo Monte - Área 07 e 08/Acesso CEA
 ESCALA: 1:5.000
 DATA: 16/01/2019



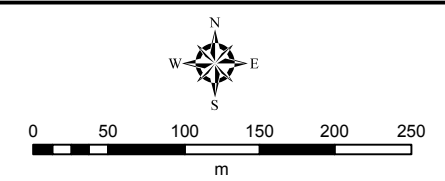
Legenda

- Vias de Acesso
- Hidrografia
- CEA
- Reservatório Xingu

Status das Matrizes monitoradas

- Ativo
- Morta
- Área foi substituída

FONTE
 BIOCEV
 FERREIRA ROCHA
 NORTE ENERGIA S.A.
 CCBM



PROJEÇÃO UNIVERSAL TRANSVERSA DE MERCATOR
 DATUM: SAD 69 ZONA 22 SUL



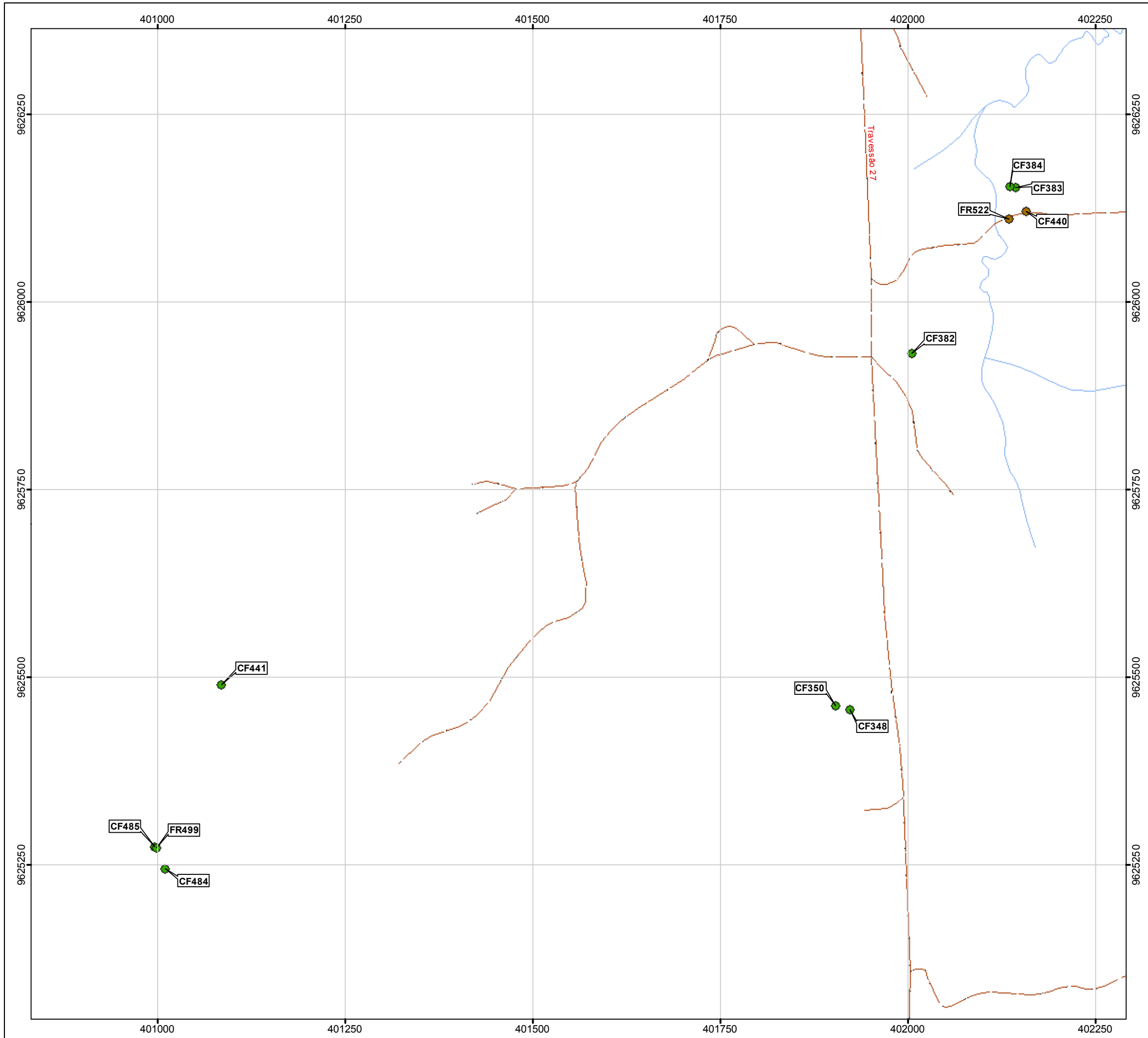
UHE BELO MONTE
 SUPERINTENDÊNCIA SOCIOAMBIENTAL E DE ASSUNTOS INDÍGENAS

TÍTULO: Matrizes do Banco de Germoplasma

LOCALIZAÇÃO: UHE Belo Monte - Área 09

ESCALA: 1:5.000

DATA: 16/01/2019



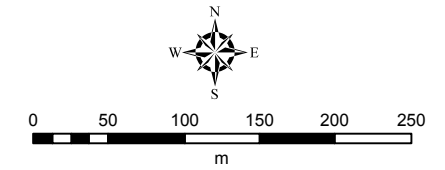
Legenda

- Vias de Acesso
- Hidrografia
- Reservatório Xingu

Status das Matrizes monitoradas

- Ativo
- Morta
- Área foi substituída

FONTE
 BIOCEV
 FERREIRA ROCHA
 NORTE ENERGIA S.A.
 CCBM



PROJEÇÃO UNIVERSAL TRANSVERSA DE MERCATOR
 DATUM: SAD 69 ZONA 22 SUL



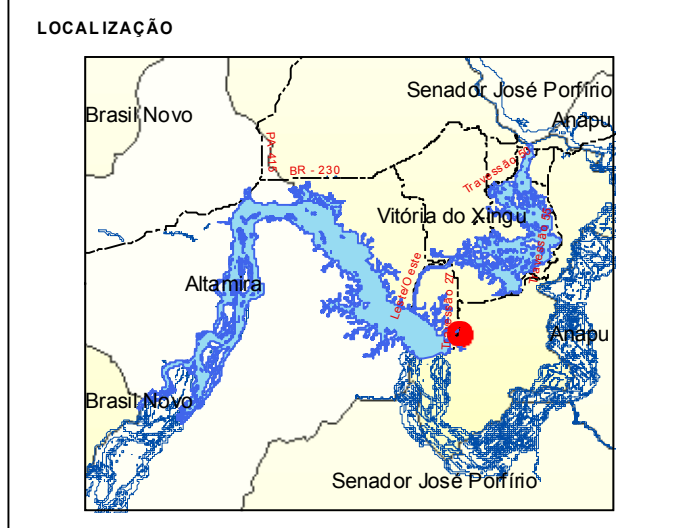
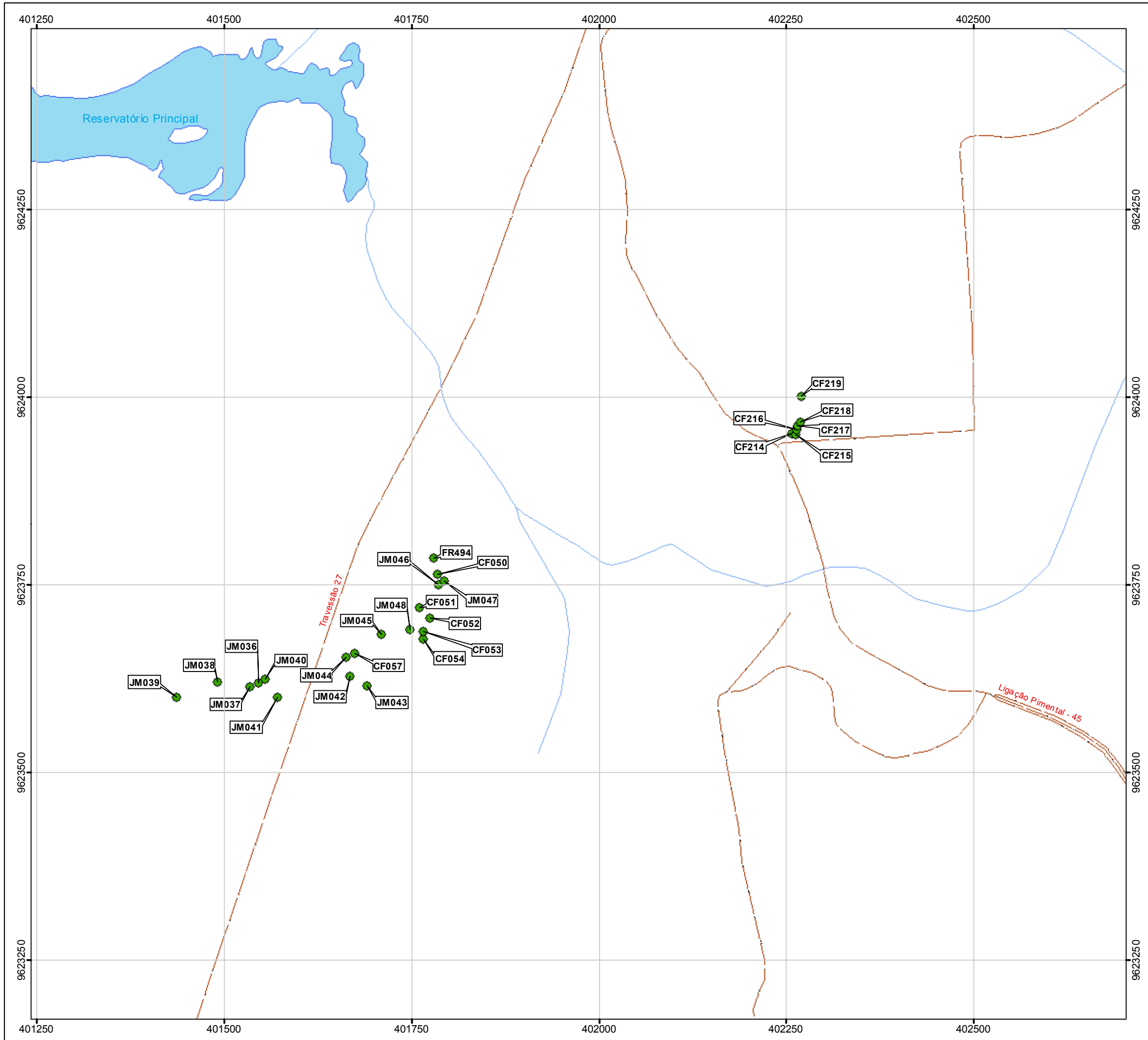
UHE BELO MONTE
 SUPERINTENDÊNCIA SOCIOAMBIENTAL E DE ASSUNTOS INDÍGENAS

TÍTULO: Matrizes do Banco de Germoplasma

LOCALIZAÇÃO: UHE Belo Monte - Área 12

ESCALA: 1:5.000

DATA: 16/01/2019



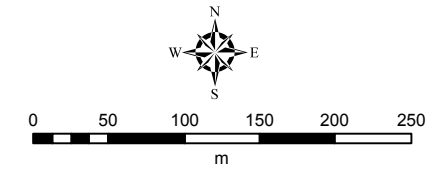
Legenda

- Vias de Acesso
- Hidrografia
- Reservatório Xingu

Status das Matrizes monitoradas

- Ativo
- Morta
- Área foi substituída

FONTE
 BIOCEV
 FERREIRA ROCHA
 NORTE ENERGIA S.A.
 CCBM



PROJEÇÃO UNIVERSAL TRANSVERSA DE MERCATOR
 DATUM: SAD 69 ZONA 22 SUL



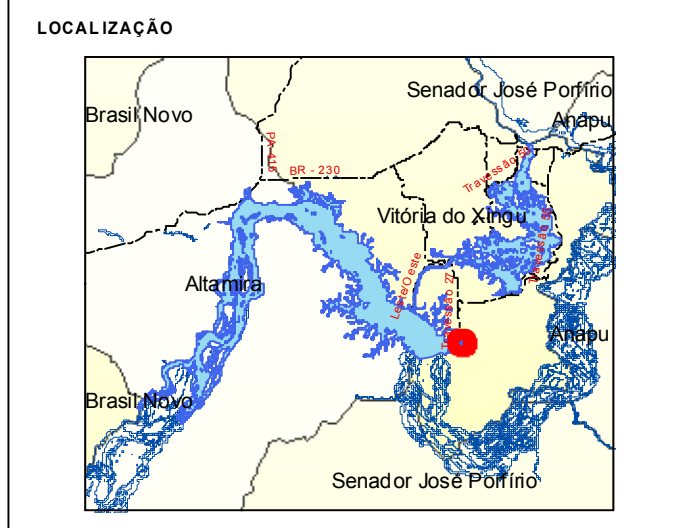
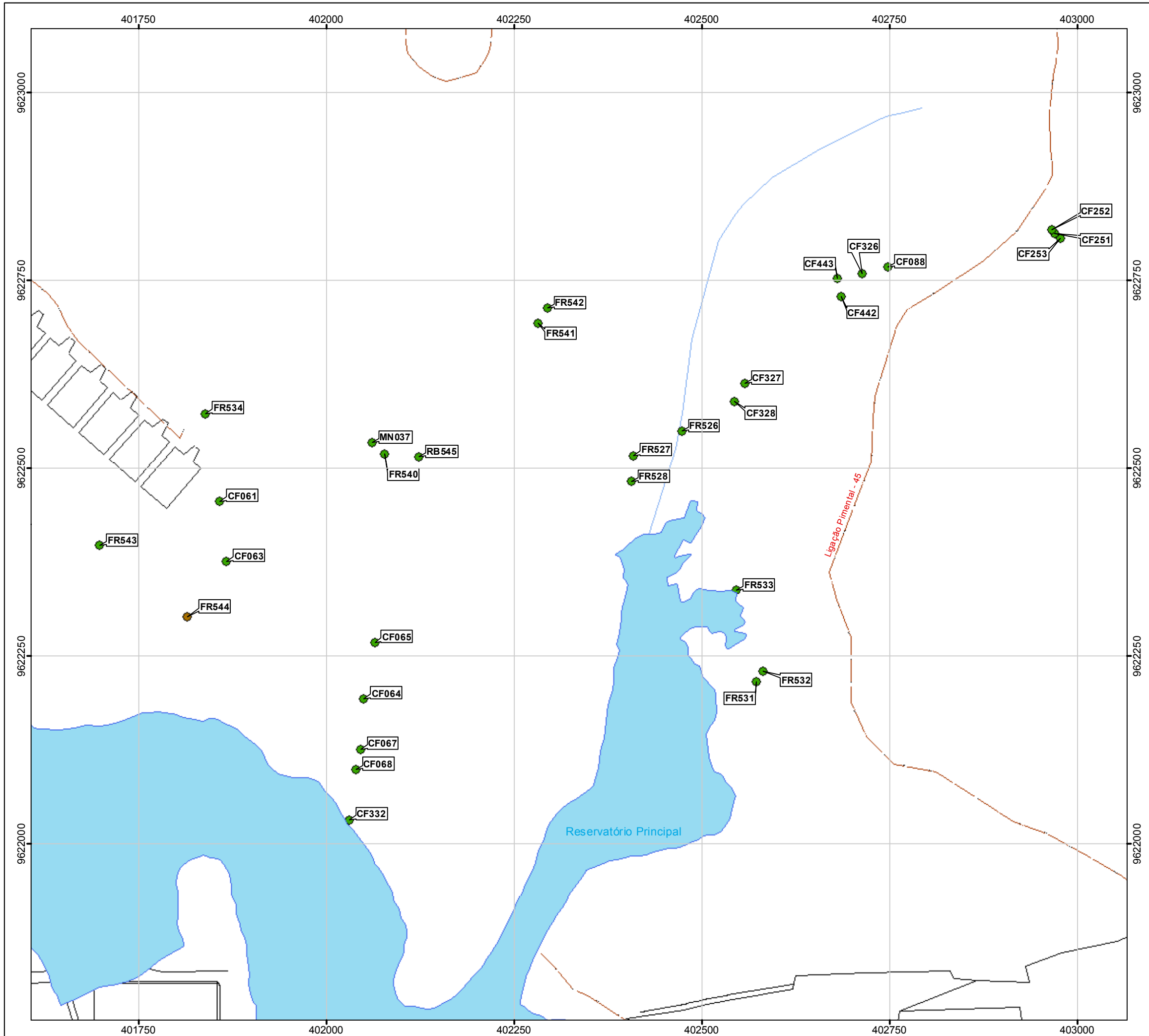
UHE BELO MONTE
 SUPERINTENDÊNCIA SOCIOAMBIENTAL E DE ASSUNTOS INDÍGENAS

TÍTULO: Matrizes do Banco de Germoplasma

LOCALIZAÇÃO: UHE Belo Monte - Área 13

ESCALA: 1:5.000

DATA: 16/01/2019



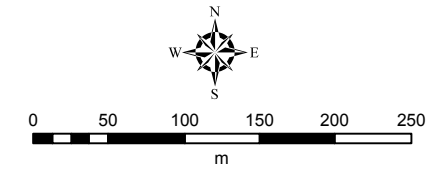
Legenda

- Vias de Acesso
- Hidrografia
- Reservatório Xingu

Status das Matrizes monitoradas

- Ativo
- Morta
- Área foi substituída

FONTE
 BIO CEV
 FERREIRA ROCHA
 NORTE ENERGIA S.A.
 CCBM



PROJEÇÃO UNIVERSAL TRANSVERSA DE MERCATOR
 DATUM: SAD 69 ZONA 22 SUL



UHE BELO MONTE
 SUPERINTENDÊNCIA SOCIOAMBIENTAL E DE ASSUNTOS INDÍGENAS

TÍTULO: Matrizes do Banco de Germoplasma

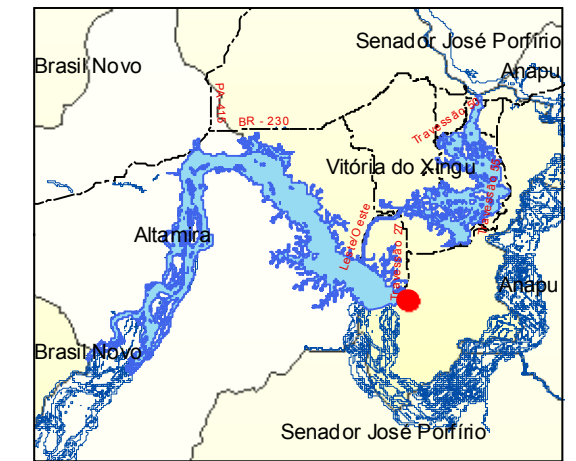
LOCALIZAÇÃO: UHE Belo Monte - Área 14

ESCALA: 1:5.000

DATA: 16/01/2019



LOCALIZAÇÃO



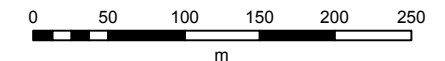
Legenda

- Vias de Acesso
- Hidrografia
- Reservatório Xingu

Status das Matrizes monitoradas

- Ativo
- Morta
- Área foi substituída

FONTE
 BIOCEV
 FERREIRA ROCHA
 NORTE ENERGIA S.A.
 CCBM



PROJEÇÃO UNIVERSAL TRANSVERSA DE MERCATOR
 DATUM: SAD 69 ZONA 22 SUL



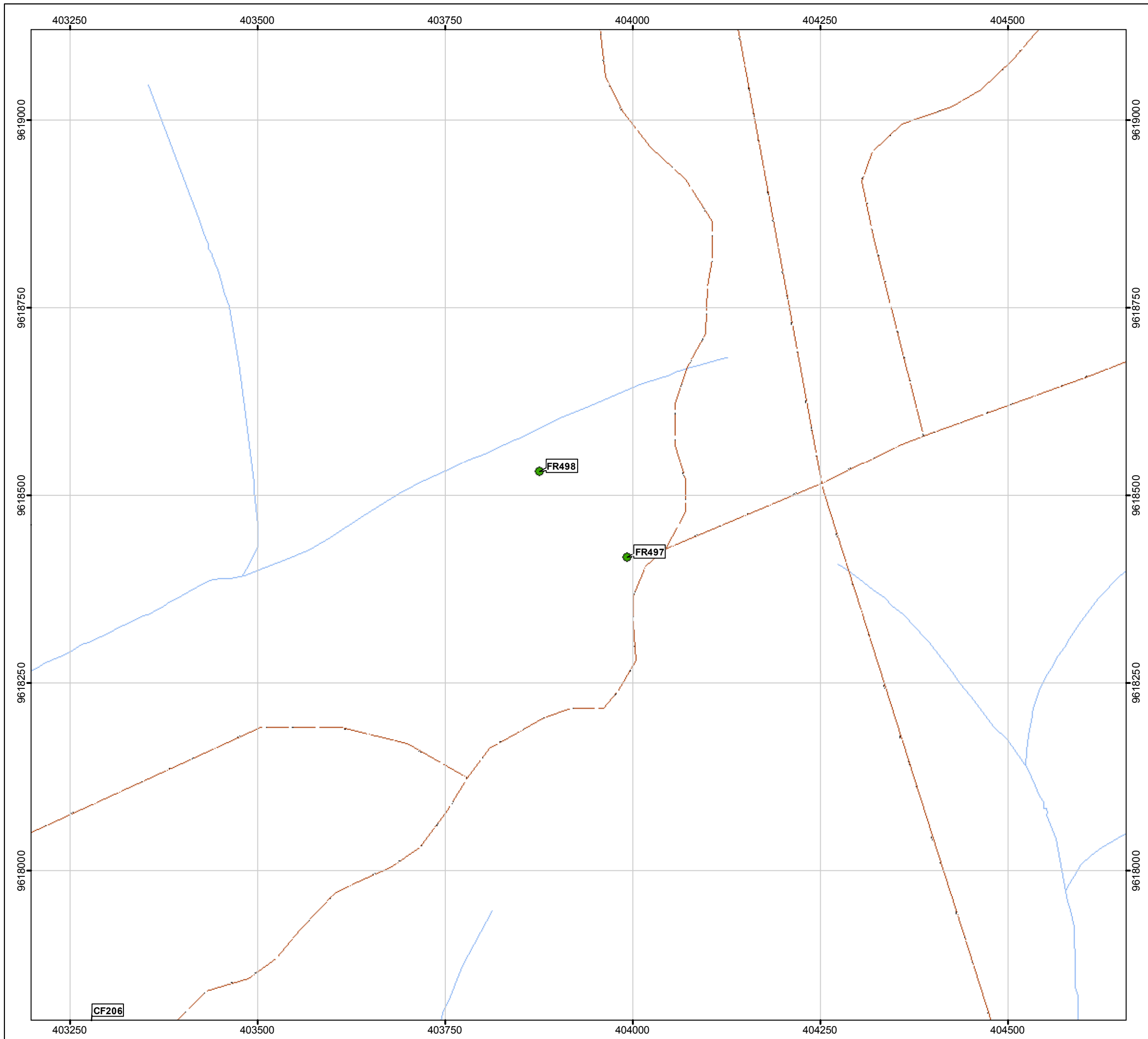
UHE BELO MONTE
 SUPERINTENDÊNCIA SOCIOAMBIENTAL E DE ASSUNTOS INDÍGENAS

TÍTULO: Matrizes do Banco de Germoplasma

LOCALIZAÇÃO: UHE Belo Monte - Área 15

ESCALA: 1:5.000

DATA: 16/01/2019



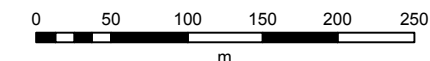
LOCALIZAÇÃO



Legenda

- Vias de Acesso
 - Hidrografia
 - Reservatório Xingu
- Status das Matrizes monitoradas**
- Ativo
 - Morta
 - Área foi substituída

FONTE
 BIOCEV
 FERREIRA ROCHA
 NORTE ENERGIA S.A.
 CCBM



PROJEÇÃO UNIVERSAL TRANSVERSA DE MERCATOR
 DATUM: SAD 69 ZONA 22 SUL



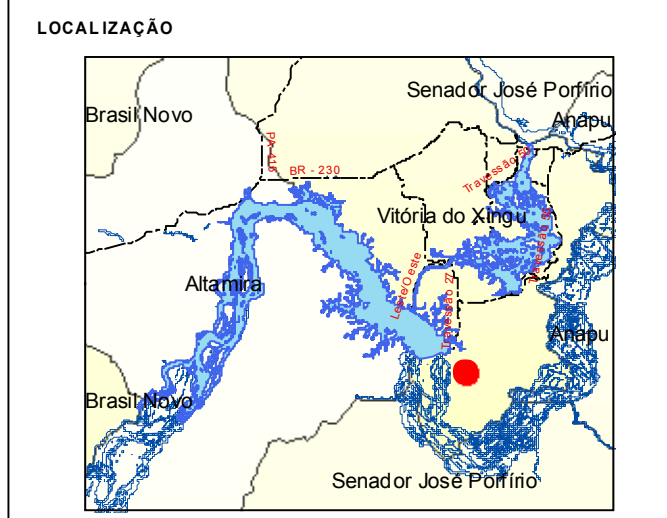
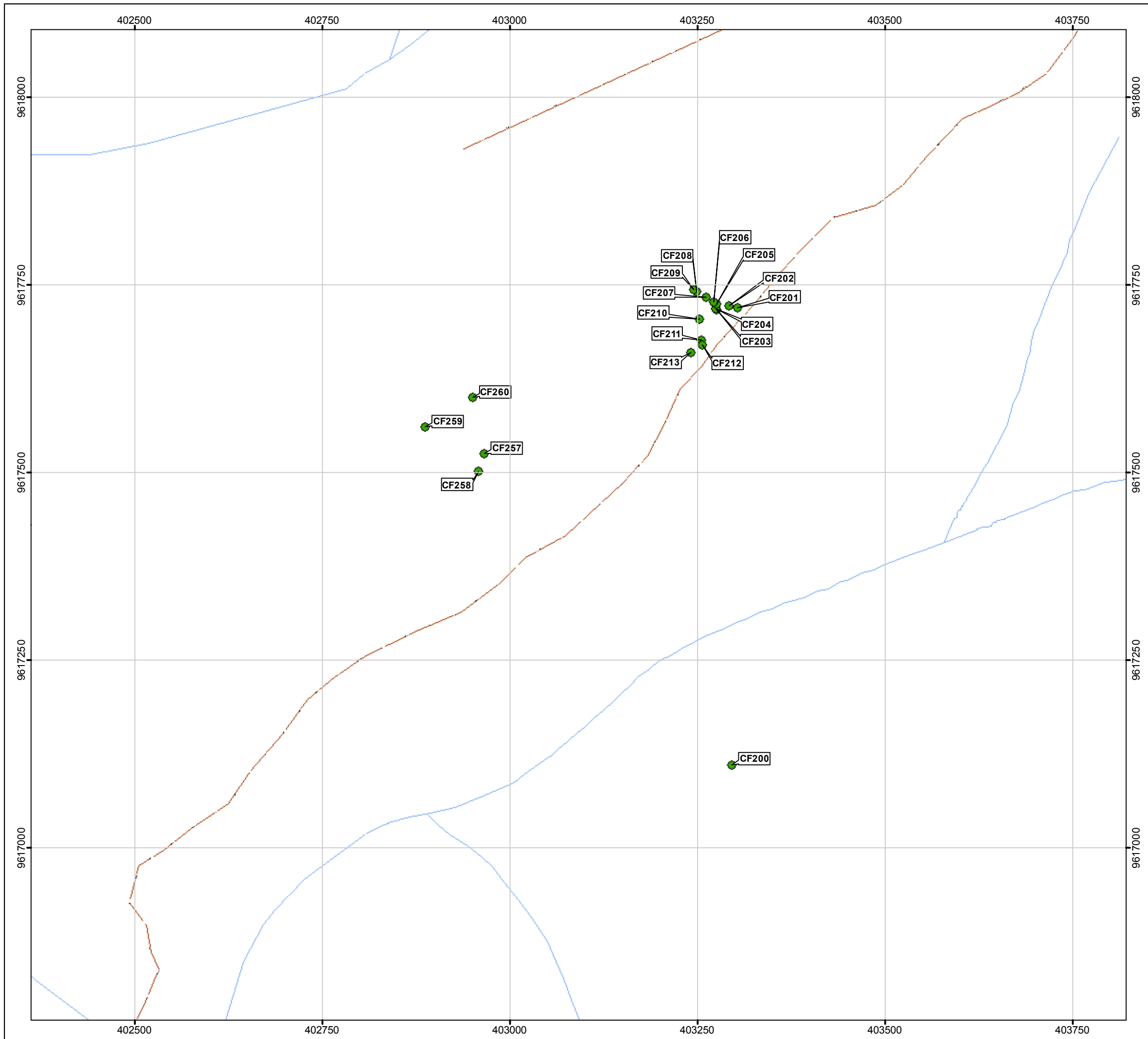
UHE BELO MONTE
 SUPERINTENDÊNCIA SOCIOAMBIENTAL E DE ASSUNTOS INDÍGENAS

TÍTULO: Matrizes do Banco de Germoplasma

LOCALIZAÇÃO: UHE Belo Monte - Área 16

ESCALA: 1:5.000

DATA: 16/01/2019



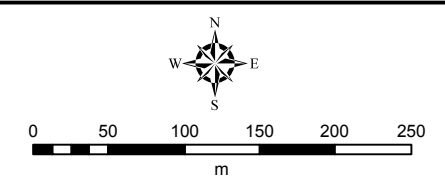
Legenda

- Vias de Acesso
- Hidrografia
- Reservatório Xingu

Status das Matrizes monitoradas

- Ativo
- Morta
- Área foi substituída

FONTE
 BIOCEV
 FERREIRA ROCHA
 NORTE ENERGIA S.A.
 CCBM



PROJEÇÃO UNIVERSAL TRANSVERSA DE MERCATOR
 DATUM: SAD 69 ZONA 22 SUL



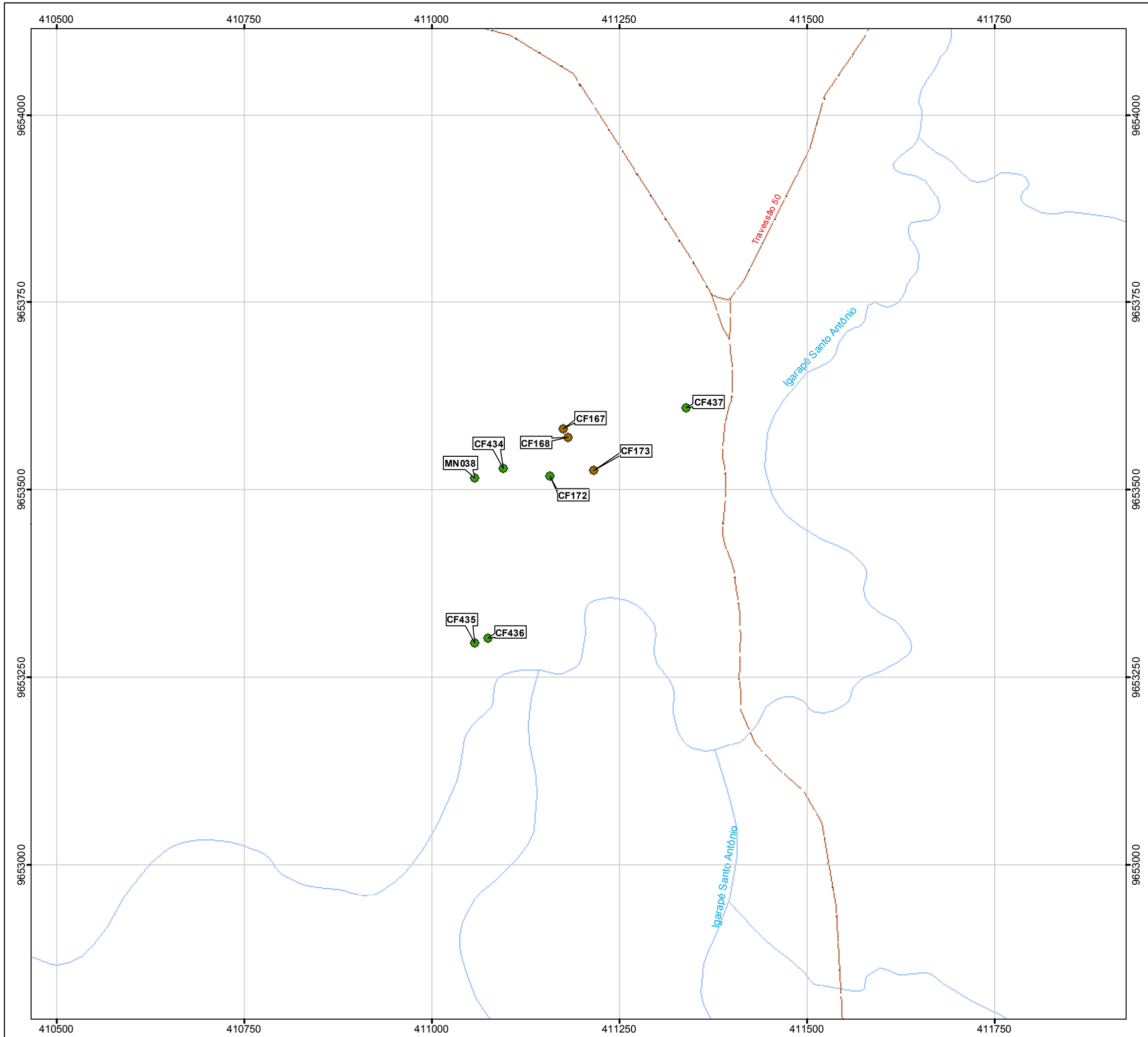
UHE BELO MONTE
 SUPERINTENDÊNCIA SOCIOAMBIENTAL E DE ASSUNTOS INDÍGENAS

TÍTULO: Matrizes do Banco de Germoplasma

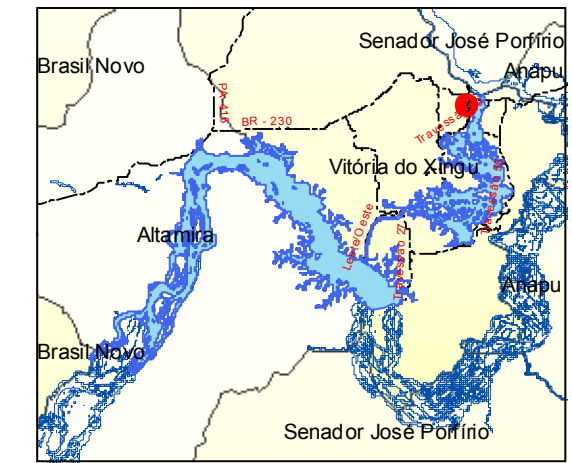
LOCALIZAÇÃO: UHE Belo Monte - Área 17

ESCALA: 1:5.000

DATA: 16/01/2019



LOCALIZAÇÃO



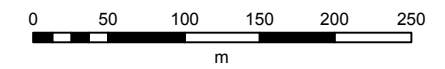
Legenda

- Vias de Acesso
- Hidrografia
- Reservatório Xingu

Status das Matrizes monitoradas

- Ativo
- Morta
- Área foi substituída

FONTE
 BIOCEV
 FERREIRA ROCHA
 NORTE ENERGIA S.A.
 CCBM



PROJEÇÃO UNIVERSAL TRANSVERSA DE MERCATOR
 DATUM: SAD 69 ZONA 22 SUL



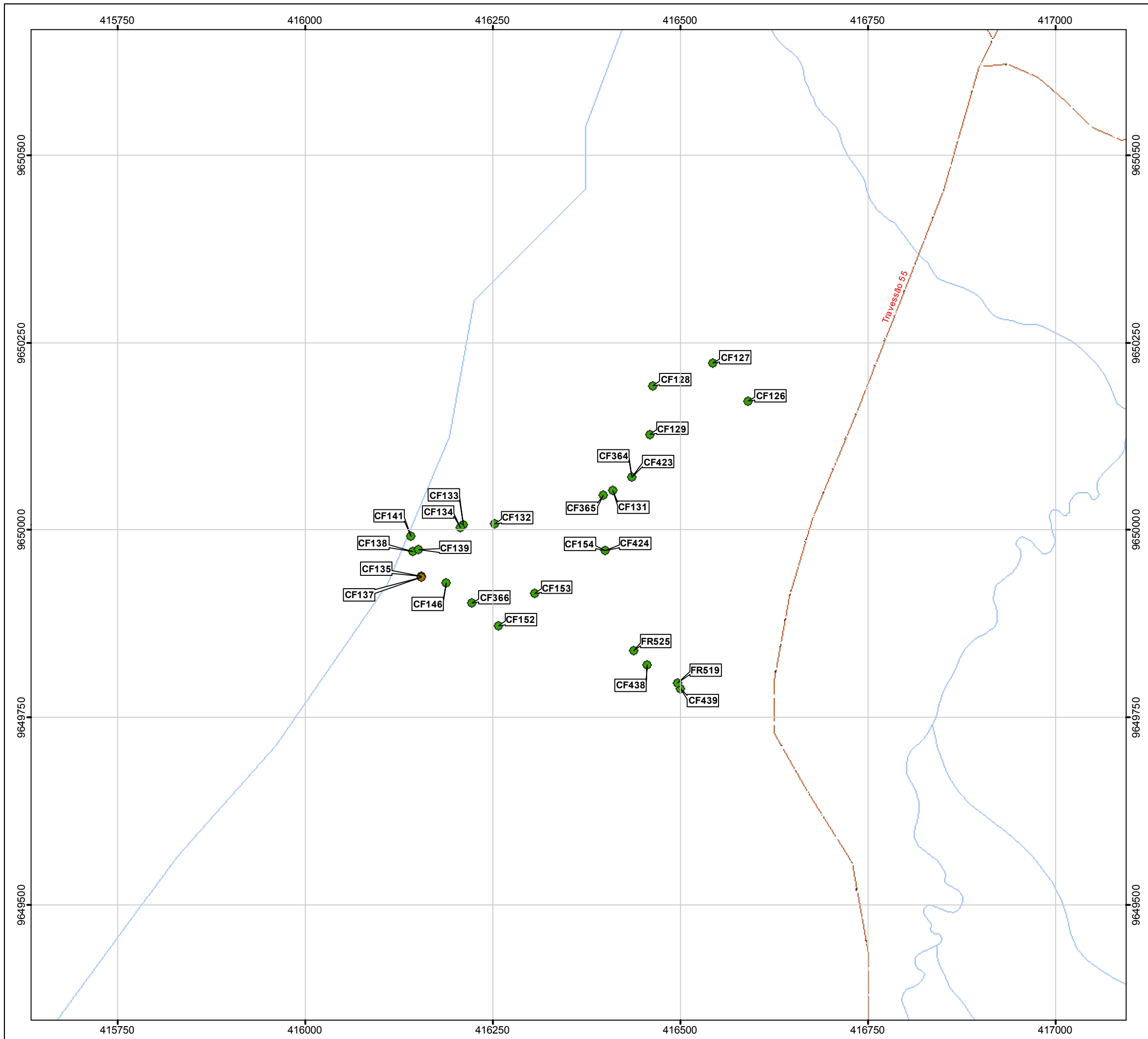
UHE BELO MONTE
 SUPERINTENDÊNCIA SOCIOAMBIENTAL E DE ASSUNTOS INDÍGENAS

TÍTULO: Matrizes do Banco de Germoplasma

LOCALIZAÇÃO: UHE Belo Monte - Área 20

ESCALA: 1:5.000

DATA: 16/01/2019



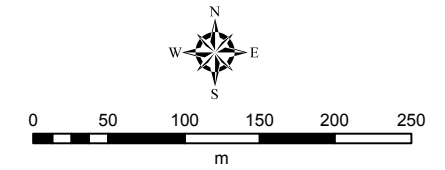
Legenda

- Vias de Acesso
- Hidrografia
- Reservatório Xingu

Status das Matrizes monitoradas

- Ativo
- Morta
- Área foi substituída

FONTE
 BIO CEV
 FERREIRA ROCHA
 NORTE ENERGIA S.A.
 CCBM



PROJEÇÃO UNIVERSAL TRANSVERSA DE MERCATOR
 DATUM: SAD 69 ZONA 22 SUL



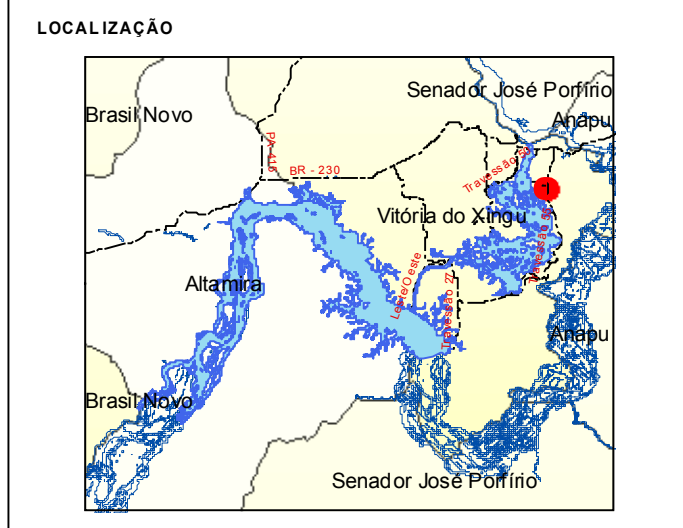
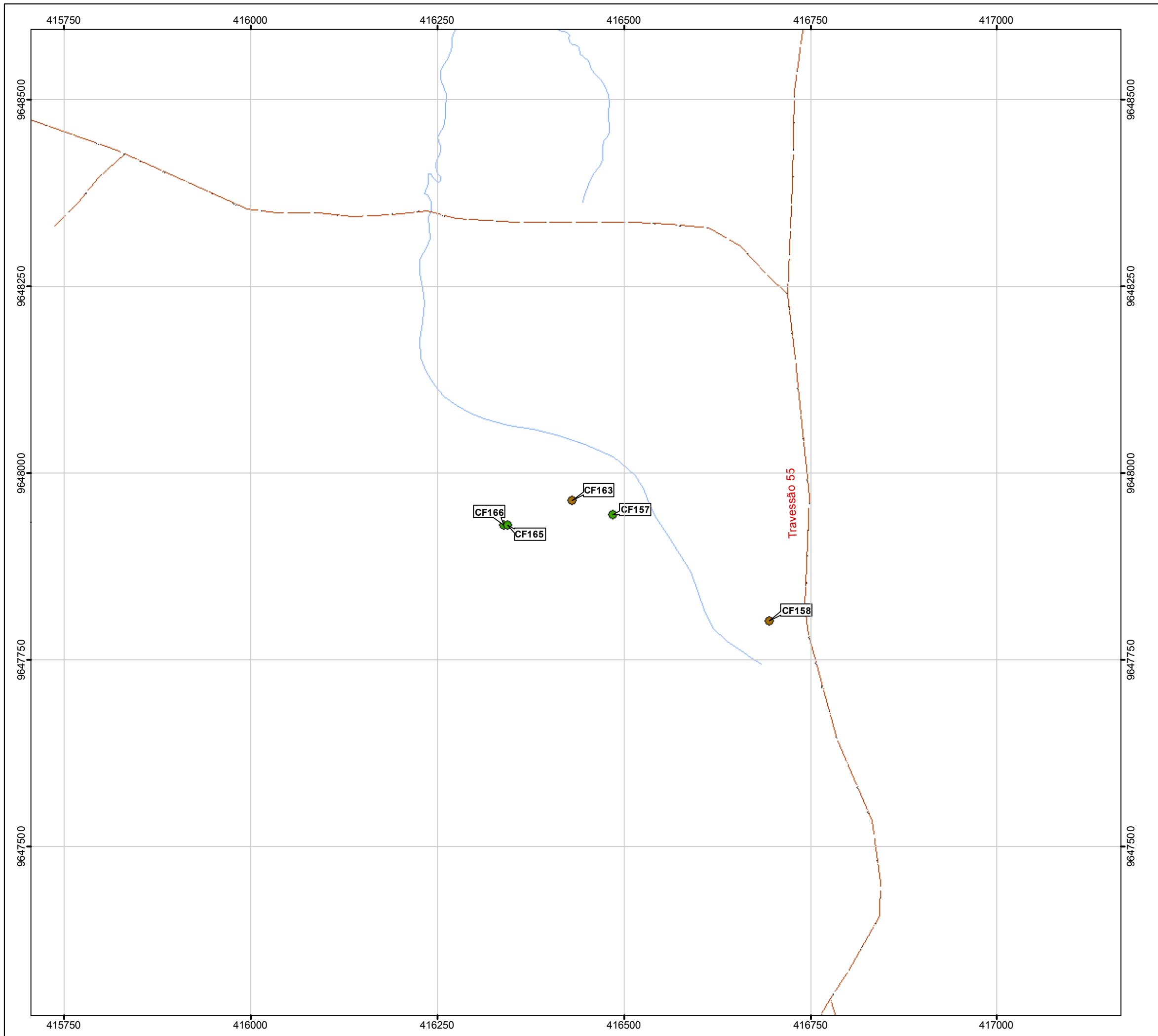
UHE BELO MONTE
 SUPERINTENDÊNCIA SOCIOAMBIENTAL E DE ASSUNTOS INDÍGENAS

TÍTULO: Matrizes do Banco de Germoplasma

LOCALIZAÇÃO: UHE Belo Monte - Área 21

ESCALA: 1:5.000

DATA: 16/01/2019



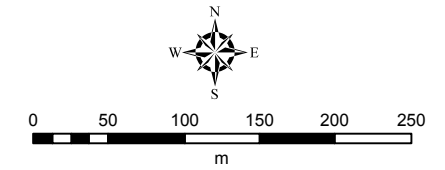
Legenda

- Vias de Acesso
- Hidrografia
- Reservatório Xingu

Status das Matrizes monitoradas

- Ativo
- Morta
- Área foi substituída

FONTE
 BIOCEV
 FERREIRA ROCHA
 NORTE ENERGIA S.A.
 CCBM



PROJEÇÃO UNIVERSAL TRANSVERSA DE MERCATOR
 DATUM: SAD 69 ZONA 22 SUL



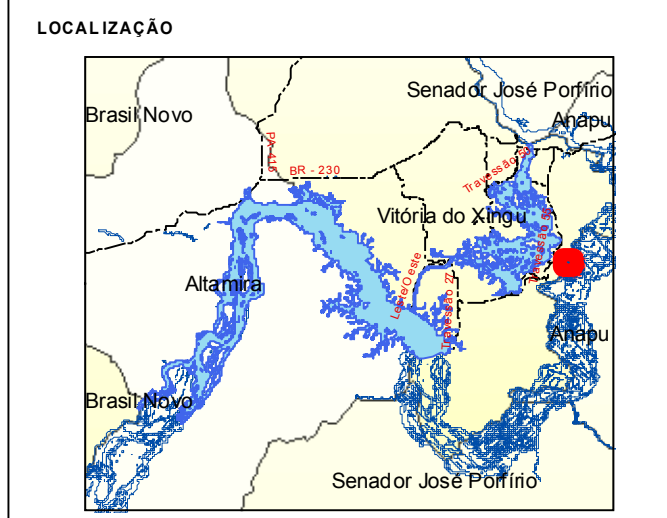
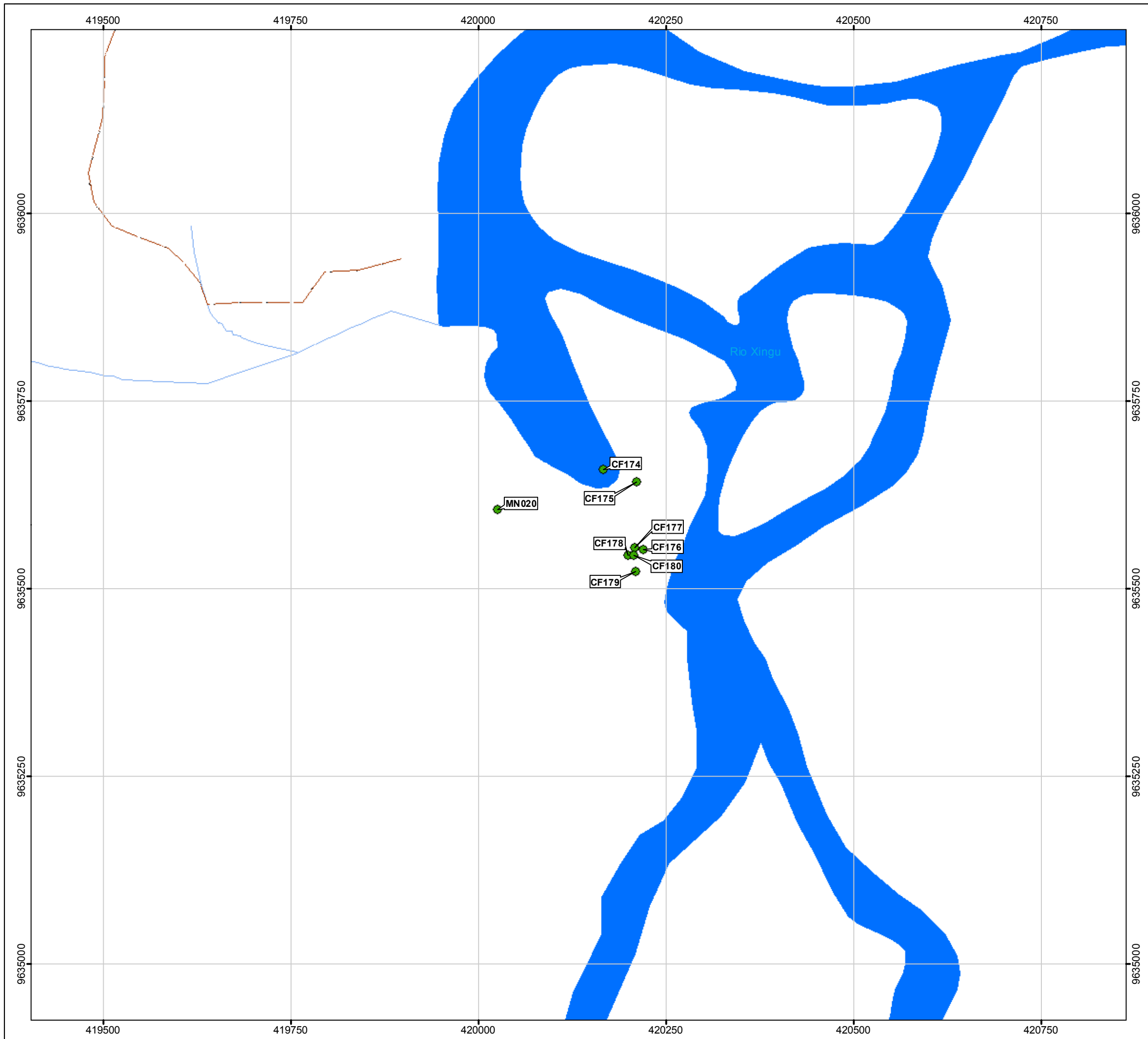
UHE BELO MONTE
 SUPERINTENDÊNCIA SOCIOAMBIENTAL E DE ASSUNTOS INDÍGENAS

TÍTULO: Matrizes do Banco de Germoplasma

LOCALIZAÇÃO: UHE Belo Monte - Área 22

ESCALA: 1:5.000

DATA: 16/01/2019



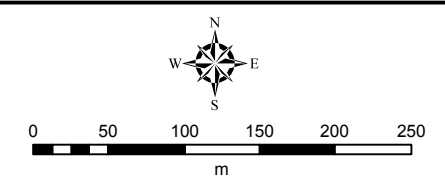
Legenda

- Vias de Acesso
- Hidrografia
- Reservatório Xingu
- Rio Xingu

Status das Matrizes monitoradas

- Ativo
- Morta
- Área foi substituída

FONTE
 BIOCEV
 FERREIRA ROCHA
 NORTE ENERGIA S.A.
 CCBM



PROJEÇÃO UNIVERSAL TRANSVERSA DE MERCATOR
 DATUM: SAD 69 ZONA 22 SUL



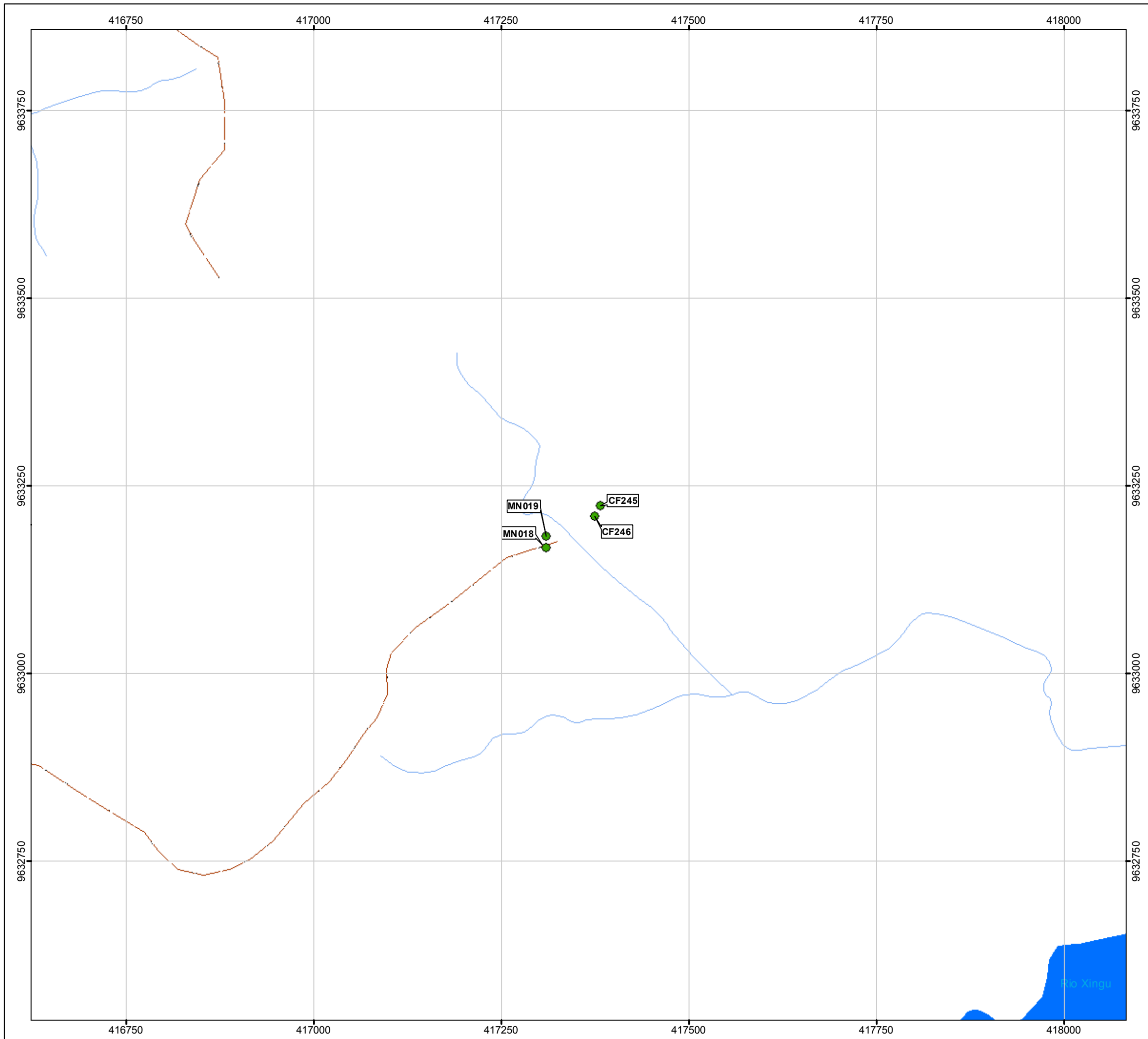
UHE BELO MONTE
 SUPERINTENDÊNCIA SOCIOAMBIENTAL E DE ASSUNTOS INDÍGENAS

TÍTULO: Matrizes do Banco de Germoplasma

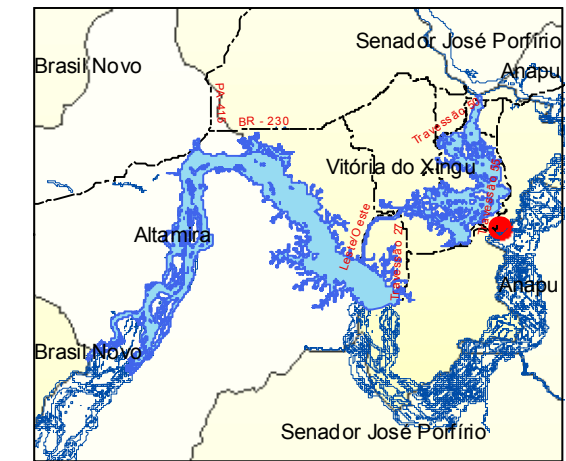
LOCALIZAÇÃO: UHE Belo Monte - Área 23

ESCALA: 1:5.000

DATA: 16/01/2019



LOCALIZAÇÃO



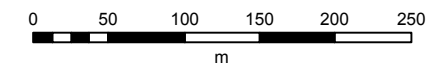
Legenda

- Vias de Acesso
- Hidrografia
- Reservatório Xingu

Status das Matrizes monitoradas

- Ativo
- Morta
- Área foi substituída

FONTE
 BIOCEV
 FERREIRA ROCHA
 NORTE ENERGIA S.A.
 CCBM



PROJEÇÃO UNIVERSAL TRANSVERSA DE MERCATOR
 DATUM: SAD 69 ZONA 22 SUL



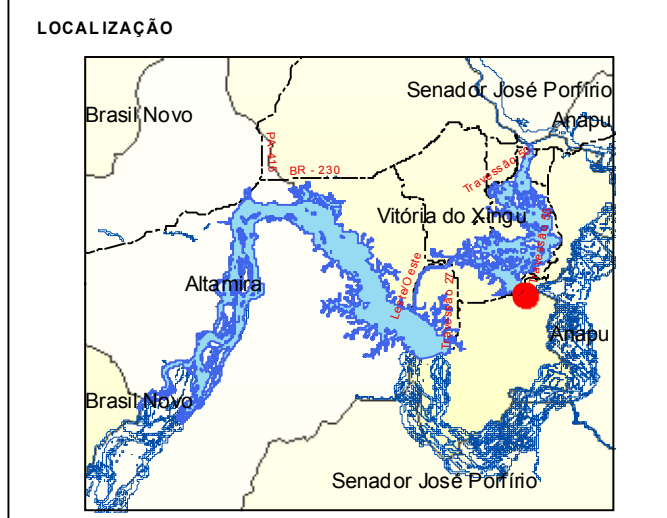
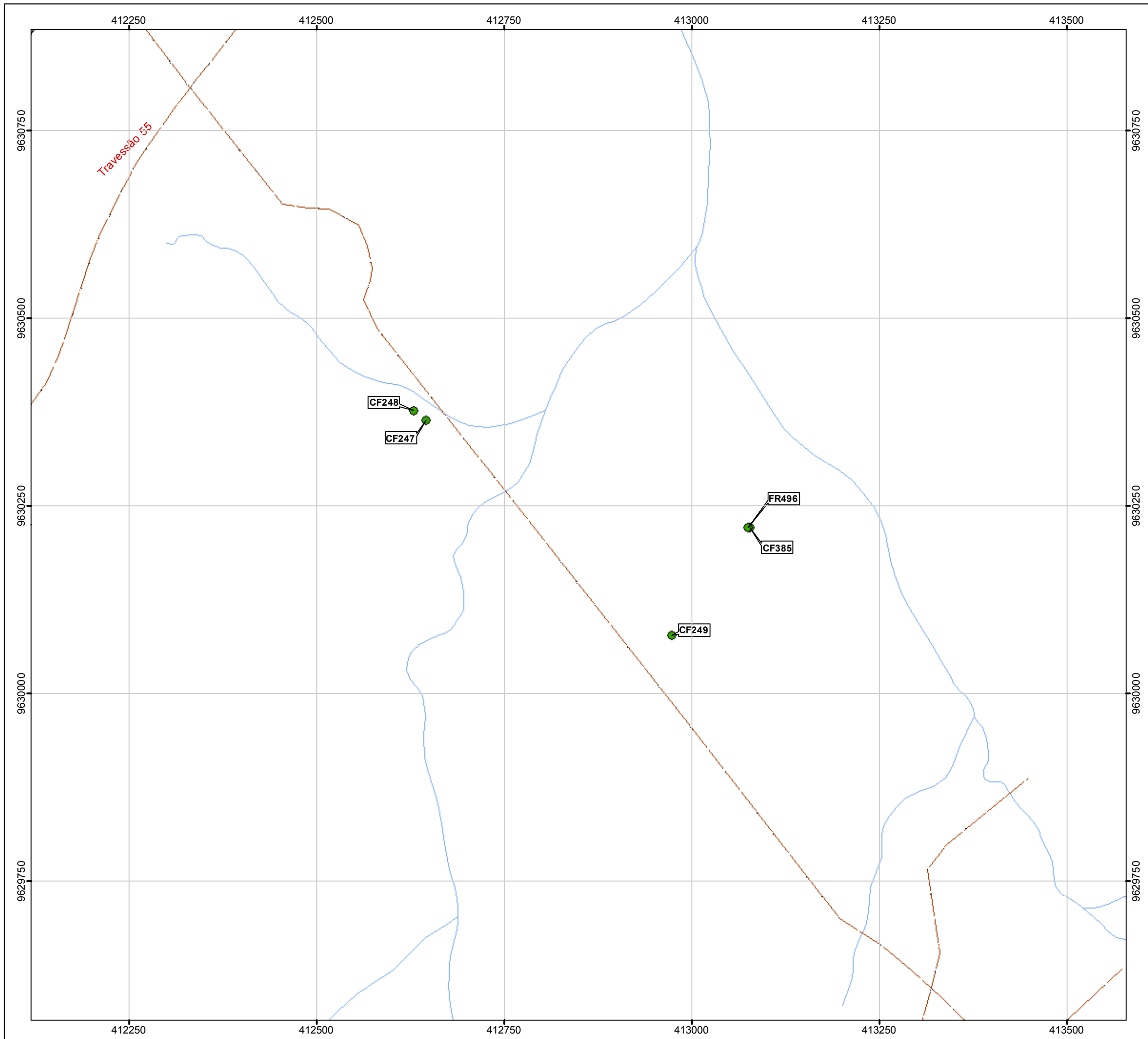
UHE BELO MONTE
 SUPERINTENDÊNCIA SOCIOAMBIENTAL E DE ASSUNTOS INDÍGENAS

TÍTULO: Matrizes do Banco de Germoplasma

LOCALIZAÇÃO: UHE Belo Monte - Área 24

ESCALA: 1:5.000

DATA: 16/01/2019



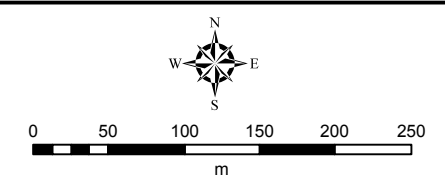
Legenda

- Vias de Acesso
- Hidrografia
- Reservatório Xingu

Status das Matrizes monitoradas

- Ativo
- Morta
- Área foi substituída

FONTE
 BIO CEV
 FERREIRA ROCHA
 NORTE ENERGIA S.A.
 CCBM



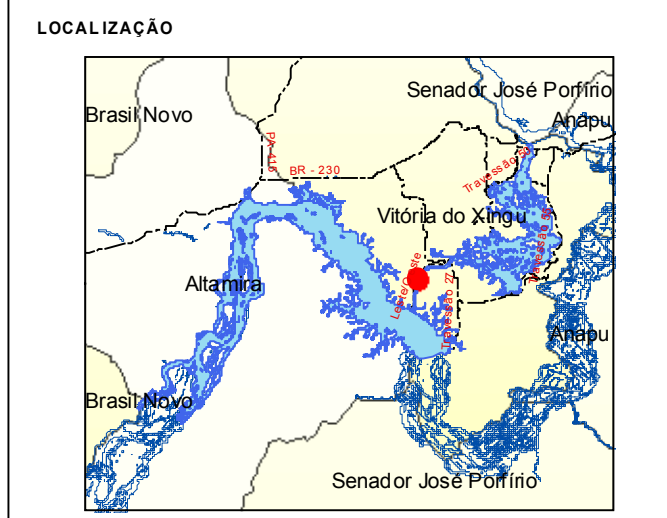
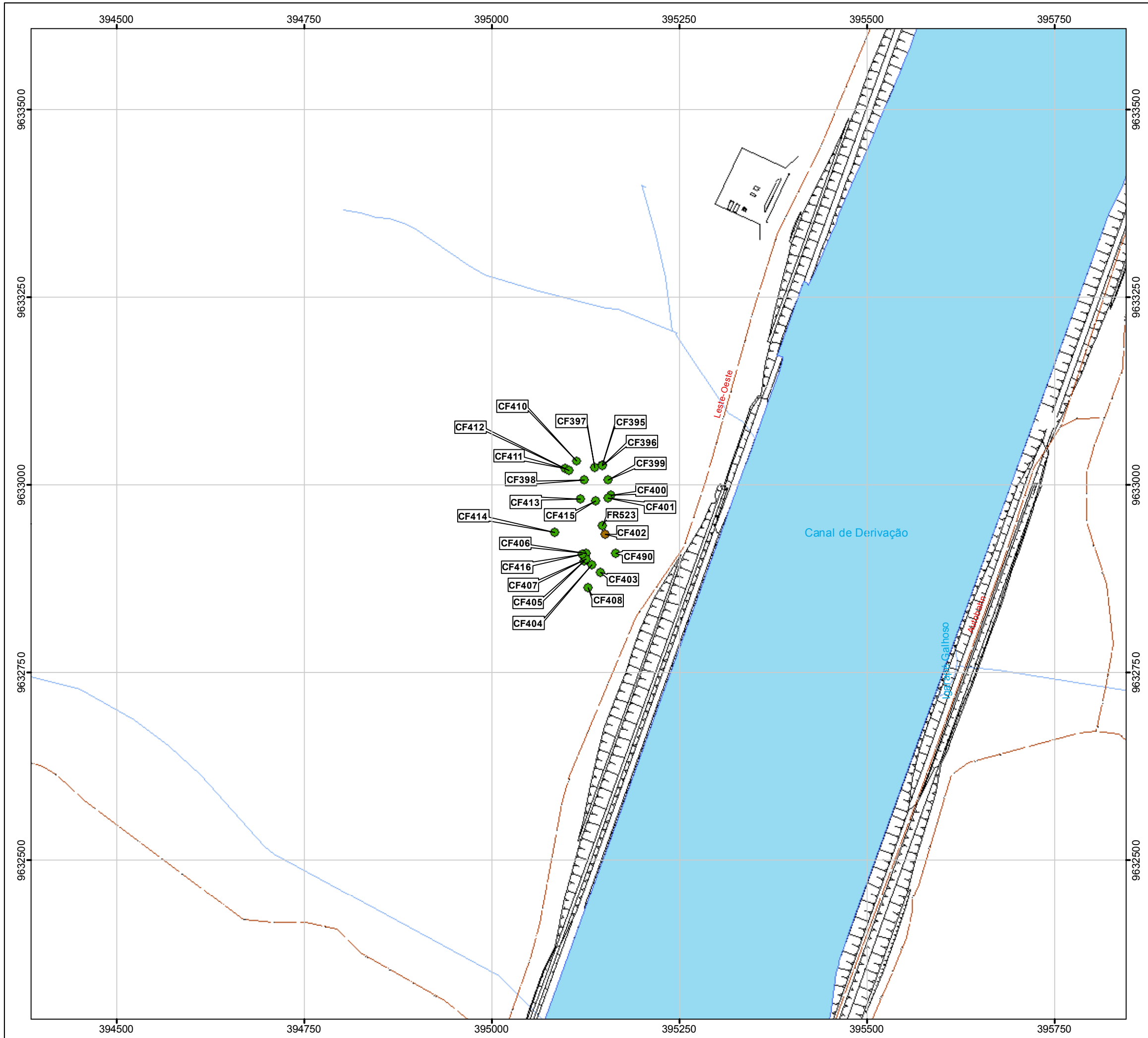
UHE BELO MONTE
 SUPERINTENDÊNCIA SOCIOAMBIENTAL E DE ASSUNTOS INDÍGENAS

TÍTULO: Matrizes do Banco de Germoplasma

LOCALIZAÇÃO: UHE Belo Monte - Área 25

ESCALA: 1:5.000

DATA: 16/01/2019



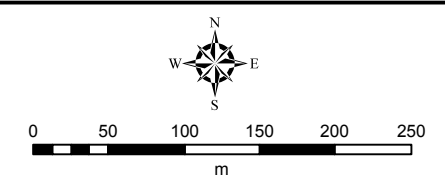
Legenda

- ~ Estruturas - UHE Belo Monte
- ~ Vias de Acesso
- ~ Hidrografia
- ~ Reservatório Xingu

Status das Matrizes monitoradas

- Ativo
- Morta
- Área foi substituída

FONTE
 BIOCEV
 FERREIRA ROCHA
 NORTE ENERGIA S.A.
 CCBM



PROJEÇÃO UNIVERSAL TRANSVERSA DE MERCATOR
 DATUM: SAD 69 ZONA 22 SUL



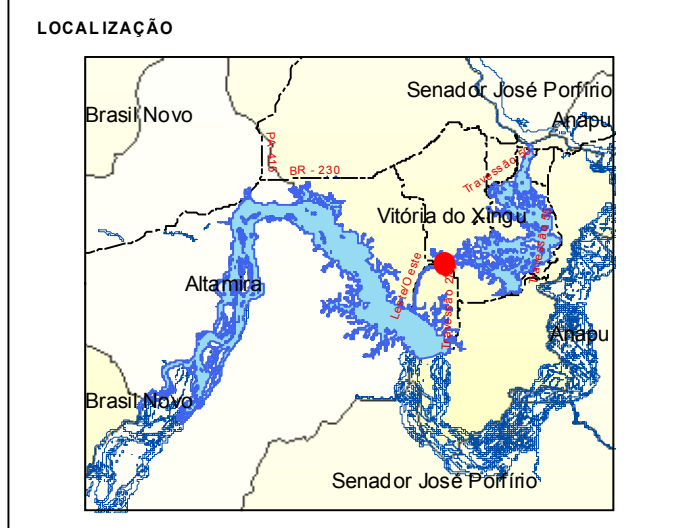
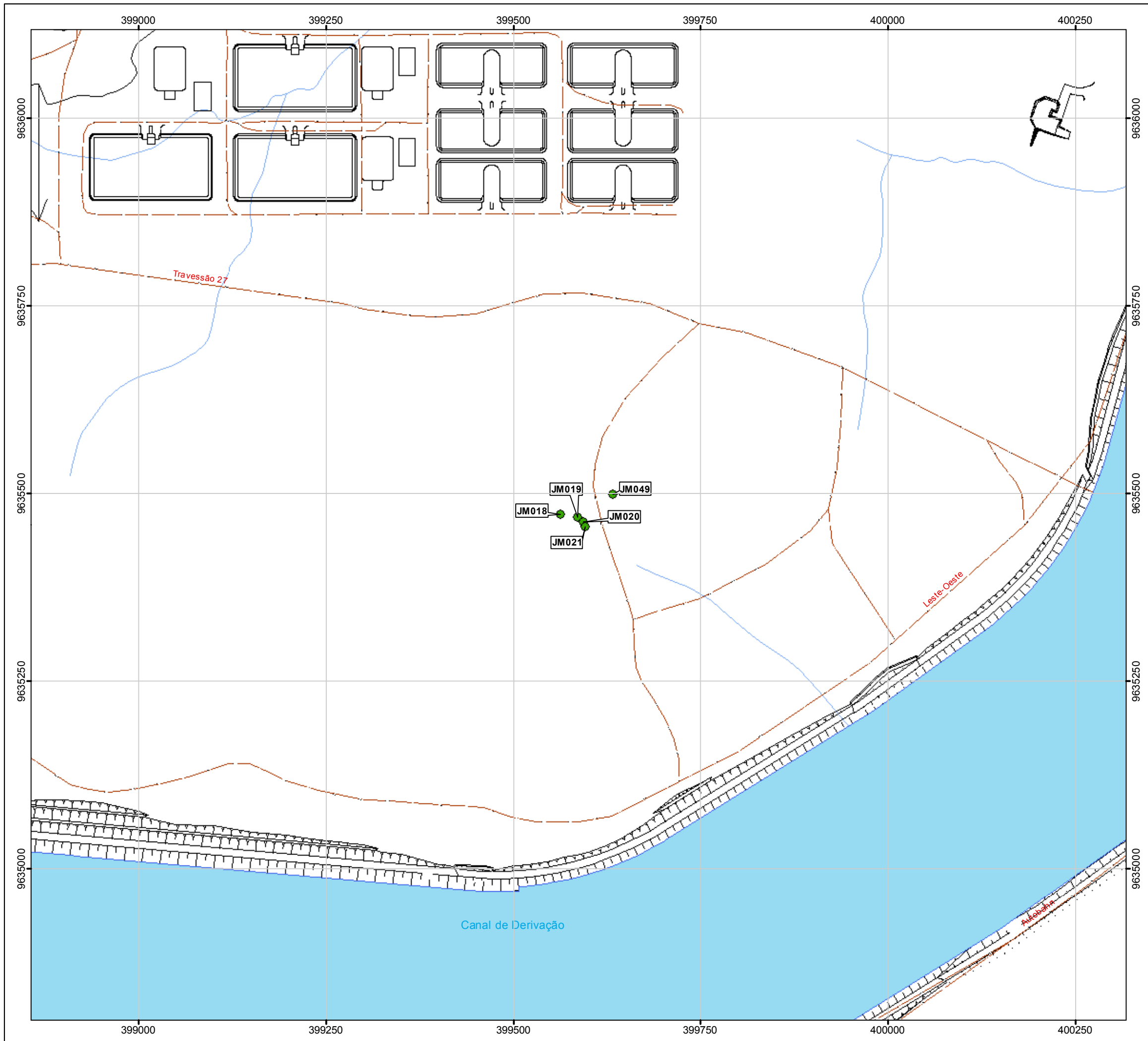
UHE BELO MONTE
 SUPERINTENDÊNCIA SOCIOAMBIENTAL E DE ASSUNTOS INDÍGENAS

TÍTULO: Matrizes do Banco de Germoplasma

LOCALIZAÇÃO: UHE Belo Monte - Área 26

ESCALA: 1:5.000

DATA: 16/01/2019



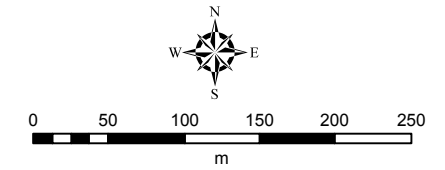
Legenda

- Estruturas - UHE Belo Monte
- Vias de Acesso
- Hidrografia
- Reservatório Xingu

Status das Matrizes monitoradas

- Ativo
- Morta
- Área foi substituída

FONTE
 BIOCEV
 FERREIRA ROCHA
 NORTE ENERGIA S.A.
 CCBM



PROJEÇÃO UNIVERSAL TRANSVERSA DE MERCATOR
 DATUM: SAD 69 ZONA 22 SUL



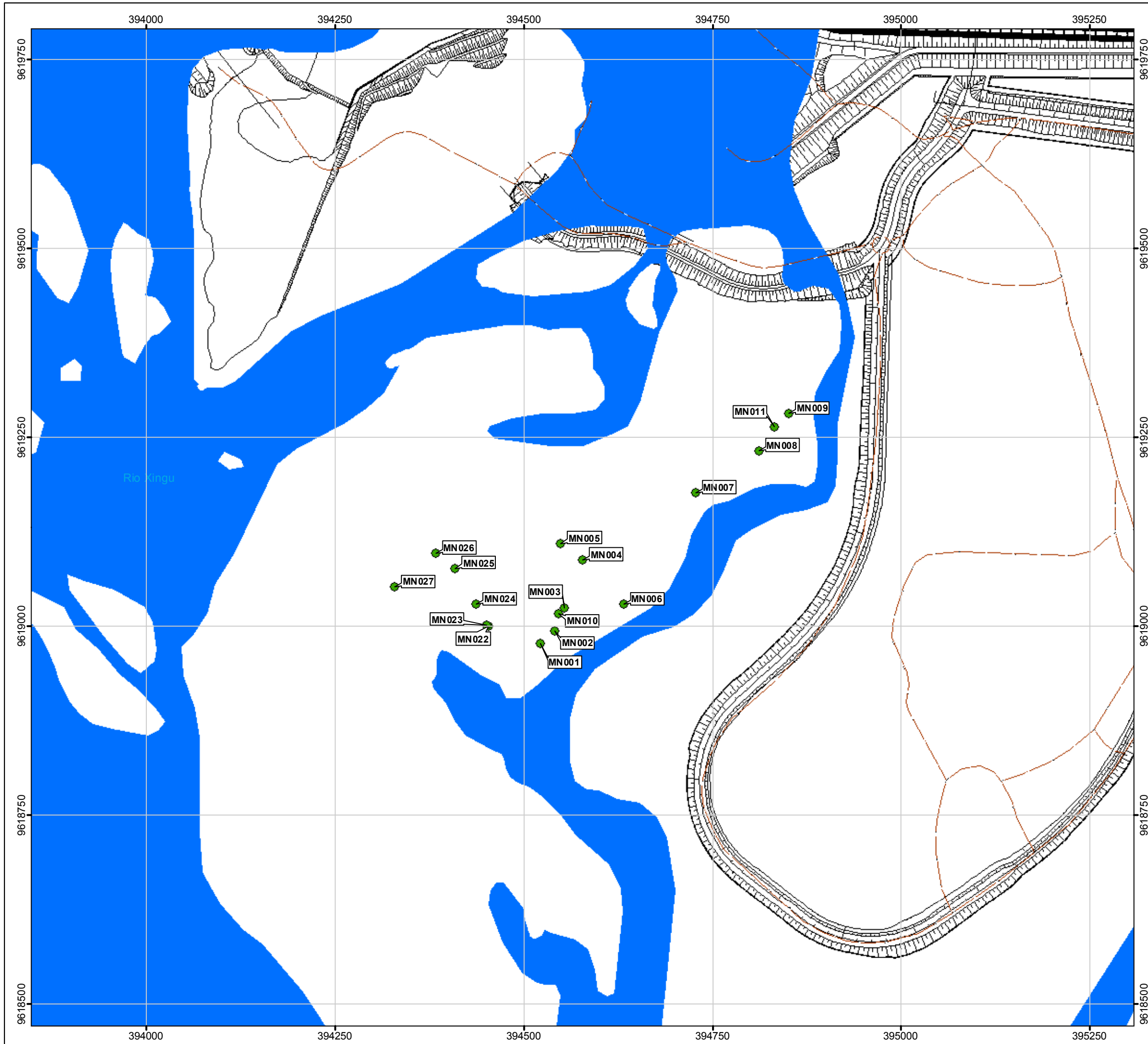
UHE BELO MONTE
 SUPERINTENDÊNCIA SOCIOAMBIENTAL E DE ASSUNTOS INDÍGENAS

TÍTULO: Matrizes do Banco de Germoplasma

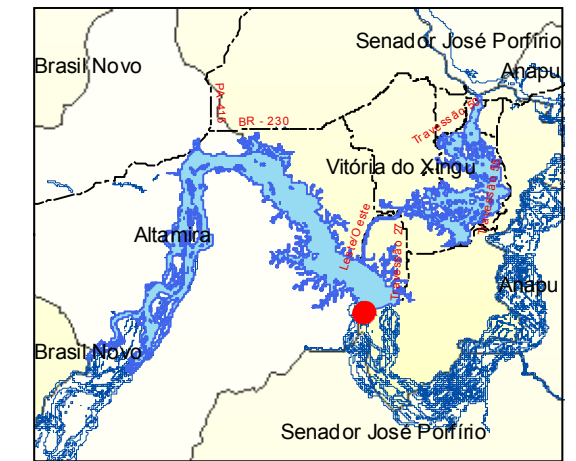
LOCALIZAÇÃO: UHE Belo Monte - Canais

ESCALA: 1:5.000

DATA: 16/01/2019



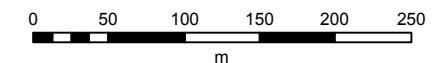
LOCALIZAÇÃO



Legenda

- Estruturas - UHE Belo Monte
- Vias de Acesso
- Hidrografia
- Reservatório Xingu
- Status das Matrizes monitoradas**
- Ativo
- Morta
- Área foi substituída

FONTE
 BIOCEV
 FERREIRA ROCHA
 NORTE ENERGIA S.A.
 CCBM



PROJEÇÃO UNIVERSAL TRANSVERSA DE MERCATOR
 DATUM: SAD 69 ZONA 22 SUL



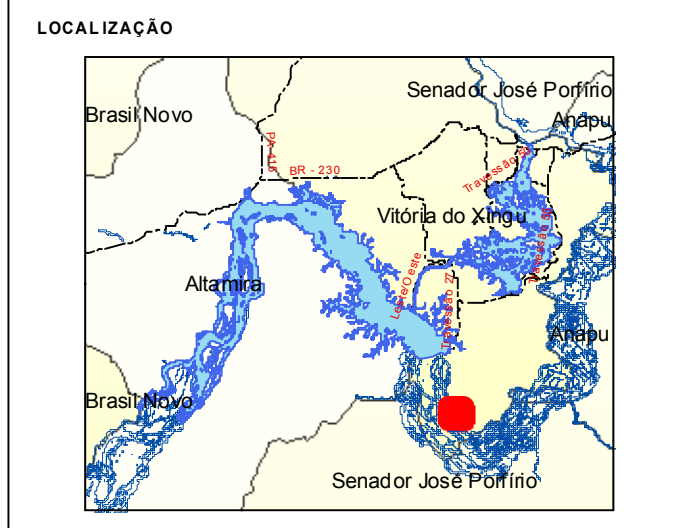
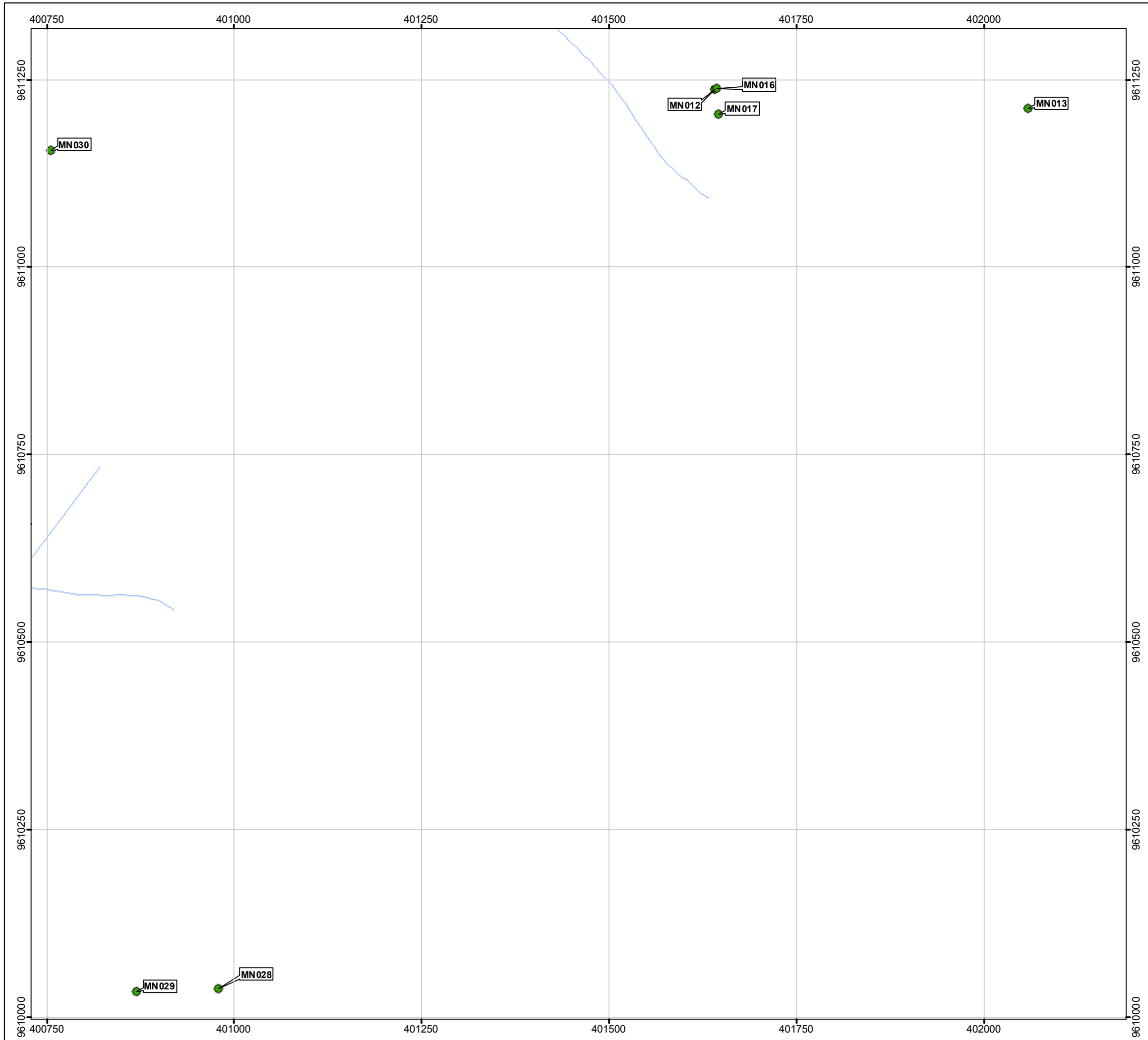
UHE BELO MONTE
 SUPERINTENDÊNCIA SOCIOAMBIENTAL E DE ASSUNTOS INDÍGENAS

TÍTULO: Matrizes do Banco de Germoplasma

LOCALIZAÇÃO: UHE Belo Monte - Ilha Pimental

ESCALA: 1:5.000

DATA: 16/01/2019



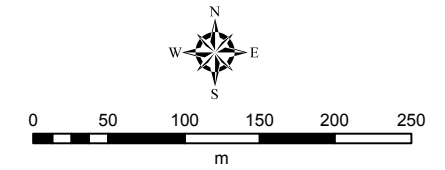
Legenda

- Vias de Acesso
- Hidrografia
- Reservatório Xingu

Status das Matrizes monitoradas

- Ativo
- Morta
- Área foi substituída

FONTE
 BIO CEV
 FERREIRA ROCHA
 NORTE ENERGIA S.A.
 CCBM



PROJEÇÃO UNIVERSAL TRANSVERSA DE MERCATOR
 DATUM: SAD 69 ZONA 22 SUL



UHE BELO MONTE
 SUPERINTENDÊNCIA SOCIOAMBIENTAL E DE ASSUNTOS INDÍGENAS

TÍTULO: Matrizes do Banco de Germoplasma

LOCALIZAÇÃO: UHE Belo Monte - Módulo 05

ESCALA: 1:5.000

DATA: 16/01/2019