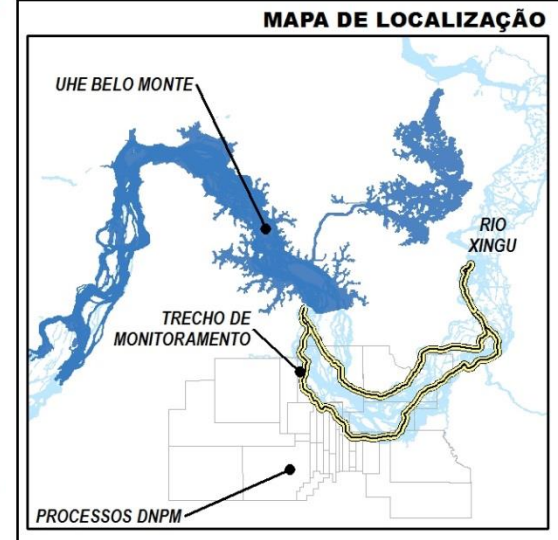
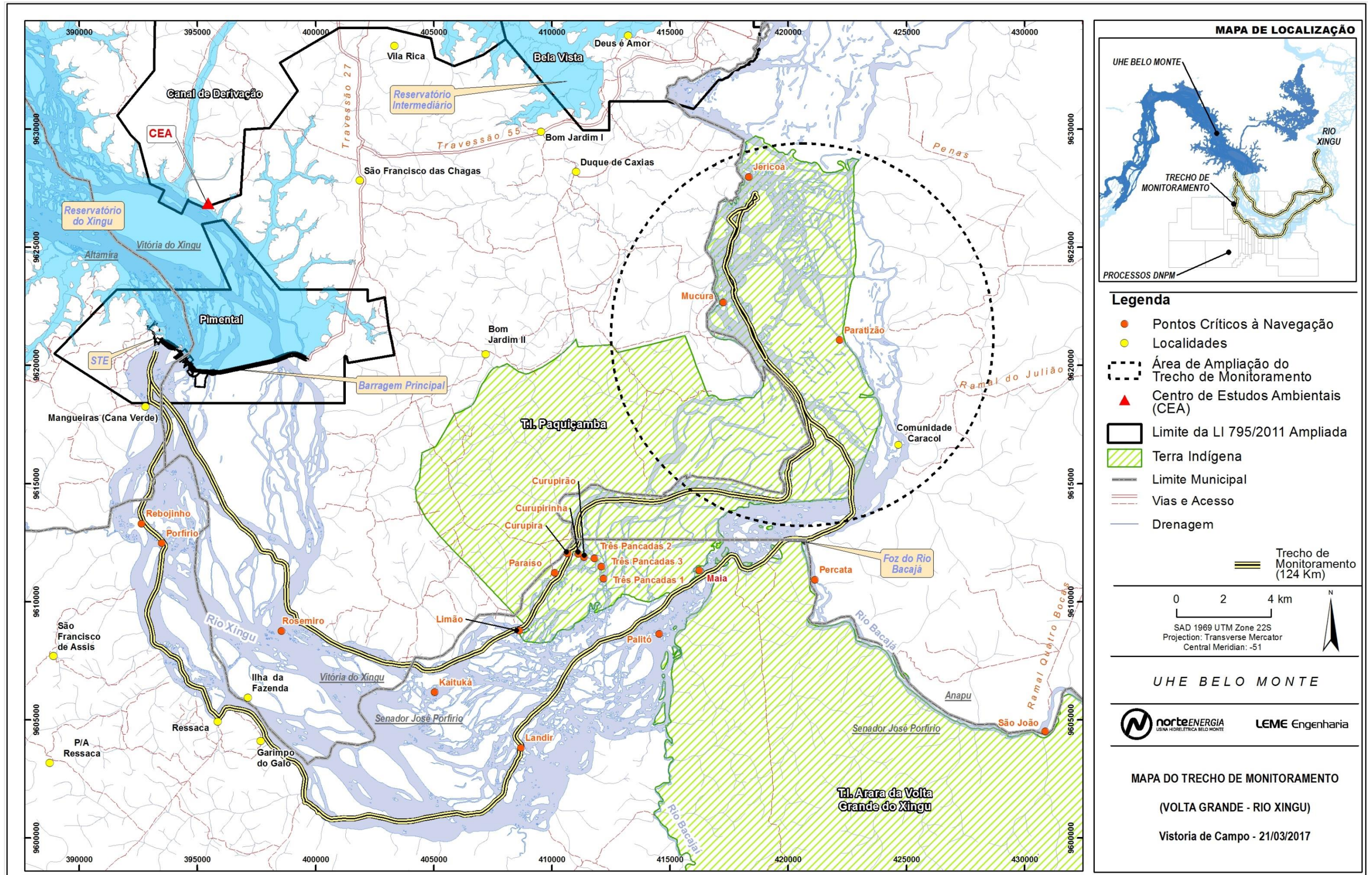
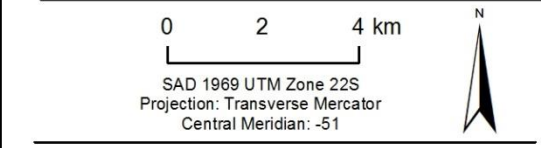


MAPA DO TRECHO DE MONITORAMENTO DA REGIÃO DA VOLTA GRANDE DO RIO XINGU – VISTORIA DE CAMPO EM MARÇO DE 2016



- Legenda**
- Pontos Críticos à Navegação
 - Localidades
 - Área de Ampliação do Trecho de Monitoramento
 - ▲ Centro de Estudos Ambientais (CEA)
 - Limite da LI 795/2011 Ampliada
 - ▨ Terra Indígena
 - Limite Municipal
 - Vias e Acesso
 - Drenagem
- == Trecho de Monitoramento (124 Km)



UHE BELO MONTE

norteENERGIA USINA HIDRELÉTRICA BELO MONTE LEME Engenharia

MAPA DO TRECHO DE MONITORAMENTO
(VOLTA GRANDE - RIO XINGU)
Vistoria de Campo - 21/03/2017