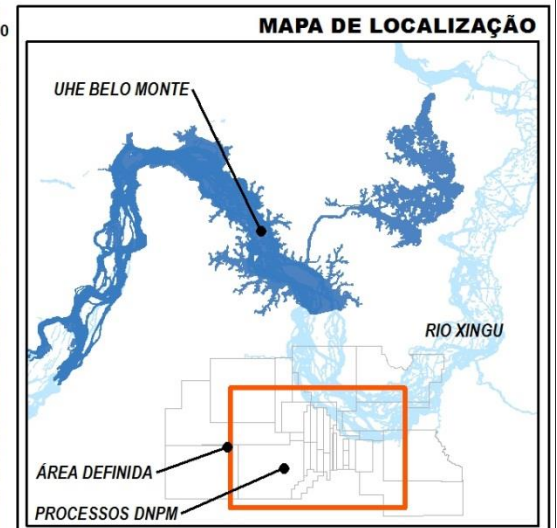
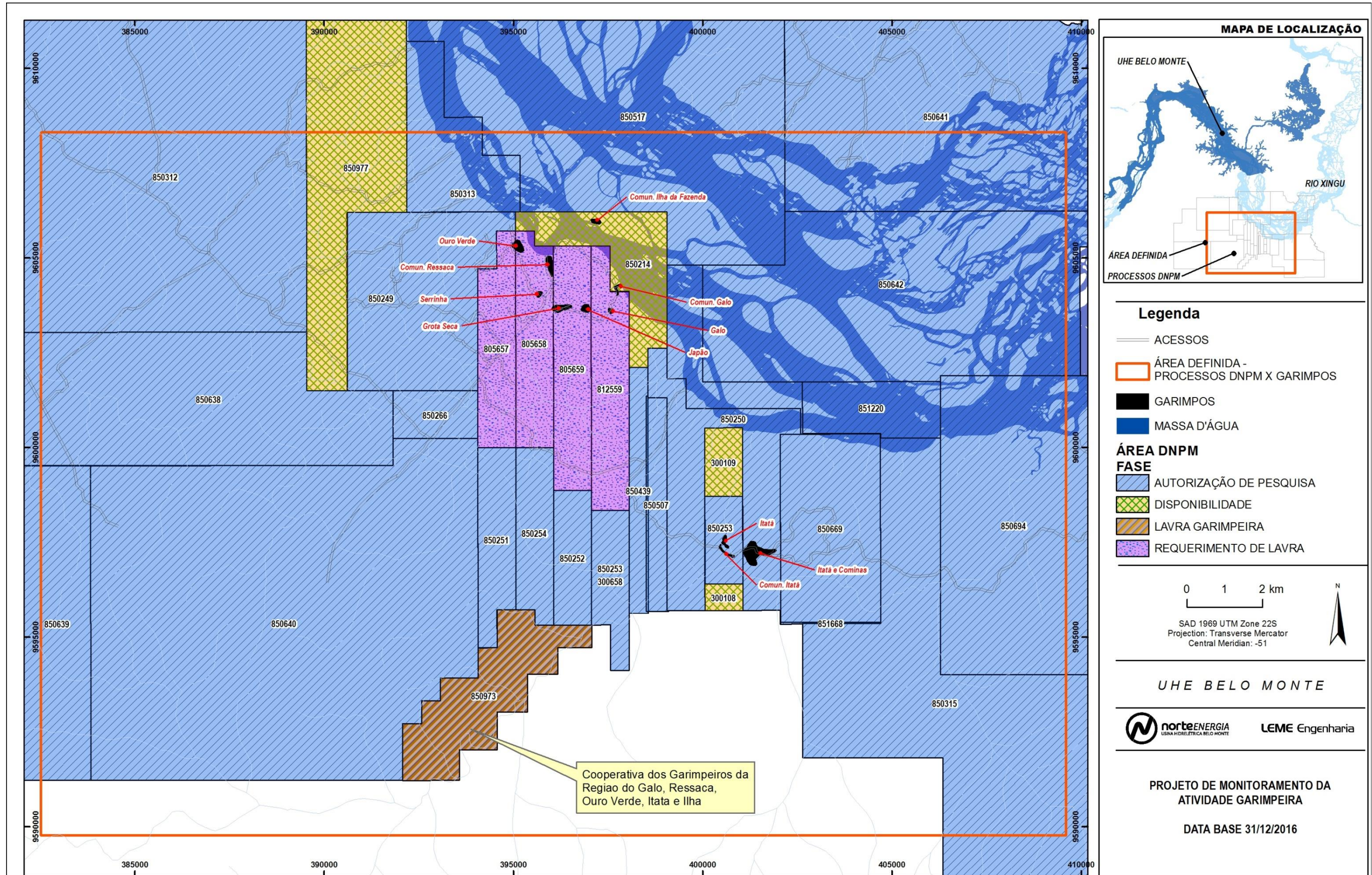
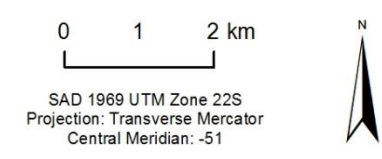


MAPA DE ACOMPANHAMENTO DOS PROCESSOS MINERÁRIOS NA REGIÃO DA VOLTA GRANDE – EM 31/12/2016



- Legenda**
- ACESSOS
 - ▭ ÁREA DEFINIDA - PROCESSOS DNPM X GARIMPOS
 - GARIMPOS
 - MASSA D'ÁGUA
- ÁREA DNPM**
- FASE**
- ▨ AUTORIZAÇÃO DE PESQUISA
 - ▨ DISPONIBILIDADE
 - ▨ LAVRA GARIMPEIRA
 - ▨ REQUERIMENTO DE LAVRA



UHE BELO MONTE



LEME Engenharia

PROJETO DE MONITORAMENTO DA ATIVIDADE GARIMPEIRA

DATA BASE 31/12/2016