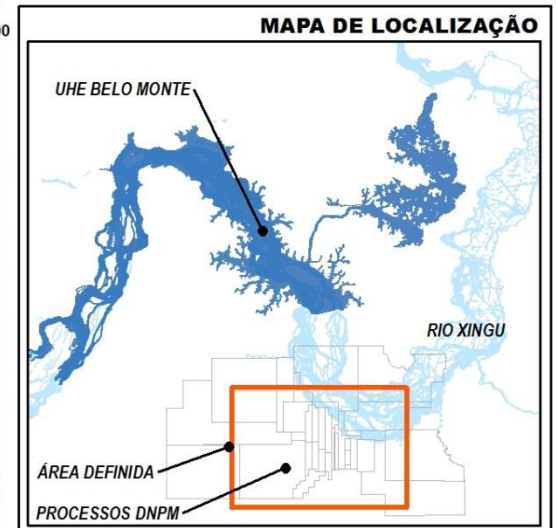
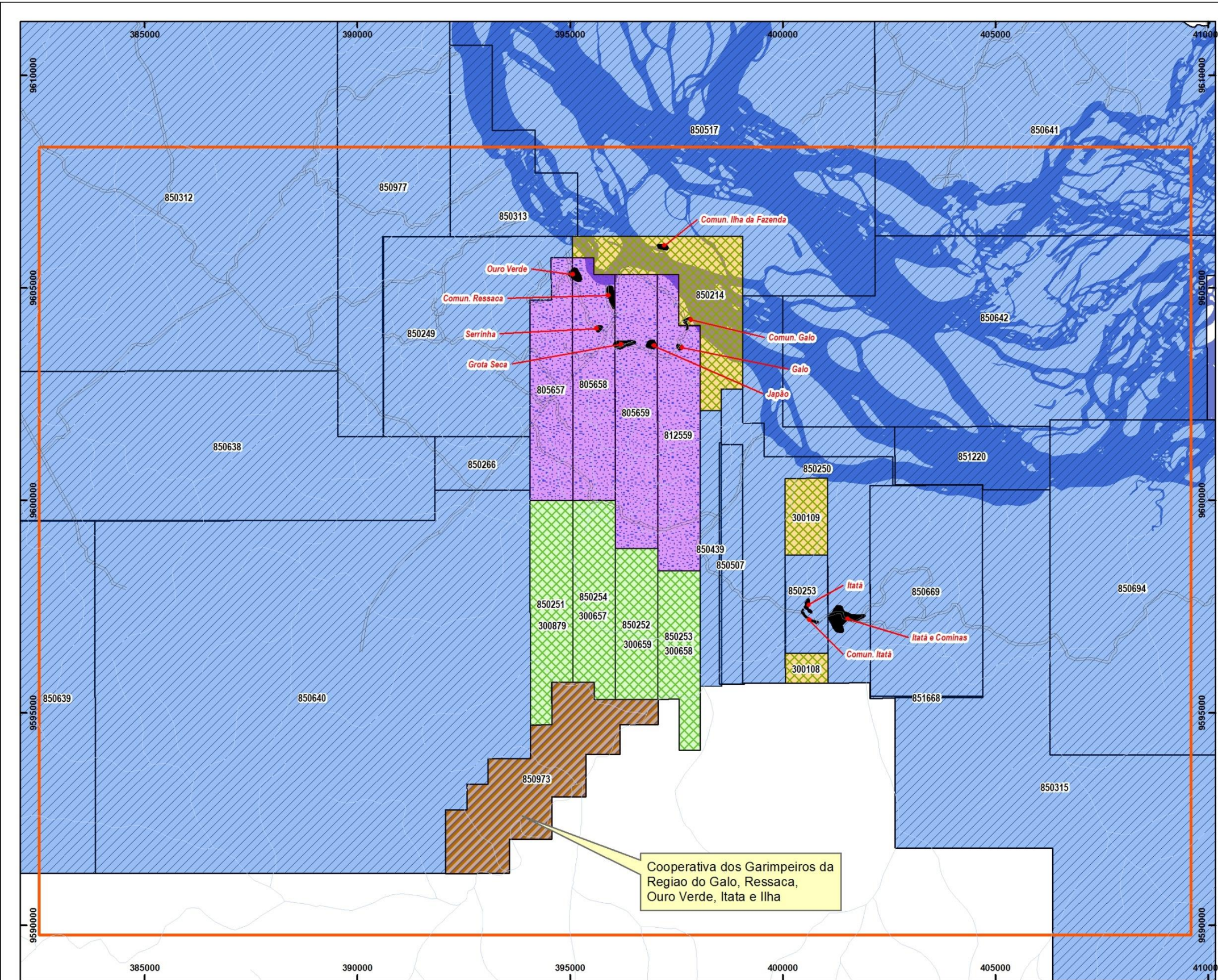


MAPA DE ACOMPANHAMENTO DOS PROCESSOS MINERÁRIOS NA REGIÃO DA VOLTA GRANDE – EM 30/06/2016



Legenda

- ACESSOS
- ▭ ÁREA DEFINIDA - PROCESSOS DNPM X GARIMPOS
- GARIMPOS
- MASSA D'ÁGUA


ÁREA DNPM

FASE

- ▨ AUTORIZAÇÃO DE PESQUISA
- ▨ DISPONIBILIDADE
- ▨ LAVRA GARIMPEIRA
- ▨ REQUERIMENTO DE LAVRA
- ▨ REQUERIMENTO DE PESQUISA

0 1 2 km

SAD 1969 UTM Zone 22S
Projection: Transverse Mercator
Central Meridian: -51



UHE BELO MONTE



LEME Engenharia

PROJETO DE MONITORAMENTO DA ATIVIDADE GARIMPEIRA

DATA BASE 30/06/2016