

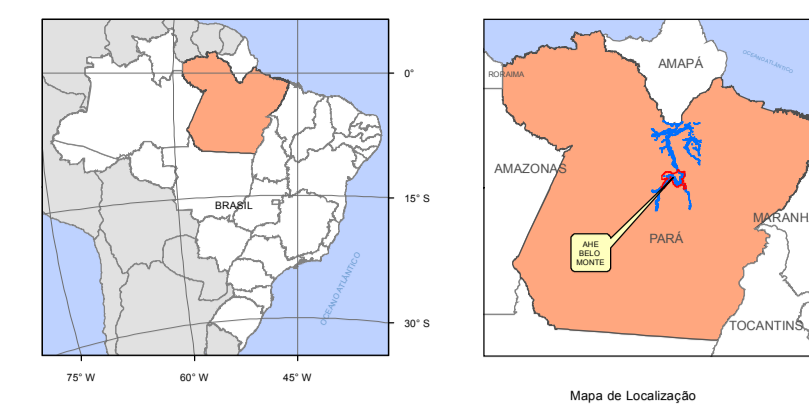
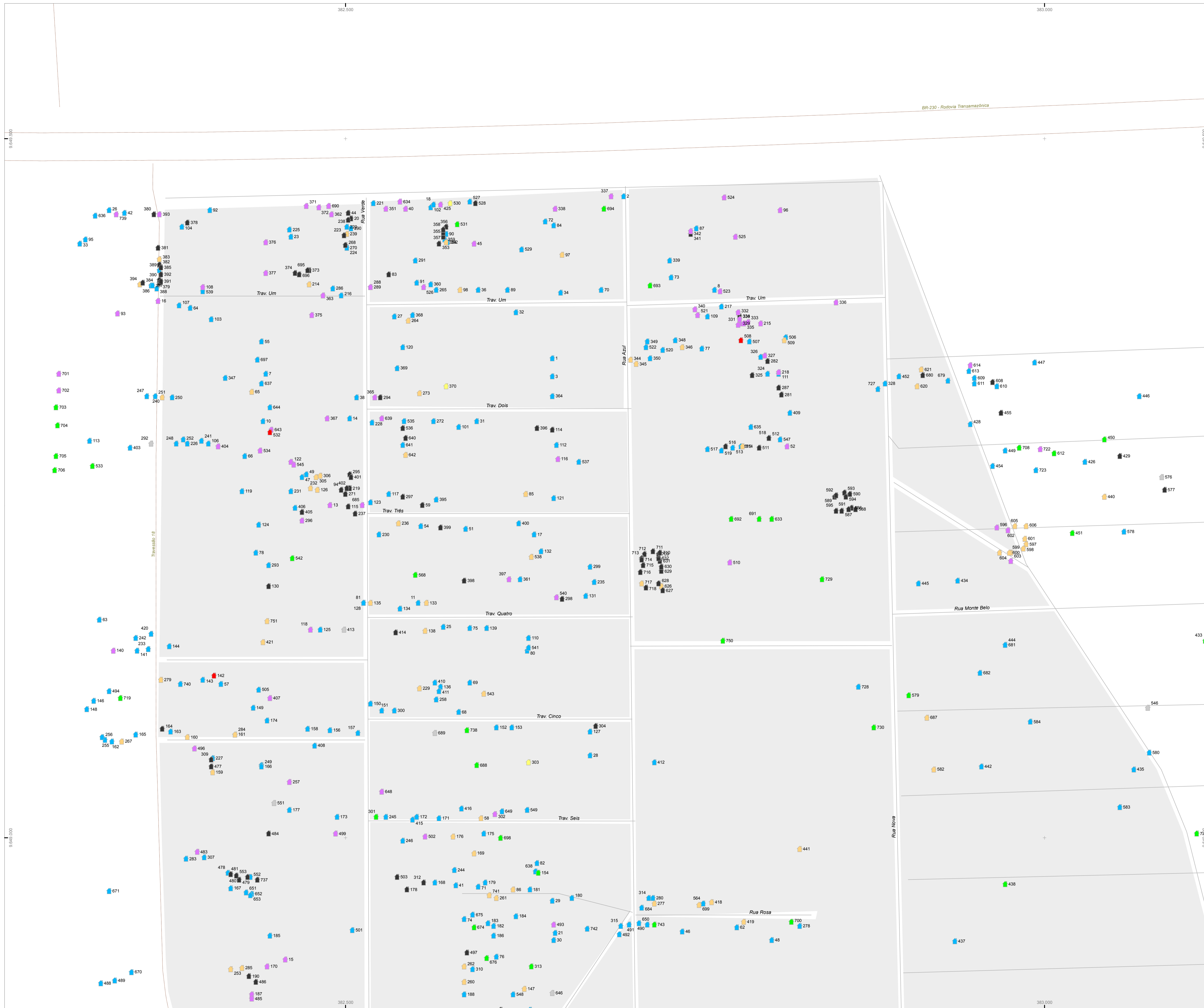


norteENERGIA
USINA HIDRELÉTRICA BELO MONTE

10º RELATÓRIO CONSOLIDADO DE ANDAMENTO DO PBA E DO ATENDIMENTO
DE CONDICIONANTES

CAPÍTULO 2 – ANDAMENTO DO PROJETO BÁSICO AMBIENTAL

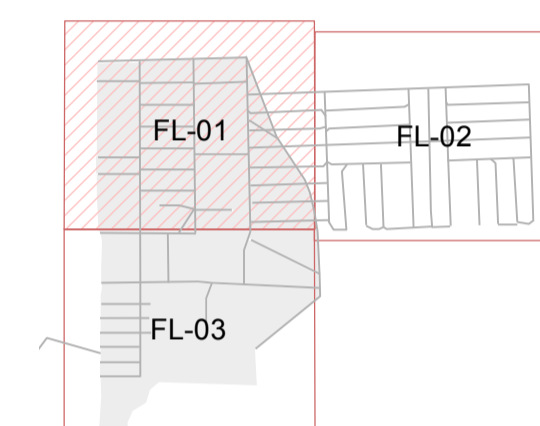
**Anexo 7.4 – 5 – Mapas Resultado – Censo Populacional
– 7ª Campanha**



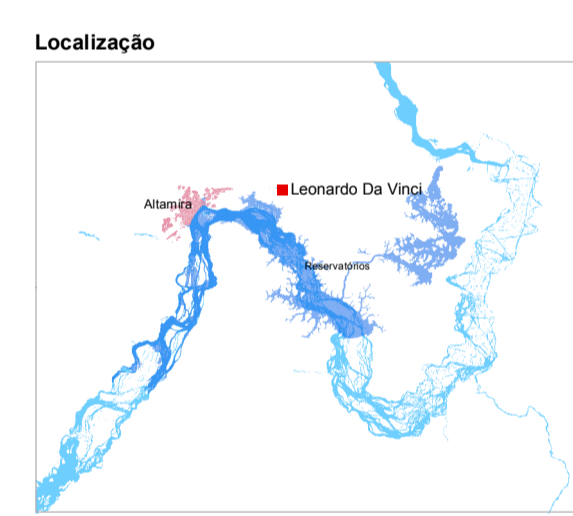
Legenda:

Situação de Campo - Leonardo Da Vinci - 8a. Campanha

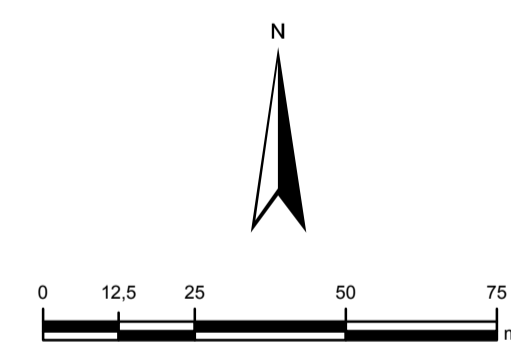
- Situação Campo**
- DOMICÍLIO ABANDONADO
 - DOMICÍLIO EM CONSTRUÇÃO
 - COM MORADOR
 - DOMICÍLIO COM EVIDÊNCIAS DE MORADORES
 - DOMICÍLIO VAGO
 - NÃO É DOMICÍLIO PARTICULAR
 - RECUSA
 - TERRENO BALDIO
 - Arruamento de Leonardo Da Vinci
 - Vário
 - Quadras



Articulação



Localização

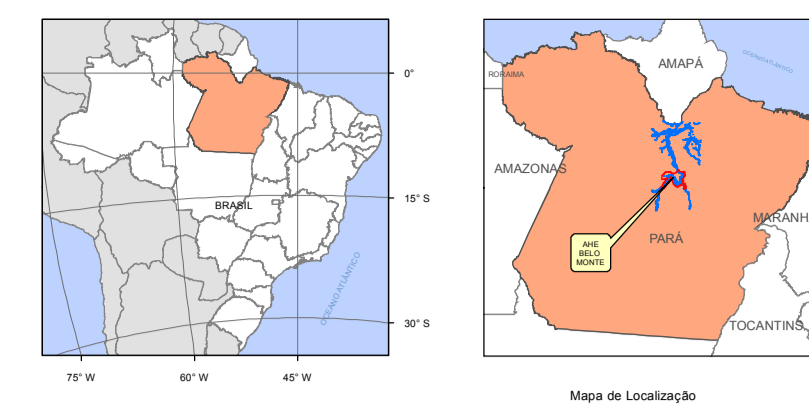



Sistema de Coordenadas
UTM - Universal Transversa de Mercator
Datum - SAD 69 - 22 Sul
Meridiano Central - 51 W.G.

FONTE
Levantamento de Campo, 01/08 a 27/09/2015

NOTA:
N/A = Não se aplica
Situação de Campo N/A, refere-se a domicílios não localizados na 7a. campanha e que serão verificados na 8a. campanha

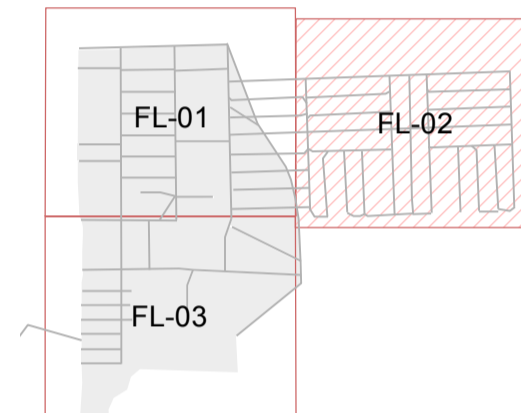
UHE BELO MONTE			
Elaborado por:			
Número CNEC:	ESCALA:	Revisão:	
NM263-7.4-46-MP-064	1:1.250	00	
Elaboração:	Verificação / Aprovação:		
Sandro L. Santos	Rosana Pandolfo		
Co-Responsável Técnico:			
Maria E. Turpin			
Responsável Técnico:			
Mário Kikuchi			
Título:	PROGRAMA DE MONITORAMENTO DOS ASPECTOS SOCIOECONÔMICOS		
	Censo Populacional da Comunidade Leonardo Da Vinci/Vitória do Xingu		
	Situação de Campo - Planejamento para 8a. Campanha/		
	Resultados da 7a. Campanha		
	FL-01		
	Data:	Abril/2016	



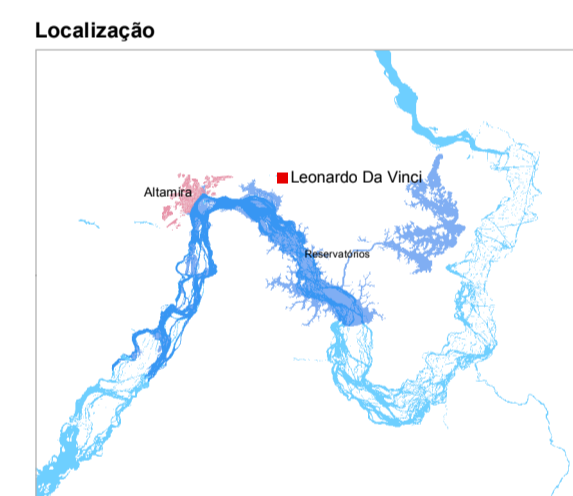
Legenda:

Situação de Campo - Leonardo Da Vinci - 8a. Campanha

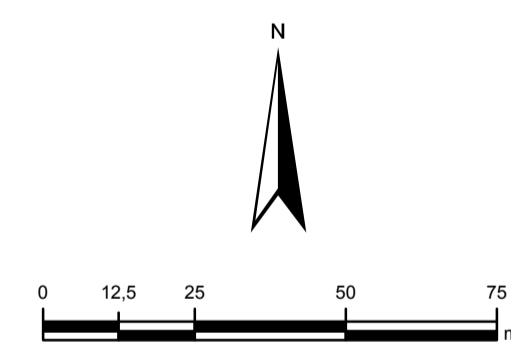
- DOMICILIO ABANDONADO
- DOMICILIO EM CONSTRUÇÃO
- COM MORADOR
- DOMICILIO COM EVIDÊNCIAS DE MORADORES
- DOMICILIO VAGO
- NÃO É DOMICILIO PARTICULAR
- RECUSA
- TERRENO BALDIO
- Arruamento de Leonardo Da Vinci
- Viaño
- Quadras



Articulação



Localização

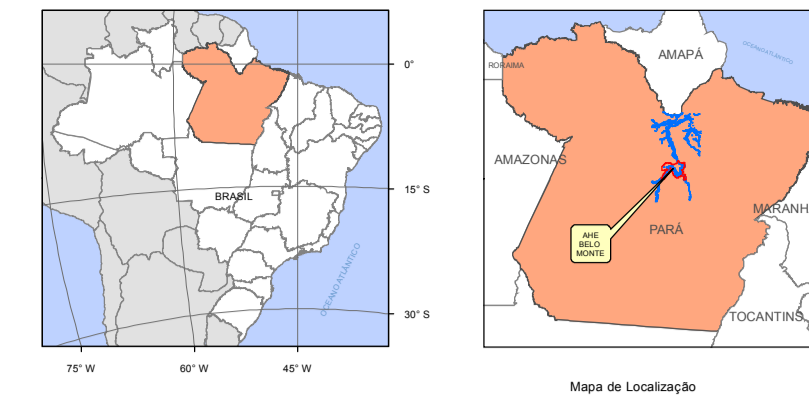
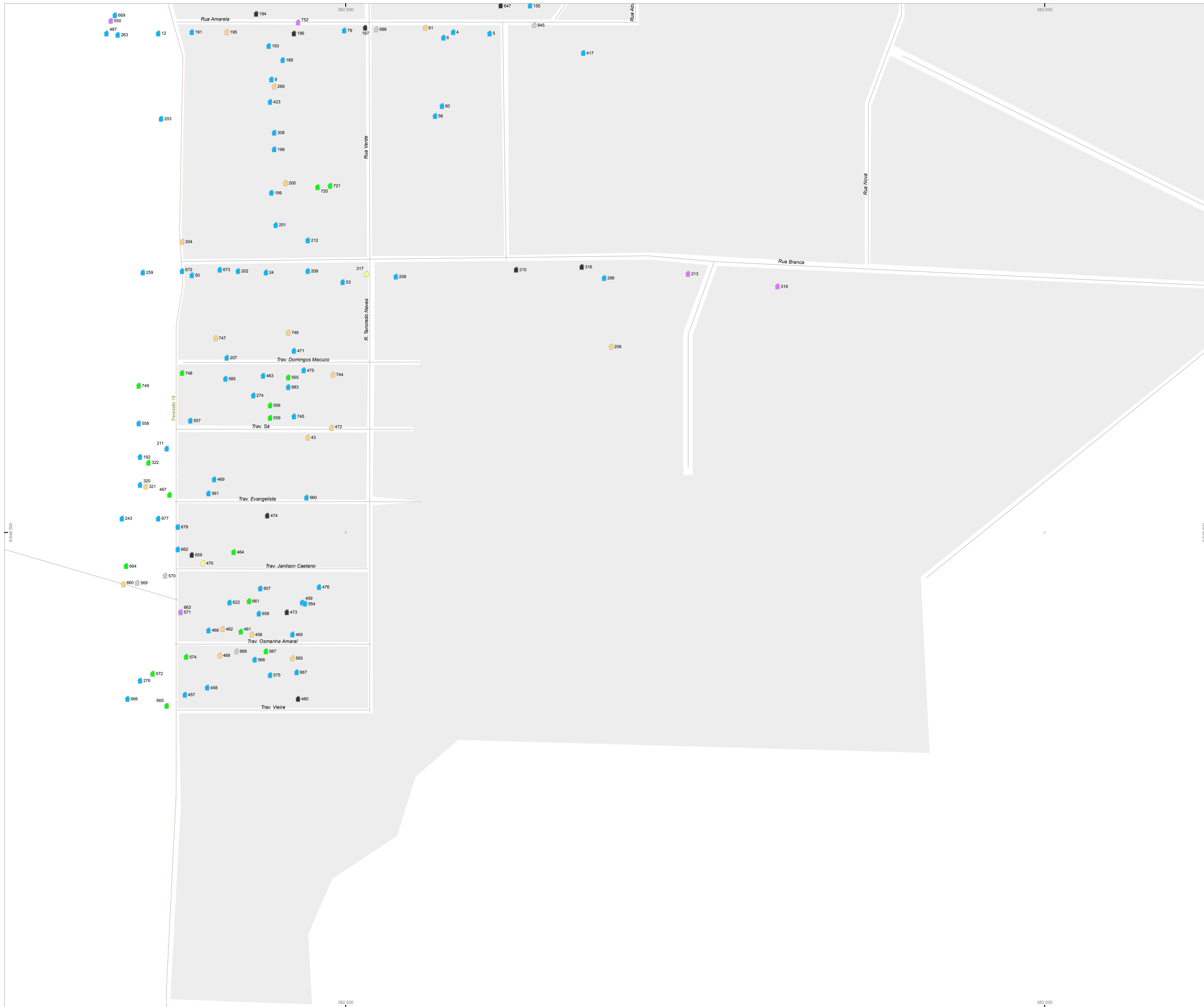


Sistema de Coordenadas
UTM - Universal Transversa de Mercator
Datum - SAD 69 - 22 Sul
Meridiano Central - 51 W.G.

FONTE
Levantamento de Campo, 01/08 a 27/09/2015

NOTA:
N/A = Não se aplica
Situação de Campo N/A, refere-se a domicílios não localizados na 7a. campanha e que serão verificados na 8a. campanha

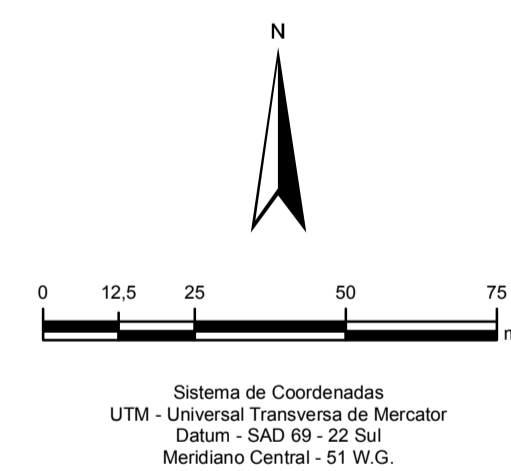
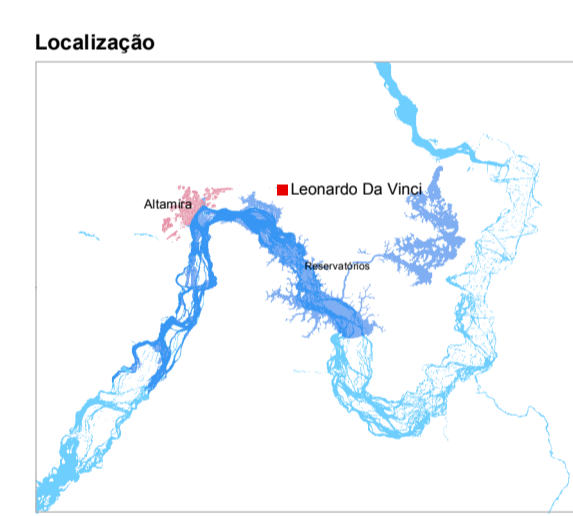
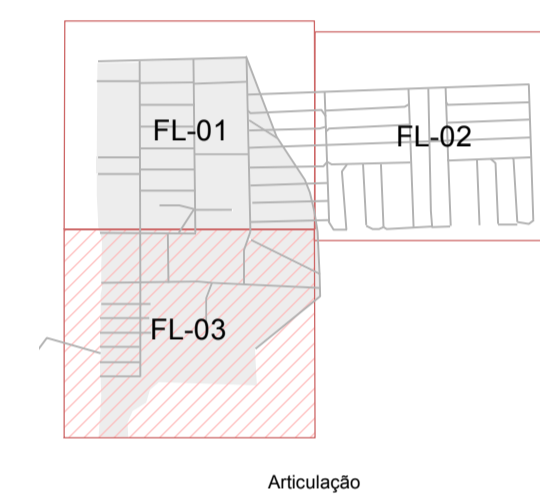
UHE BELO MONTE		
Elaborado por:		
Número CNEC:	Escala:	Revisão:
NM263-7.4-46-MP-064	1:1.250	00
Elaboração:	Verificação / Aprovação:	
Sandro L. Santos	Rosana Pandolfo	
Co-Responsável Técnico:		
Maria E. Turpin		
Responsável Técnico:		
Mário Kikuchi		
Título:	PROGRAMA DE MONITORAMENTO DOS ASPECTOS SOCIOECONÔMICOS Censo Populacional da Comunidade Leonardo Da Vinci/Vitória do Xingu Situação de Campo - Planejamento para 8a. Campanha/ Resultados da 7a. Campanha FL-02	
	Data:	Abril/2016



Legenda:

Situação de Campo - Leonardo Da Vinci - 8a. Campanha

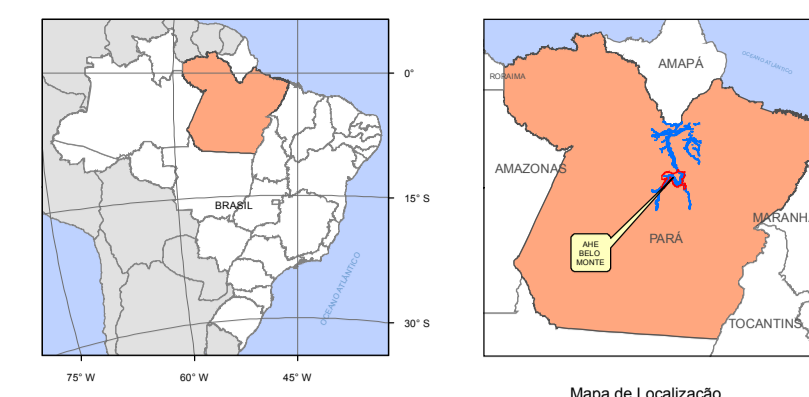
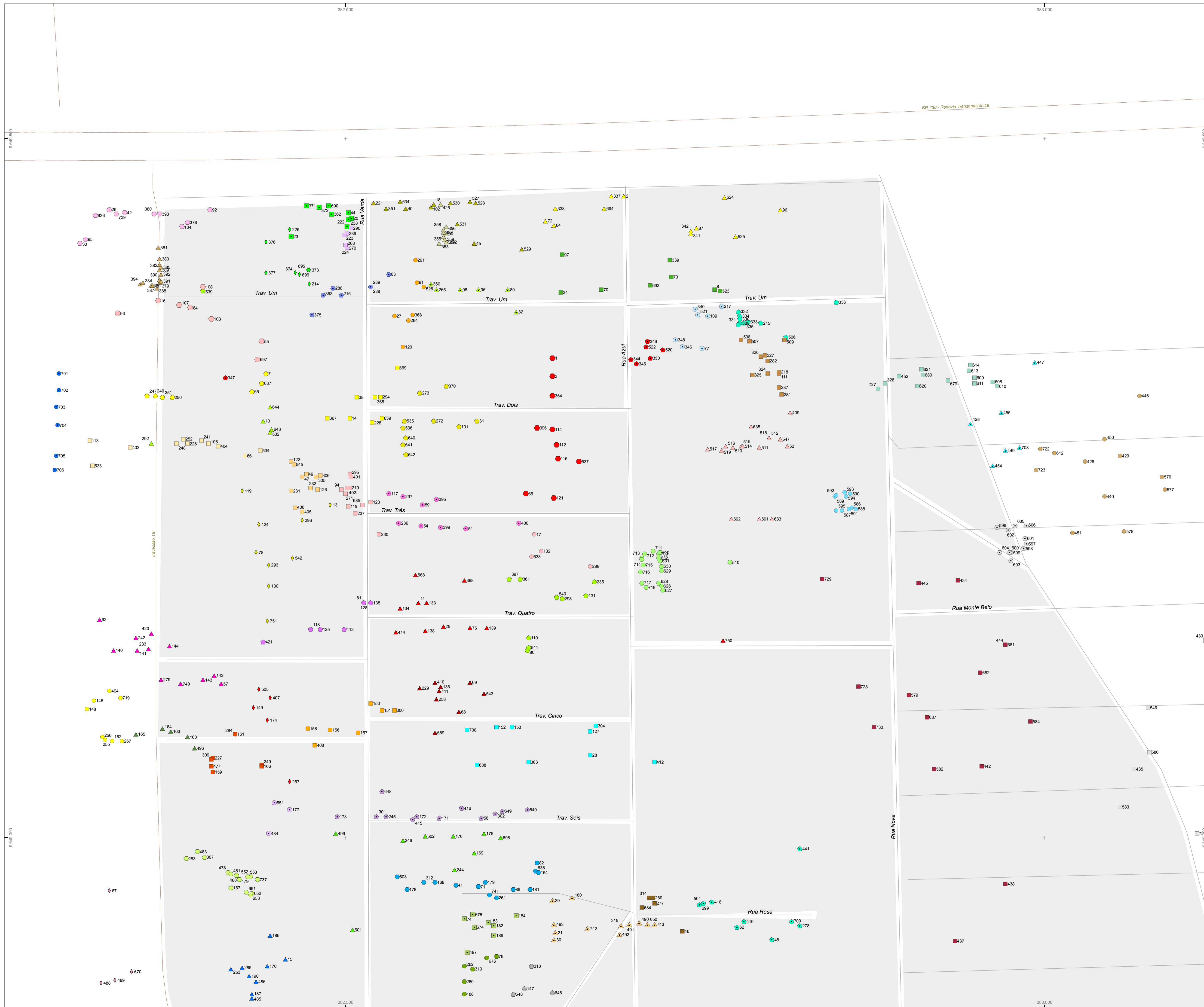
- Situação Campo**
- DOMICÍLIO ABANDONADO
 - DOMICÍLIO EM CONSTRUÇÃO
 - COM MORADOR
 - DOMICÍLIO COM EVIDÊNCIAS DE MORADORES
 - DOMICÍLIO VAGO
 - NÃO É DOMICÍLIO PARTICULAR
 - RECUSA
 - TERRENO BALDIO
 - Arruamento de Leonardo Da Vinci
 - Vário
 - Quadras



FONTE
Levantamento de Campo, 01/08 a 27/09/2015

NOTA:
N/A = Não se aplica
Situação de Campo N/A, refere-se a domicílios não localizados na 7a. campanha e que serão verificados na 8a. campanha

UHE BELO MONTE		
Elaborado por:		
Número CNEC: NM263-7.4-46-MP-064	Escala: 1:1.250	Revisão: 00
Elaboração: Sandro L. Santos	Verificação / Aprovação: Rosana Pandolfo	
Co-Responsável Técnico: Márcia E. Turpin		
Responsável Técnico: Mário Kikuchi		
Título: PROGRAMA DE MONITORAMENTO DOS ASPECTOS SOCIOECONÔMICOS Censo Populacional da Comunidade Leonardo Da Vinci/Vitória do Xingu Situação de Campo - Planejamento para 8a. Campanha/ Resultados da 7a. Campanha FL-03		
		Data: Abril/2016

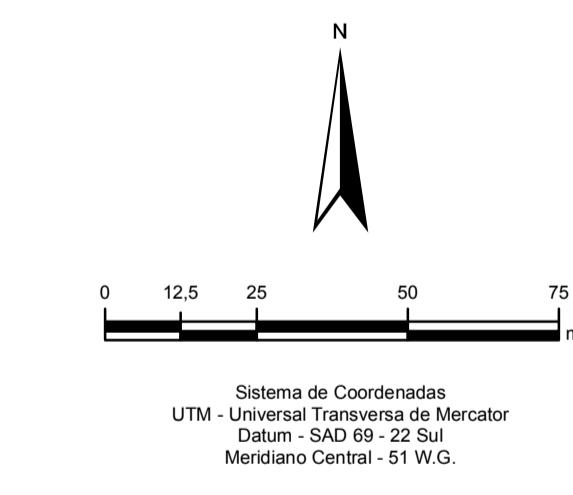
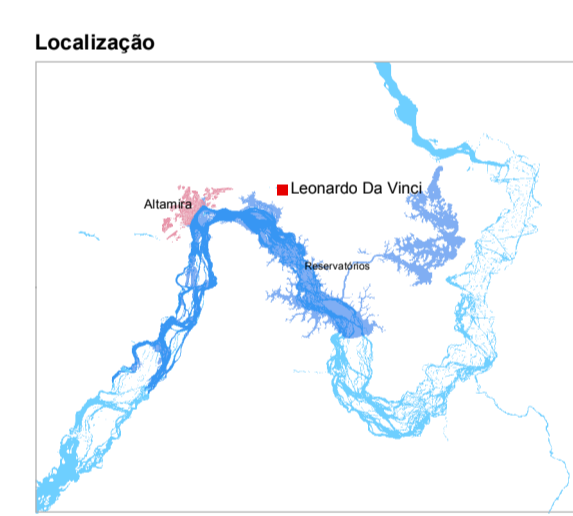
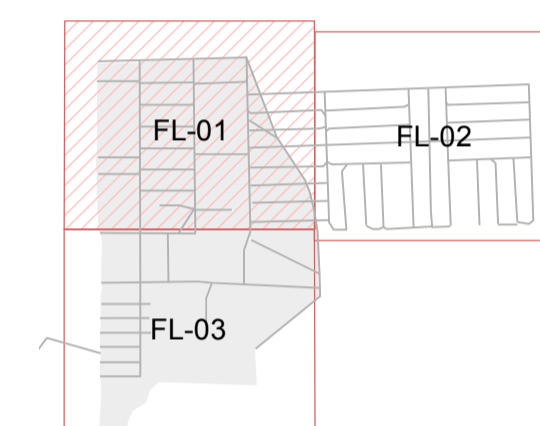


Legenda:

- Arruamento de Leonardo Da Vinci
- Viação
- Quadras

Grupo Pesquisa - Leonardo Da Vinci - 8a. Campanha

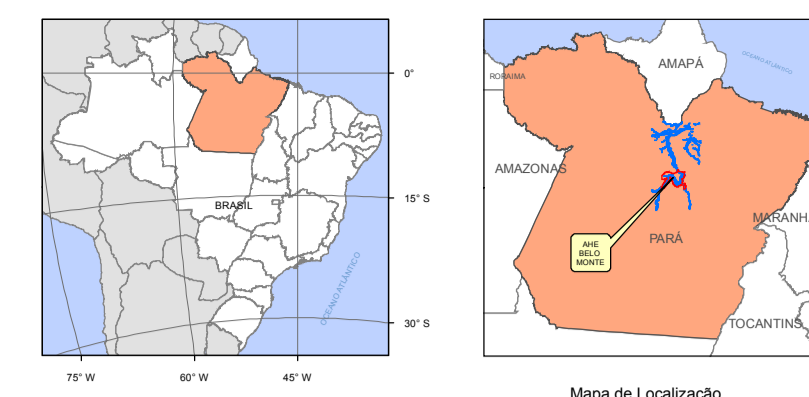

- ▲ 1
- 2
- ▲ 3
- 4
- ▲ 5
- 6
- ▲ 7
- 8
- ▲ 9
- 10
- ▲ 11
- 12
- ▲ 13
- 14
- ▲ 15
- 16
- ▲ 17
- 18
- ▲ 19
- ▲ 20
- 21
- ▲ 22
- 23
- ▲ 24
- 25
- ▲ 26
- 27
- ▲ 28
- 29
- ▲ 30
- 31
- ▲ 32
- 33
- ▲ 34
- 35
- ▲ 36
- 37
- ▲ 38
- ▲ 39
- 40
- ▲ 41
- 42
- ▲ 43
- 44
- ▲ 45
- 46
- ▲ 47
- 48
- ▲ 49
- 50
- ▲ 51
- 52
- ▲ 53
- 54
- ▲ 55
- 56
- ▲ 57
- ▲ 58
- 59
- ▲ 60
- 61
- ▲ 62
- 63
- ▲ 64
- 65
- ▲ 66
- 67
- ▲ 68
- 69
- ▲ 70
- 71
- ▲ 72
- 73
- ▲ 74
- 75



FONTE
Levantamento de Campo, 01/08 a 27/09/2015

NOTA:
N/A = Não se aplica
Situação de Campo N/A, refere-se a domicílios não localizados na 7a. campanha e que serão verificados na 8a. campanha

UHE BELO MONTE			
Elaborado por:			
Número CNEC:	Escala:	Revisão:	
NM263-7.4-46-MP-065	1:1.250	00	
Elaboração:	Verificação / Aprovação:		
Sandro L. Santos	Rosana Pandolfo		
Co-Responsável Técnico:			
Maria E. Turpin			
Responsável Técnico:			
Mário Kikuchi			
Título:			
PROGRAMA DE MONITORAMENTO DOS ASPECTOS SOCIOECONÔMICOS Censo Populacional da Comunidade Leonardo Da Vinci/Vitória do Xingu Grupos de Pesquisa - Planejamento para 8a. Campanha / Resultados da 7a. Campanha FL-01			
			Data:
			Abril/2016

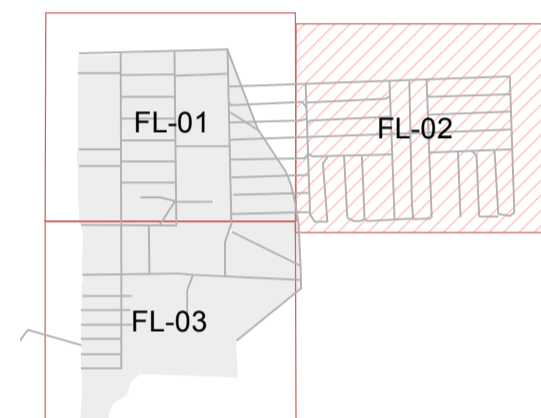


Legenda:

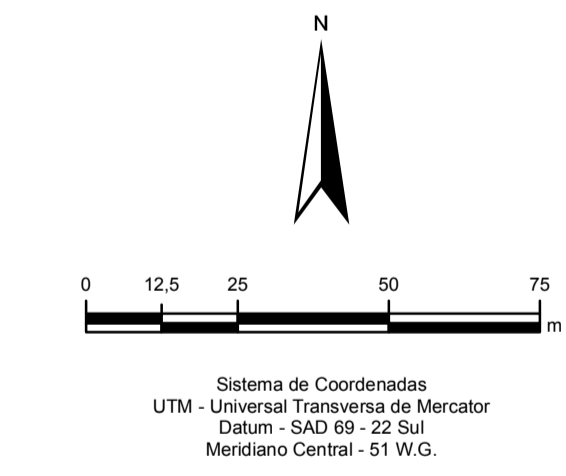
- Arruamento de Leonardo Da Vinci
- Vialto
- Quadras

Grupo Pesquisa - Leonardo Da Vinci - 8a. Campanha

- ▲ 1
- ▲ 2
- ▲ 3
- ▲ 4
- ▲ 5
- ▲ 6
- ▲ 7
- ▲ 8
- ▲ 9
- ▲ 10
- ▲ 11
- ▲ 12
- ▲ 13
- ▲ 14
- ▲ 15
- ▲ 16
- ▲ 17
- ▲ 18
- ▲ 19
- ▲ 20
- ▲ 21
- ▲ 22
- ▲ 23
- ▲ 24
- ▲ 25
- ▲ 26
- ▲ 27
- ▲ 28
- ▲ 29
- ▲ 30
- ▲ 31
- ▲ 32
- ▲ 33
- ▲ 34
- ▲ 35
- ▲ 36
- ▲ 37
- ▲ 38
- ▲ 39
- ▲ 40
- ▲ 41
- ▲ 42
- ▲ 43
- ▲ 44
- ▲ 45
- ▲ 46
- ▲ 47
- ▲ 48
- ▲ 49
- ▲ 50
- ▲ 51
- ▲ 52
- ▲ 53
- ▲ 54
- ▲ 55
- ▲ 56
- ▲ 57
- ▲ 58
- ▲ 59
- ▲ 60
- ▲ 61
- ▲ 62
- ▲ 63
- ▲ 64
- ▲ 65
- ▲ 66
- ▲ 67
- ▲ 68
- ▲ 69
- ▲ 70
- ▲ 71
- ▲ 72
- ▲ 73
- ▲ 74
- ▲ 75



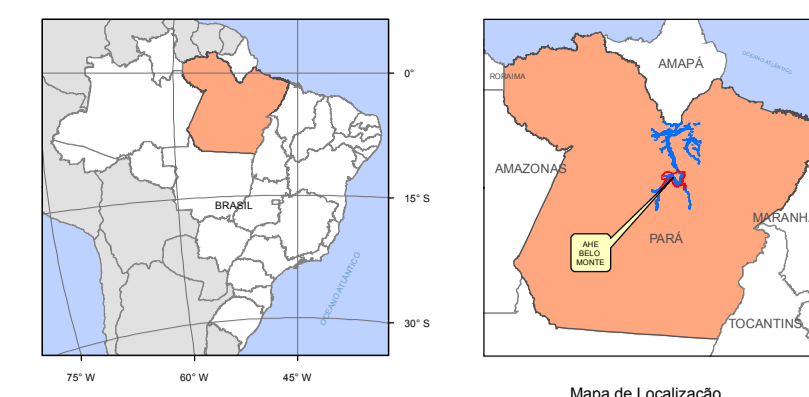
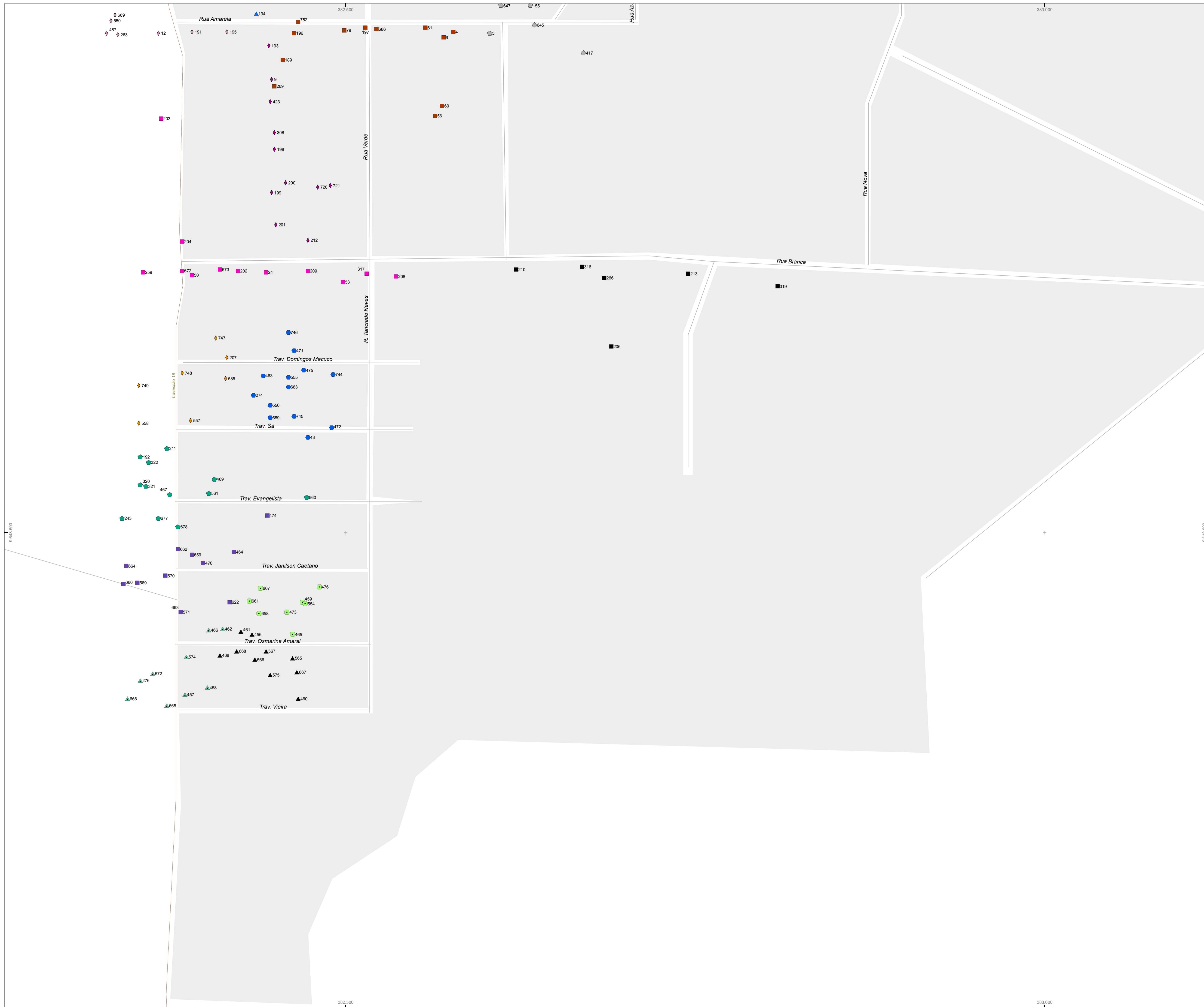
Articulação



FONTE
Levantamento de Campo, 01/08 a 27/09/2015

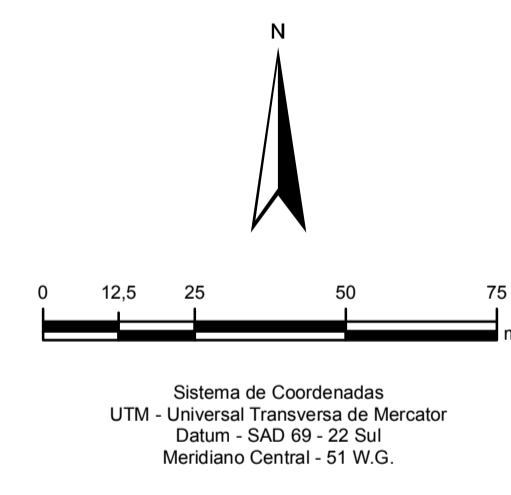
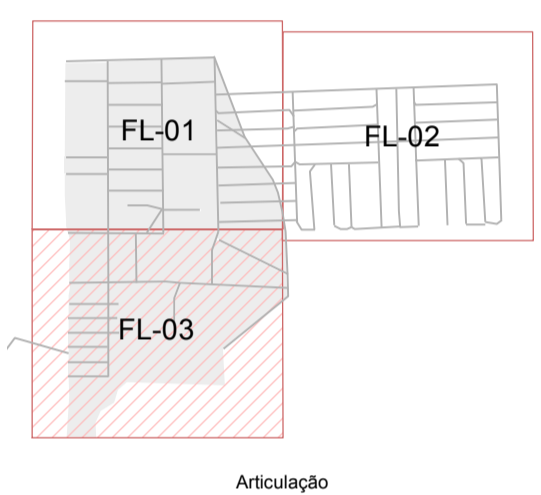
NOTA:
N/A = Não se aplica
Situação de Campo N/A, refere-se a domicílios não localizados na 7a. campanha e que serão verificados na 8a. campanha

UHE BELO MONTE		
Elaborado por:		
Número CNEC: NM263-7.4-46-MP-065	Escala: 1:1.250	Revisão: 00
Elaboração: Sandro L. Santos	Verificação / Aprovação: Rosana Pandolfo	
Co-Responsável Técnico: Mário E. Turpin		
Responsável Técnico: Mário Kikuchi		
Título: PROGRAMA DE MONITORAMENTO DOS ASPECTOS SOCIOECONÔMICOS Censo Populacional da Comunidade Leonardo Da Vinci/Vitória do Xingu Grupos de Pesquisa - Planejamento para 8a. Campanha/ Resultados da 7a. Campanha FL-02		
		Data: Abril/2016



Legenda:
 — Arruamento de Leonardo Da Vinci
 — Vial
 — Quadras

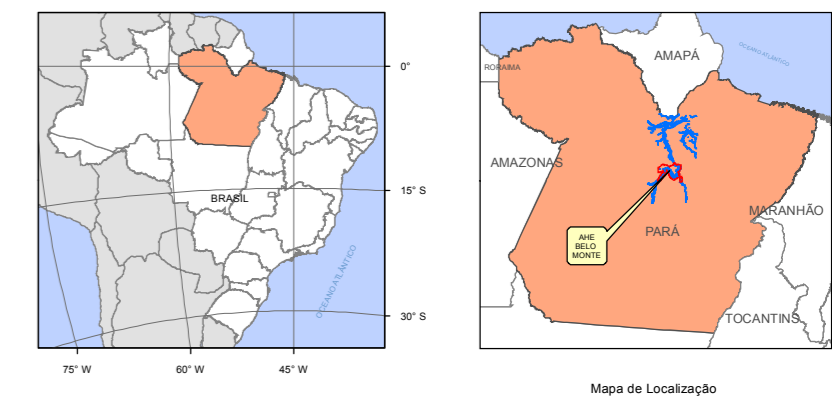
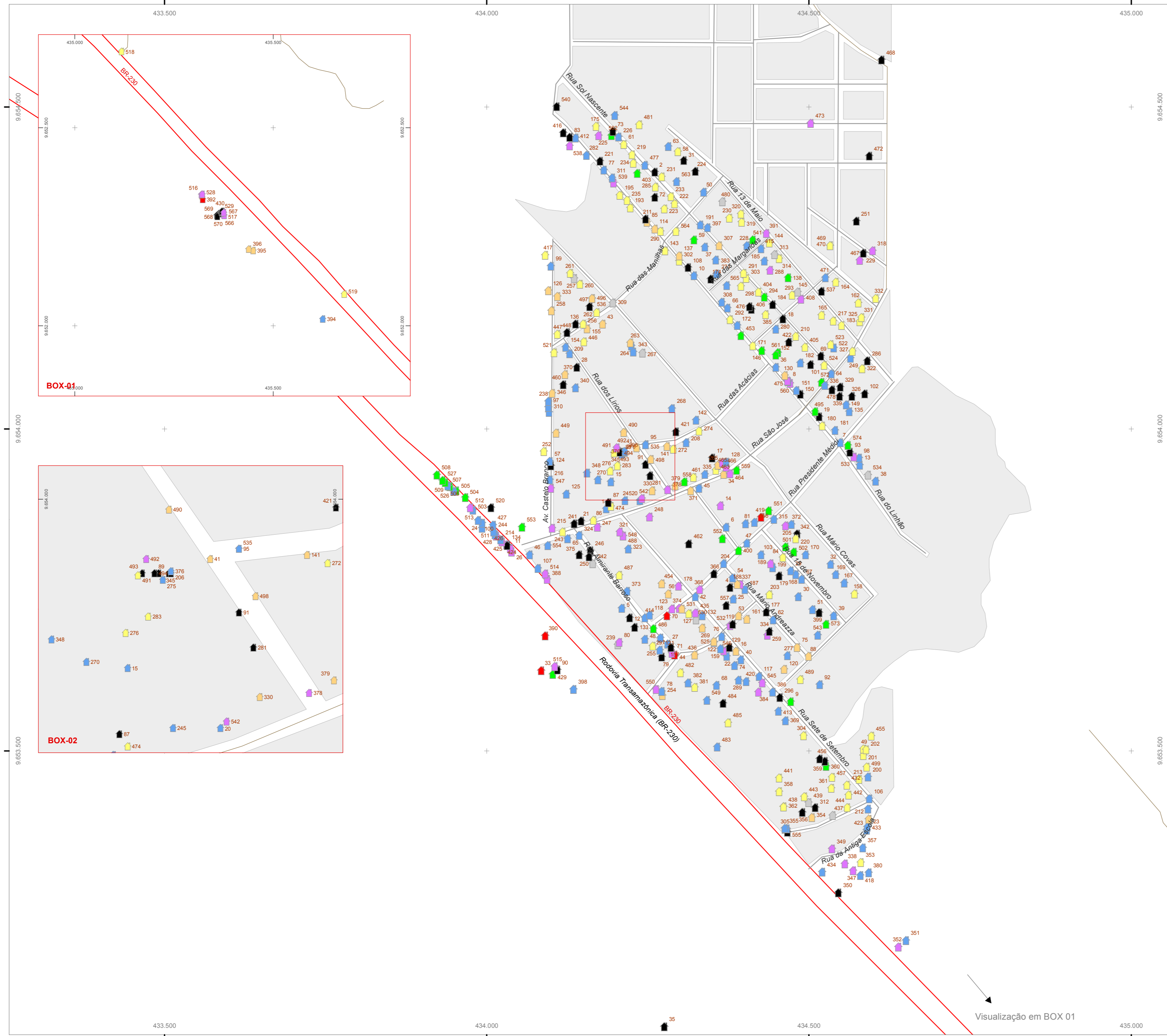
- Grupo Pesquisa - Leonardo Da Vinci - 8a. Campanha**
- ▲ 1
 - ▲ 2
 - ▲ 3
 - ▲ 4
 - ▲ 5
 - ▲ 6
 - ▲ 7
 - ▲ 8
 - ▲ 9
 - ▲ 10
 - ▲ 11
 - ▲ 12
 - ▲ 13
 - ▲ 14
 - ▲ 15
 - ▲ 16
 - ▲ 17
 - ▲ 18
 - ▲ 19
 - ▲ 20
 - ▲ 21
 - ▲ 22
 - ▲ 23
 - ▲ 24
 - ▲ 25
 - ▲ 26
 - ▲ 27
 - ▲ 28
 - ▲ 29
 - ▲ 30
 - ▲ 31
 - ▲ 32
 - ▲ 33
 - ▲ 34
 - ▲ 35
 - ▲ 36
 - ▲ 37
 - ▲ 38
 - ▲ 39
 - ▲ 40
 - ▲ 41
 - ▲ 42
 - ▲ 43
 - ▲ 44
 - ▲ 45
 - ▲ 46
 - ▲ 47
 - ▲ 48
 - ▲ 49
 - ▲ 50
 - ▲ 51
 - ▲ 52
 - ▲ 53
 - ▲ 54
 - ▲ 55
 - ▲ 56
 - ▲ 57
 - ▲ 58
 - ▲ 59
 - ▲ 60
 - ▲ 61
 - ▲ 62
 - ▲ 63
 - ▲ 64
 - ▲ 65
 - ▲ 66
 - ▲ 67
 - ▲ 68
 - ▲ 69
 - ▲ 70
 - ▲ 71
 - ▲ 72
 - ▲ 73
 - ▲ 74
 - ▲ 75



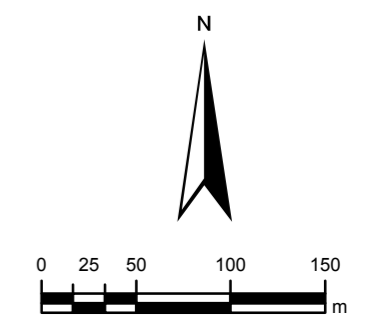
FONTE
 Levantamento de Campo, 01/08 a 27/09/2015

NOTA:
 N/A = Não se aplica
 Situação de Campo N/A, refere-se a domicílios não localizados na 7a. campanha e que serão verificados na 8a. campanha

UHE BELO MONTE		
Elaborado por:		
Número CNEC:	Escala:	Revisão:
NM263-7.4-46-MP-065	1:1.250	00
Elaboração:	Verificação / Aprovação:	
Sandro L. Santos	Rosana Pandolfo	
Co-Responsável Técnico:		
Maria E. Turpin		
Responsável Técnico:		
Mário Kikuchi		
Título:	PROGRAMA DE MONITORAMENTO DOS ASPECTOS SOCIOECONÔMICOS	
	Censo Populacional da Comunidade Leonardo Da Vinci/Vitória do Xingu	
	Grupos de Pesquisa - Planejamento para 8a. Campanha/ Resultados da 7a. Campanha	
		FL-03
	Data:	Abril/2016



- Legenda:**
- Arruamento de Vila Izabel
 - - - Projeta
 - Rodovia Pavimentada
 - Rodovia não pavimentada
 - Vicinal/Caminho
 - Quadras
 - 🏠 DOMICÍLIO ABANDONADO
 - 🏗️ DOMICÍLIO EM CONSTRUÇÃO
 - 🏡 DOMICÍLIO COM MORADOR
 - 🏠 DOMICÍLIO COM EVIDÊNCIA DE MORADOR
 - 🏠 DOMICÍLIO VAGO
 - 🚫 NÃO É DOMICÍLIO PARTICULAR
 - 🔴 RECUSA
 - 🏠 TERRENO BALDIO



Sistema de Coordenadas
UTM - Universal Transversa de Mercator
Datum - SAD 69 - 22 Sul
Meridiano Central - 51 W.G.

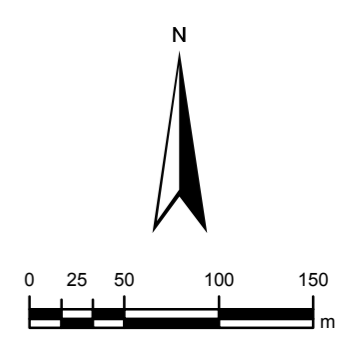
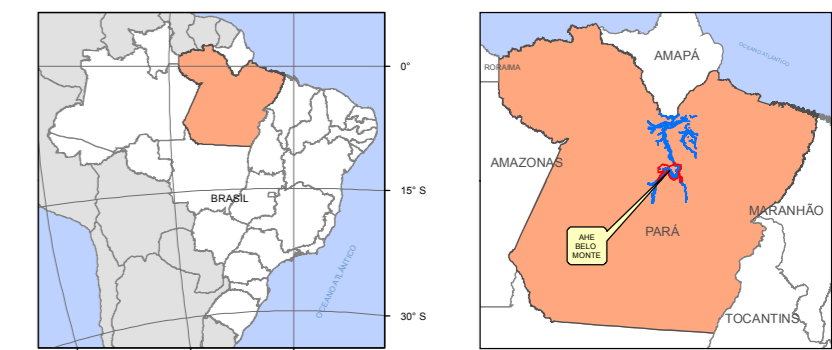
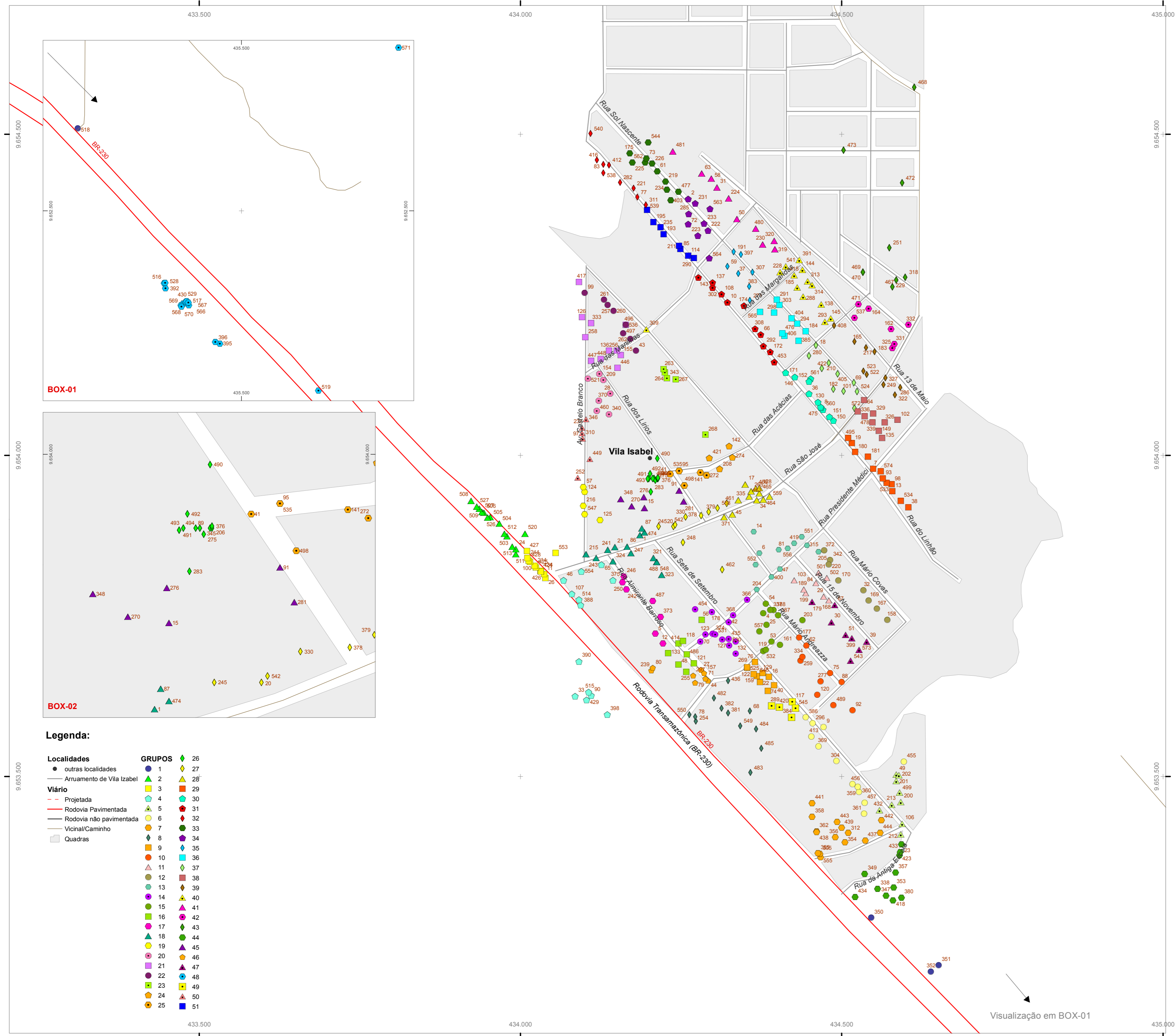
FONTE
Imagens de Satélite Rapideye, 2011 e 2012 adquiridas pela NESA - Norte Energia S.A.

Levantamento de Campo, 08/09 a 27/09/2015

NOTA:
N/A = Não se aplica
N/L = Não Localizado
Situação de Campo N/A, refere-se a domicílios não localizados na 7a. campanha e que serão verificados na 8a. campanha

UHE BELO MONTE		
Elaborado por:		
Número CNEC: NM263-7.4-46-MP-067	Escala: 1:4.000	Revisão: 00
Elaboração: Sandro L. Santos	Verificação / Aprovação: Rosana Pandolfo	
Co-Responsável Técnico: Mário E. Turpin		
Responsável Técnico: Mário Yasuo Kikuchi		
Título: PROGRAMA DE MONITORAMENTO DOS ASPECTOS SOCIOECONÔMICOS Censo Populacional da Comunidade Vila Izabel/Anapu Situação de Campo - Planejamento para 8a. Campanha/ Resultados da 7a. Campanha		
Data:		Abril/2016

Visualização em BOX 01



Sistema de Coordenadas
 UTM - Universal Transversa de Mercator
 Datum - SAD 69 - 22 Sul
 Meridiano Central - 51 W.G.

BOX-01

BOX-02

Legenda:

- | | | |
|-----------------------------|---------------|------|
| Localidades | GRUPOS | ◆ 26 |
| ● outras localidades | ● 1 | ◆ 27 |
| — Arruamento de Vila Isabel | ▲ 2 | ▲ 28 |
| Viário | ■ 3 | ■ 29 |
| - - - Projetada | ◆ 4 | ◆ 30 |
| — Rodovia Pavimentada | ◆ 5 | ◆ 31 |
| — Rodovia não pavimentada | ◆ 6 | ◆ 32 |
| — Vicinal/Caminho | ◆ 7 | ◆ 33 |
| ■ Quadras | ◆ 8 | ◆ 34 |
| | ◆ 9 | ◆ 35 |
| | ◆ 10 | ◆ 36 |
| | ◆ 11 | ◆ 37 |
| | ◆ 12 | ◆ 38 |
| | ◆ 13 | ◆ 39 |
| | ◆ 14 | ◆ 40 |
| | ◆ 15 | ◆ 41 |
| | ◆ 16 | ◆ 42 |
| | ◆ 17 | ◆ 43 |
| | ◆ 18 | ◆ 44 |
| | ◆ 19 | ◆ 45 |
| | ◆ 20 | ◆ 46 |
| | ◆ 21 | ◆ 47 |
| | ◆ 22 | ◆ 48 |
| | ◆ 23 | ◆ 49 |
| | ◆ 24 | ◆ 50 |
| | ◆ 25 | ◆ 51 |

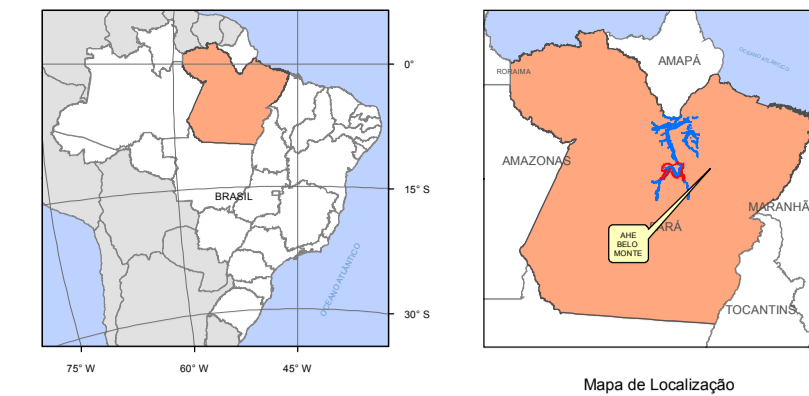
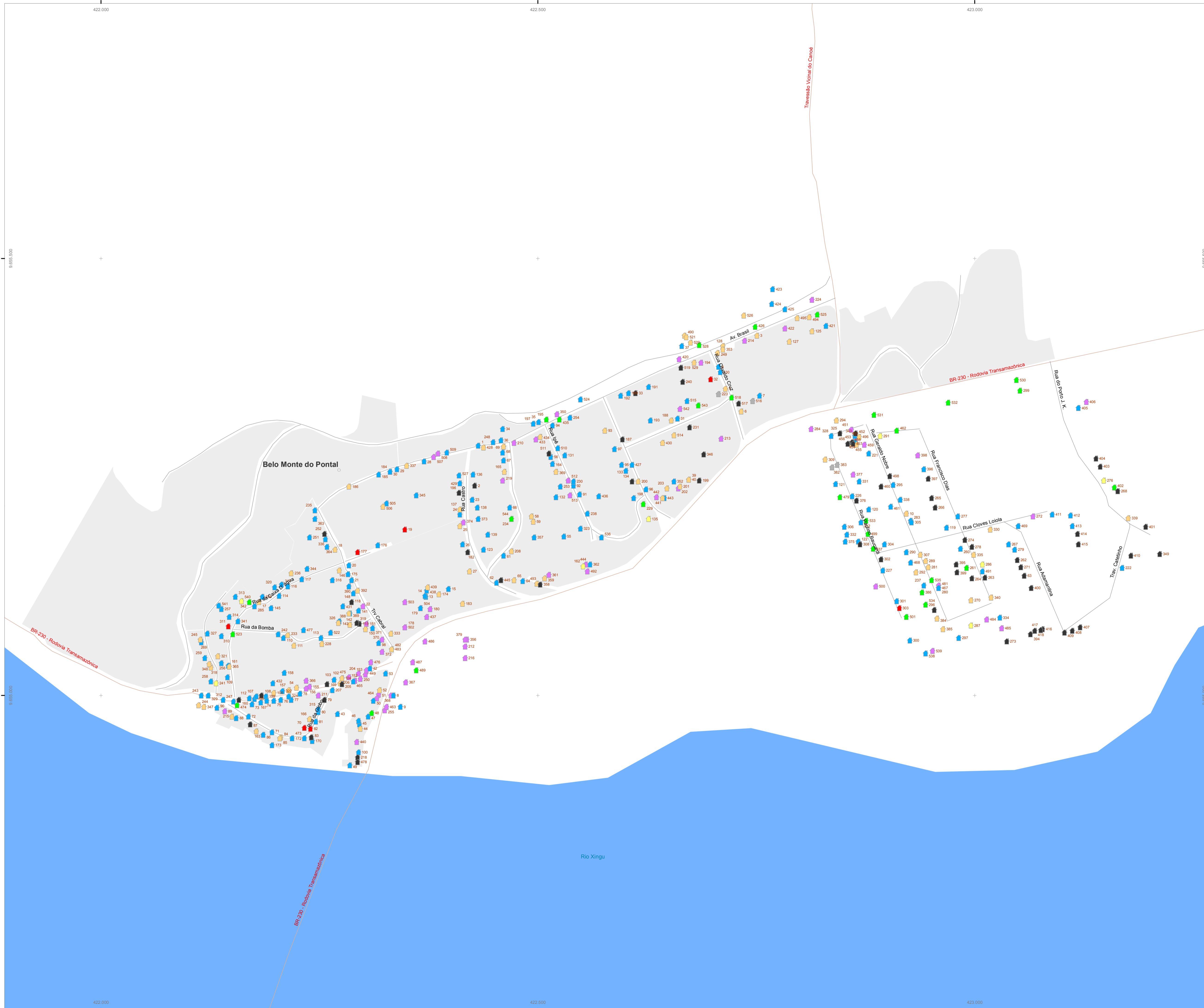
Visualização em BOX-01

FONTE
 Imagens de Satélite Rapideye, 2011 e 2012 adquiridas pela NESA - Norte Energia S.A.

Levantamento de Campo, 08/09 a 27/09/2015

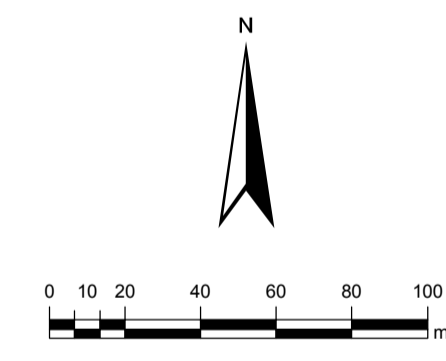
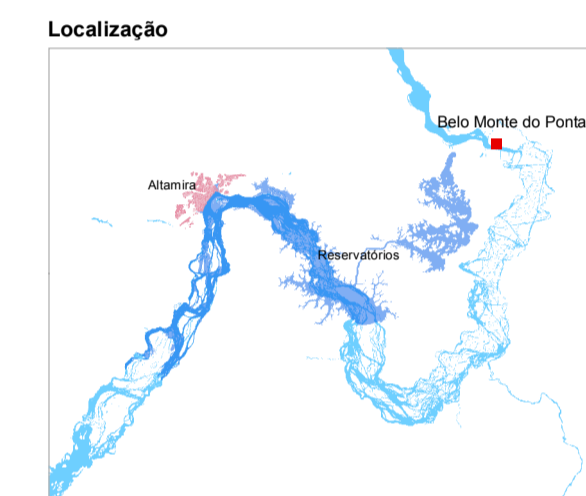
NOTA:
 N/A = Não se aplica
 N/L = Não Localizado
 Situação de Campo N/A, refere-se a domicílios não localizados na 7a. campanha e que serão verificados na 8a. campanha

UHE BELO MONTE		
Elaborado por:		
Número CNEC: NM263-7.4-46-MP-066	Escala: 1:4.000	Revisão: 00
Elaboração: Sandro L. Santos	Verificação / Aprovação: Rosana Pandolfo	
Co-Responsável Técnico: Mário E. Turpin		
Responsável Técnico: Mário Yasuo Kikuchi		
PROGRAMA DE MONITORAMENTO DOS ASPECTOS SOCIOECONÔMICOS		
Censo Populacional da Comunidade Vila Isabel/Anapu		
Grupo de Pesquisa - Planejamento para 8a. Campanha/ Resultados da 7a. Campanha		
Título:		Data: Abril/2016



Legenda:

- | | |
|----------------------------|--|
| Localidades | Situação de Campo BMP - 8a Campanha |
| ○ Cidades | 🏠 DOMICÍLIO ABANDONADO |
| ▲ aldeia | 🏗️ DOMICÍLIO EM CONSTRUÇÃO |
| ■ outras localidades | 👤 COM MORADOR |
| ○ povoado | 🏠 DOMICÍLIO COM EVIDÊNCIA DE MORADO |
| ○ via | 🏠 DOMICÍLIO VAGO |
| — Anuário BMP | 🏠 NÃO EDOMICÍLIO PARTICULAR |
| ▭ Quadras | 🚫 RECUSA |
| ▭ Curso D'água - Rio Xingu | 🏠 TERRENO BALDIO |

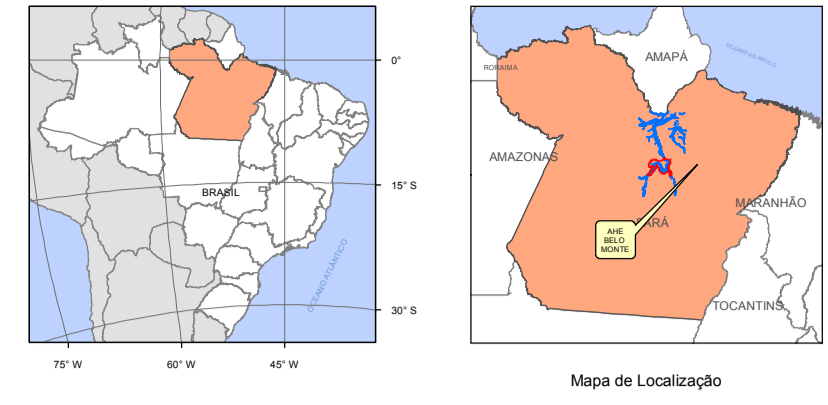


Sistema de Coordenadas
UTM - Universal Transversa de Mercator
Datum - SAD 69 - 22 Sul
Meridiano Central - 51 W.G.

FONTE
Levantamento de Campo em 01/10 A 27/10/2015

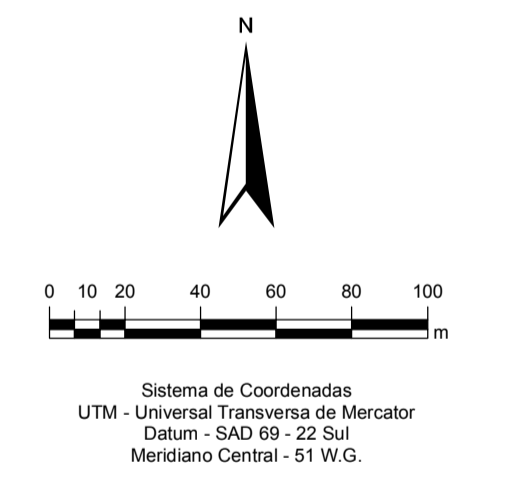
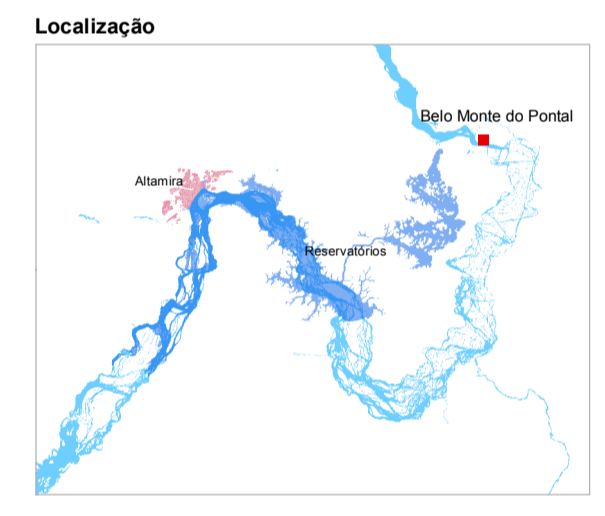
NOTA
N/A = Não se aplica
N/L = Não Localizado
Situação de Campo N/A, refere-se a domicílios não localizados na 7a. campanha e que serão verificados na 8a. campanha

UHE BELO MONTE		
Elaborado por:		
CMEC	WorleyParsons	Norte Energia
Usina Hidrelétrica Belo Monte		
Número CNEC: NM263-7.4-6-MP-068	Escala: 1:2.000	Revisão: 00
Elaboração: Sandro L. Santos	Verificação / Aprovação: Rosana Pandolfo	
Co-Responsável Técnico: Marta E. Turpin		
Responsável Técnico: Mário Y. Kikuchi		
Título: PROGRAMA DE MONITORAMENTO DOS ASPECTOS SOCIOECONÔMICOS Censo Populacional da Comunidade Belo Monte do Pontal/Anapu Situação de Campo - Planejamento para 8a. Campanha/ Resultados da 7a. Campanha		
	Data:	Abri/2016



Legenda:

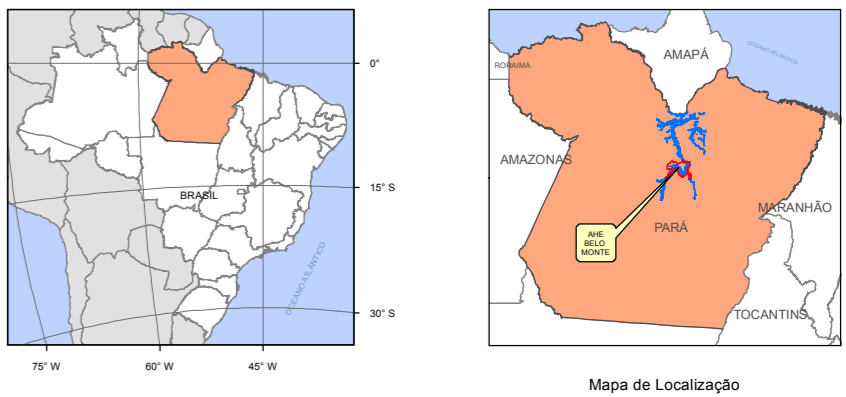
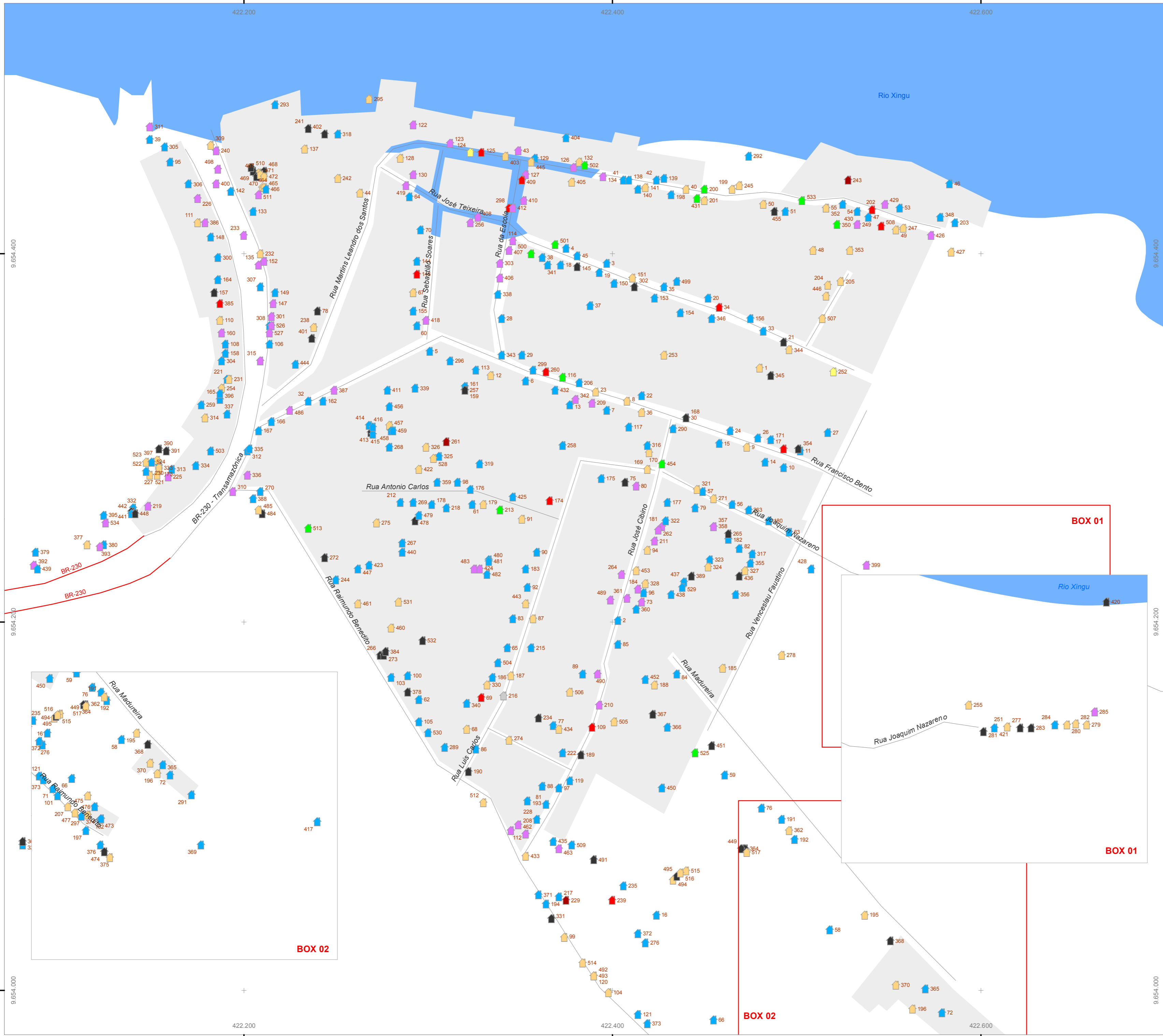
Localidades	Grupos
● Cidades	● 25
▲ aldeias	■ 26
■ outras localidades	▲ 27
● povoado	● 28
○ vila	● 29
— Aruamento BMP	● 30
▭ Quadras	■ 31
▬ Curso D'água - Rio Xingu	● 32
	● 33
	● 34
	● 35
	● 36
	● 37
	● 38
	● 39
	● 40
	● 41
	● 42
	● 43
	● 44
	● 45
	● 46
	● 47
	● 48
	● 49



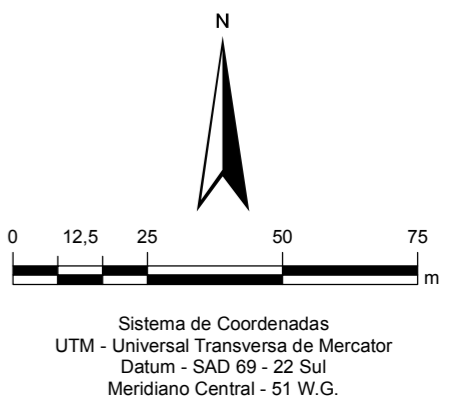
FONTE
Levantamento de Campo em 01/10 a 27/10/2015

NOTA
N/A = Não se aplica
NL = Não Localizado
Situação de Campo N/A, refere-se a domicílios não localizados na 7ª. campanha e que serão verificados na 8ª. campanha

UHE BELO MONTE		
Elaborado por:		
Número CNEC: NM263-7.4-46-MP-069	Escala: 1:2.000	Revisão: 00
Elaboração: Sandro L. Santos	Verificação / Aprovação: Rosana Pandolfo	
Co-Responsável Técnico: Marta E. Turpin		
Responsável Técnico: Mário Y. Kikuchi		
Título: PROGRAMA DE MONITORAMENTO DOS ASPECTOS SOCIOECONÔMICOS Censo Populacional da Comunidade Belo Monte do Pontal/Anapu Grupos de Pesquisa - Planejamento para 8ª. Campanha/ Resultados da 7ª. Campanha		
	Data:	Abril/2016



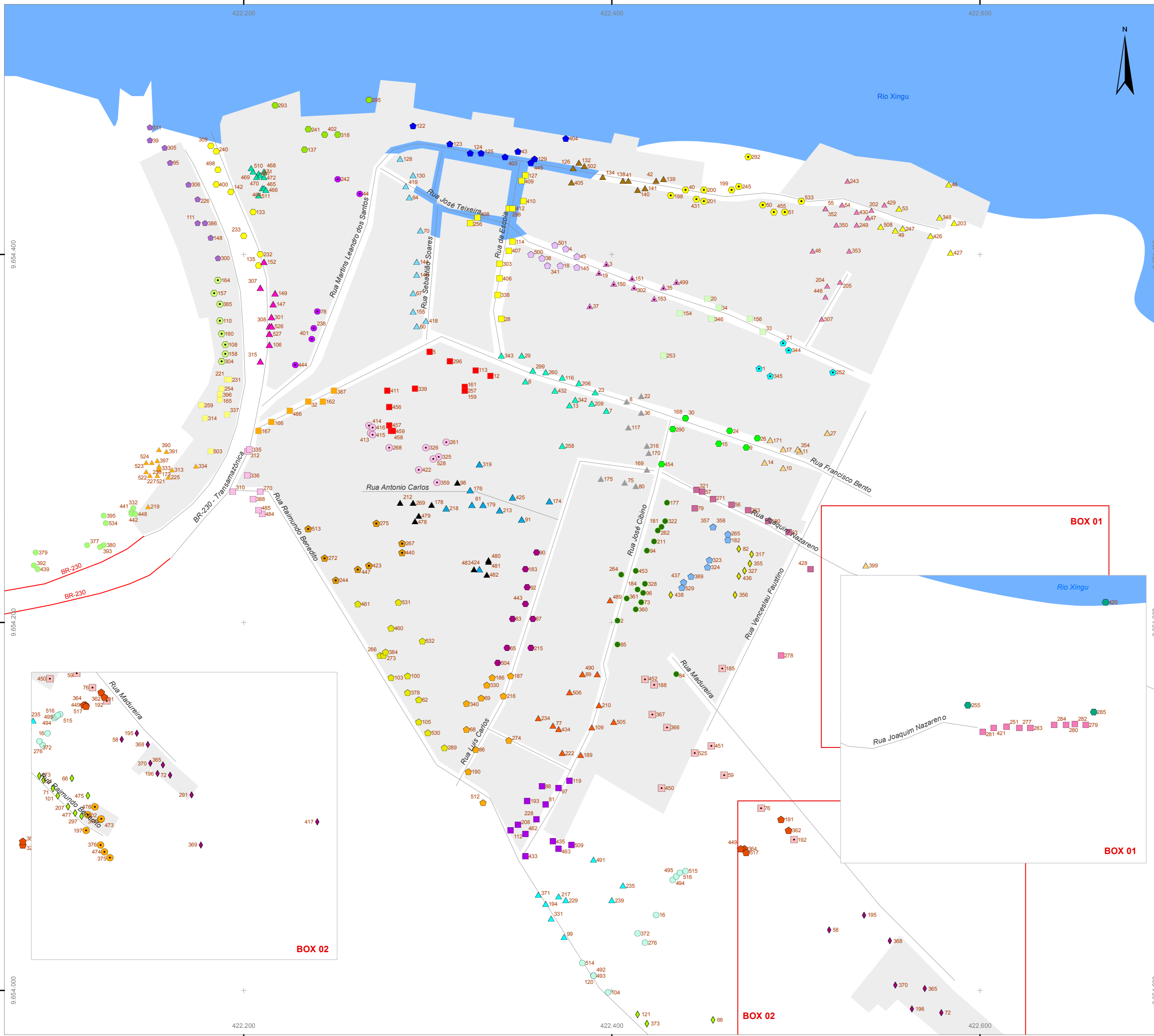
- Legenda:**
- BM - Situação de Campo - 8a. Campanha**
- DOMICÍLIO ABANDONADO
 - DOMICÍLIO EM CONSTRUÇÃO
 - COM MORADOR
 - DOMICÍLIO COM EVIDÊNCIAS DE MORADORES
 - DOMICÍLIO VAGO
 - NÃO E DOMICÍLIO PARTICULAR
 - DOMICÍLIO NÃO LOCALIZADO
 - RECUSA
 - TERRENO BALDIO
 - Arruamento Belo Monte
 - Quadras
 - Curso D'água - Rio Xingu



FONTE
NESA - Norte Energia S.A.
Levantamento de Campo 28/10 a 19/11/2015

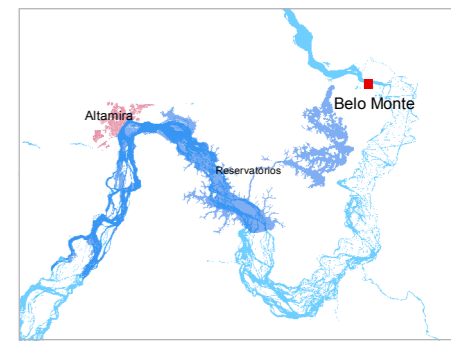
NOTA
N/A = Não se aplica
N/L = Não Localizado
Situação de Campo N/A, refere-se a domicílios não localizados na 7a. campanha e que serão verificados na 8a. campanha

UHE BELO MONTE		
Elaborado por: CNEC WorleyParsons Norte Energia <small>resources & energy Usina Hidrelétrica Belo Monte</small>		
Número CNEC: NM263-7.4-46-MP-071	Escala: 1:1.400	Revisão: 00
Elaboração: Sandro L. Santos	Verificação / Aprovação: Rosana Pandolfo	
Co-Responsável Técnico: Maria E. Turpin		
Responsável Técnico: Mário Kikuchi		
Título: PROGRAMA DE MONITORAMENTO DOS ASPECTOS SOCIOECONÔMICOS Censo Populacional da Comunidade Belo Monte/Vitória do Xingu Situação de Campo - Planejamento para 8a. Campanha/ Resultados da 7a. Campanha		
		Data: Abril/2016



Mapa de Localização

Localização



Legenda:

- Arruamento Belo Monte
 - Quadras
 - Curso D'água - Rio Xingu
- | | | |
|---------------|------|------|
| Grupos | ▲ 17 | ● 34 |
| ● 1 | ■ 18 | ● 35 |
| ▲ 2 | ▲ 19 | ■ 36 |
| ▲ 3 | ▲ 20 | ▲ 37 |
| ▲ 4 | ▲ 21 | ▲ 38 |
| ▲ 5 | ▲ 22 | ▲ 39 |
| ▲ 6 | ▲ 23 | ▲ 40 |
| ▲ 7 | ▲ 24 | ▲ 41 |
| ▲ 8 | ▲ 25 | ▲ 42 |
| ▲ 9 | ▲ 26 | ▲ 43 |
| ▲ 10 | ▲ 27 | ▲ 44 |
| ▲ 11 | ▲ 28 | ▲ 45 |
| ▲ 12 | ▲ 29 | ▲ 46 |
| ▲ 13 | ▲ 30 | ▲ 47 |
| ▲ 14 | ▲ 31 | ▲ 48 |
| ▲ 15 | ▲ 32 | ▲ 49 |
| ▲ 16 | ▲ 33 | ▲ 50 |



Sistema de Coordenadas
UTM - Universal Transversa de Mercator
Datum - SAD 69 - 22 Sul
Meridiano Central - 51 W.G.

FONTE
NESA - Norte Energia S.A.
Levantamento de Campo 28/10 a 19/11/2015

NOTA
N/A = Não se aplica
N/L = Não Localizado
Situação de Campo N/A, refere-se a domicílios não localizados na 7a. campanha e que serão verificados na 8a. campanha

UHE BELO MONTE		
Elaborado por:		
Número CNEC: NM263-7.4-46-MP-070	Escala: 1:1.400	Revisão: 00
Elaboração: Sandro L. Santos	Verificação / Aprovação: Rosana Pandolfo	
Co-Responsável Técnico: Mário Kikuchi		
Responsável Técnico: Mário Kikuchi		
Título: PROGRAMA DE MONITORAMENTO DOS ASPECTOS SOCIOECONÔMICOS Censo Populacional da Comunidade Belo Monte/Vitória do Xingu Grupos de Pesquisa - Planejamento para 8a. Campanha/ Resultados da 7a. Campanha		
		Data: Abril/2016

