

RELATÓRIO CONSOLIDADO DE ANDAMENTO DO PBA E DO ATENDIMENTO DE
CONDICIONANTES

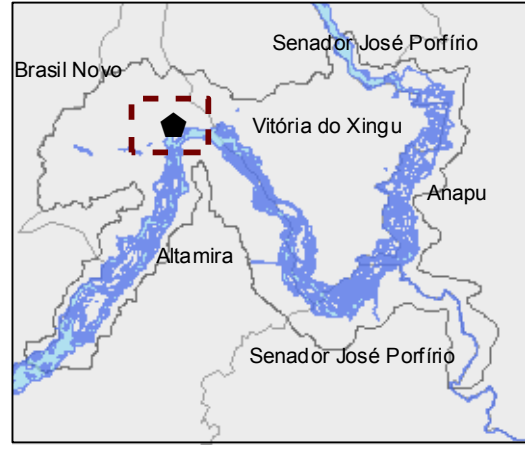
CAPÍTULO 2 – ANDAMENTO DO PROJETO BÁSICO AMBIENTAL

**Anexo 11.3.2 - 2 – Mapa de localização da rede de
monitoramento em Altamira**



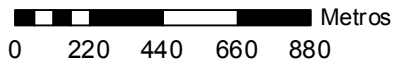

MAPA COM LOCALIZAÇÃO DA REDE DE MONITORAMENTO EM ALTAMIRA

PROGRAMA DE MONITORAMENTO DAS ÁGUAS SUBTERRÂNEAS UHE BELO MONTE



● Altamira
 ☁ Área de Influência Direta
 🌊 Rio Xingu

LEGENDA
 ● Pontos de coleta



CLIENTE E EMPREENDIMENTO	
Sistema de Projeção / Datum: UTM SAD 69 Zona 22S	DATA: JUNHO/2016
Escala: 1:22.500	
Execução: (61) 3307 - 1197	