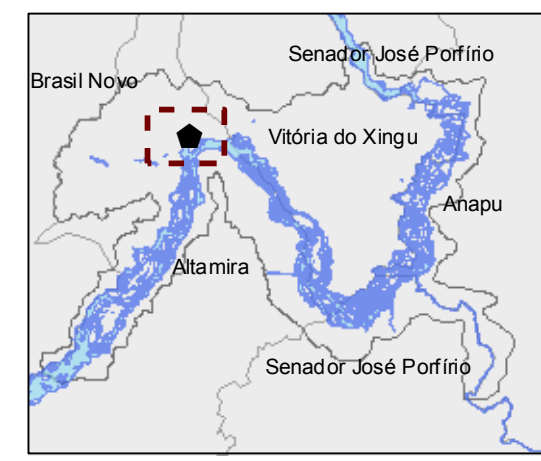


MAPA COM LOCALIZAÇÃO DA REDE DE MONITORAMENTO DO PMDAS EM ALTAMIRA

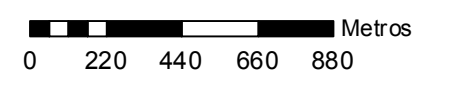
PROGRAMA DE MONITORAMENTO DAS ÁGUAS SUBTERRÂNEAS UHE BELO MONTE




● Altamira
 ☒ Área de Influência Direta
 🌊 Rio Xingu

LEGENDA

● CISTERNAS/CACIMBAS
 ● POÇOS DE MONITORAMENTO



CLIENTE E EMPREENDIMENTO			
Sistema de Projeção / Datum: UTM SAD 69 Zona 22S		DATA: JUNHO/2016	
Escala: 1:22.000			
Execução: (61) 3307 - 1197		