

4º RELATÓRIO CONSOLIDADO DE ANDAMENTO DO PBA E DO ATENDIMENTO
DE CONDICIONANTES

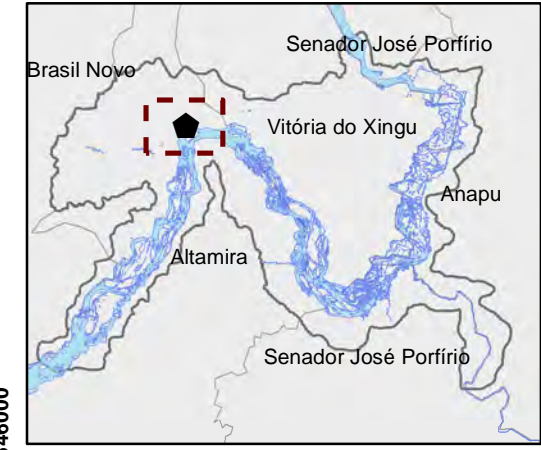
CAPÍTULO 2 – ANDAMENTO DO PROJETO BÁSICO AMBIENTAL

**Anexo 11.3.1 – 1 – Mapa com Localização dos Poços de
Monitoramento Instalados em Altamira**



IMAGEM COM LOCALIZAÇÃO DOS POÇOS DE MONITORAMENTO INSTALADOS EM ALTAMIRA

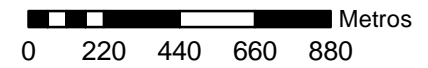

PROGRAMA DE MONITORAMENTO DAS ÁGUAS SUBTERRÂNEAS UHE BELO MONTE





◆ Altamira
 ☁ Área de Influência Direta
 🌊 Rio Xingu

LEGENDA

● poços de monitoramento instalados



CLIENTE E EMPREENDIMENTO			
Sistema de Projeção / Datum:		DATA:	
UTM SAD 69 Zona 22S		JUNHO/2013	
Escala:			
1:22.000			
Execução:			
(61) 3307 - 1197			