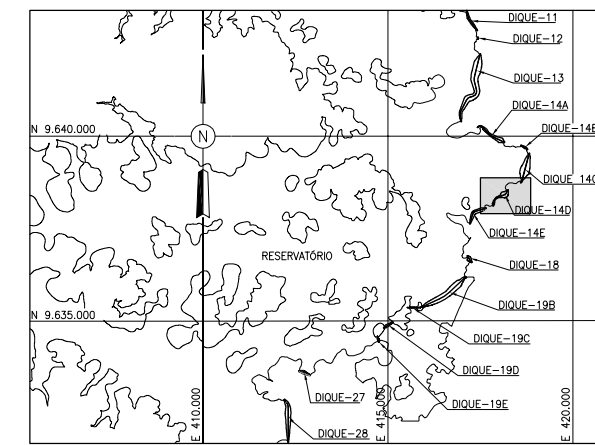
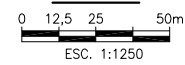


PLANTA



PLANTA CHAVE
SEM ESCALA

LEGENDA:

- - - - - SUPERFÍCIE TOPOGRÁFICA (TERRENO NATURAL)
- - - - - CONTATO LITOLÓGICO
- - - - - SUPERFÍCIE DO TOPO ROCHOSO (INFERIDO)
- - - - - ZONA DE FALHA COM CATACLASITO
- - POÇO
- - SONDAGEM A TRADO
- ⊙ - SONDAGEM A PERCUSSÃO
- ⊕ - SONDAGEM SÍSMICA
- ⊖ - SONDAGEM ELÉTRICA
- ⊗ - OCORRÊNCIA DE BLOCOS MAPEADOS NO CAMPO
- AL - ALUVIÃO
- CO - COLUVIÃO
- SR - SOLO RESIDUAL
- Rt - RITMITO
- SAMg - SOLO DE ALTERAÇÃO DE MIGMATITO
- Cat - CATACLASITO
- Mg - MIGMATITO (AxxIII)
- VS-5782 - VELOCIDADE SÍSMICA (m/s)

NOTAS:

- 1 - TODAS AS DIMENSÕES E ELEVAÇÕES ESTÃO EM METRO. EXCETO ONDE INDICADO DE OUTRA FORMA.
- 2 - PARA LOCALIZAÇÃO DOS DIQUES VER DESENHO BEL-B-DQ-DE-GER-112-0001.
- 3 - O CONTEÚDO DESTA PLANÇA FOI INTEGRALMENTE TRANSCRITO DO ORIGINAL BEL-V-13-190-0095, EMITIDO PELA ELETRONORTE NO ANO DE 2002, COM MODIFICAÇÕES NA "SOMBRA" DO LAY-OUT.

nº	descrição	prep.	aprov.	data
REVISÕES				

Intertechno **ENGEVIX** PCE
Projetos e Consultorias de Engenharia

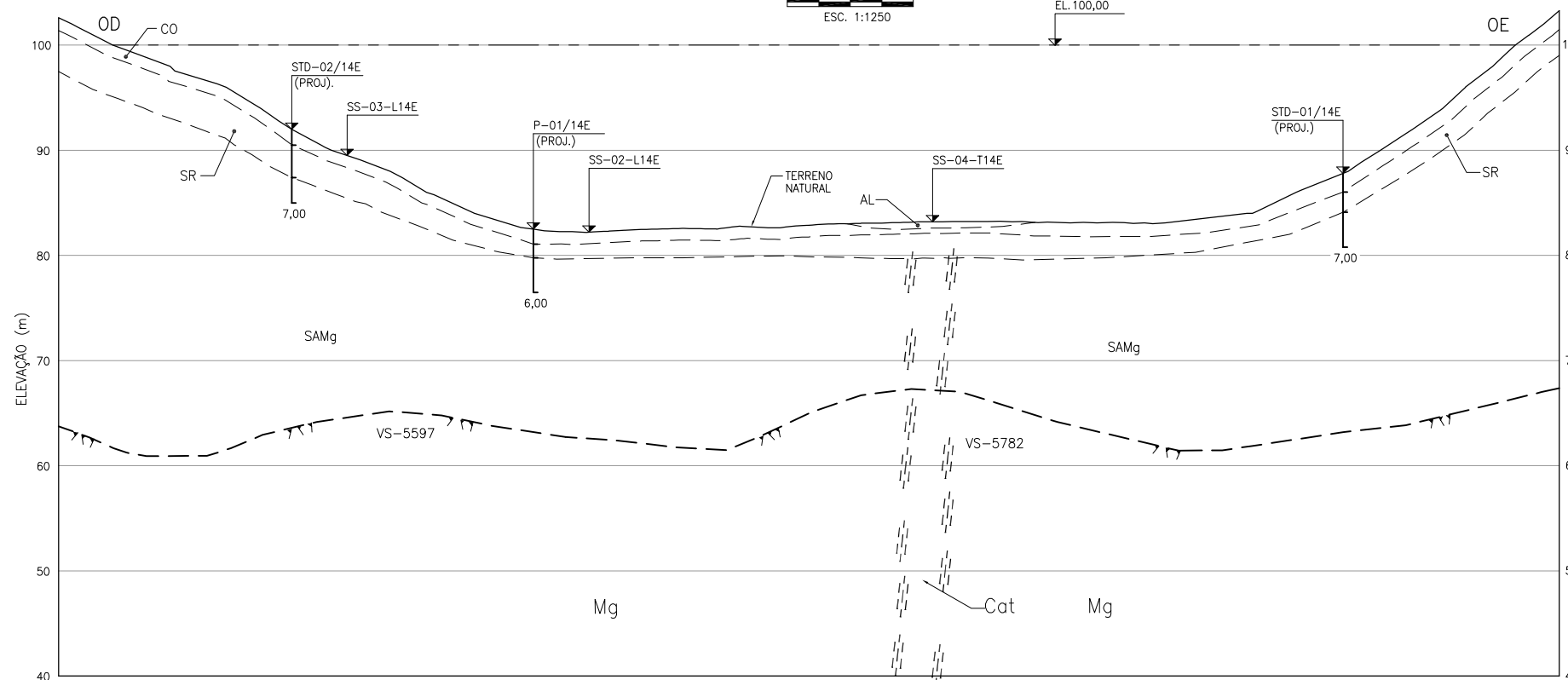
PROJETO: FRA Elaborado	INTERTECHNE: Monica Carvalho Gerente/Coordenador	ENGEVIX: Sérgio L. F. Capellão Gerente/Coordenador	PCE: Liberio Alves da Silva Gerente/Coordenador	NESA: José Eduardo Moreira CREA RJ-21112/D Responsável Técnico
SEBB Verificado	Laurenço J. N. Babó CREA RJ-36084/D Responsável Técnico	Lailton Vieira Xavier CREA PR-18050/D Responsável Técnico	Paulo V. Reis Gerente Geral Consórcio Projeatista	Paulo V. Reis Gerente Geral Consórcio Projeatista
FPC Supervisor				

NORTE ENERGIA - NESA

UHE BELO MONTE

DIQUE 14E
GEOLOGIA
PLANTA E PERFIL

Código do Documento	revisão
BEL-B-DQ-DE-GER-112-0020	0



PERFIL PELA LINHA BASE DO DIQUE 14E

