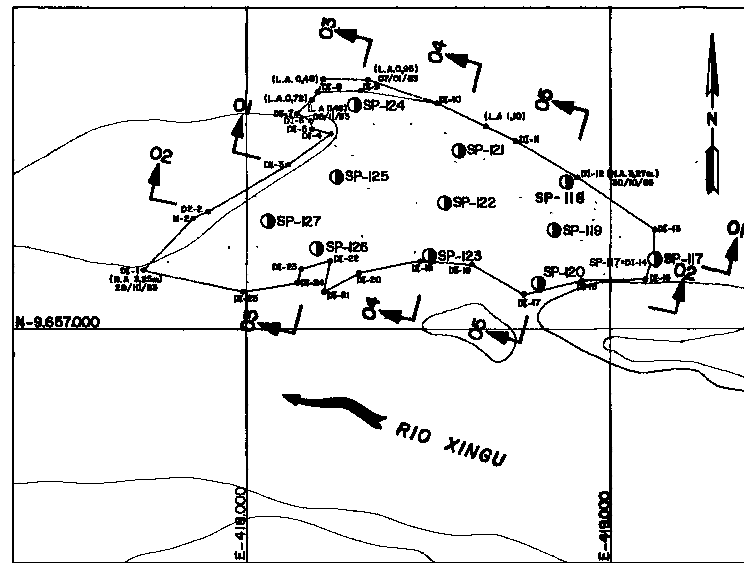


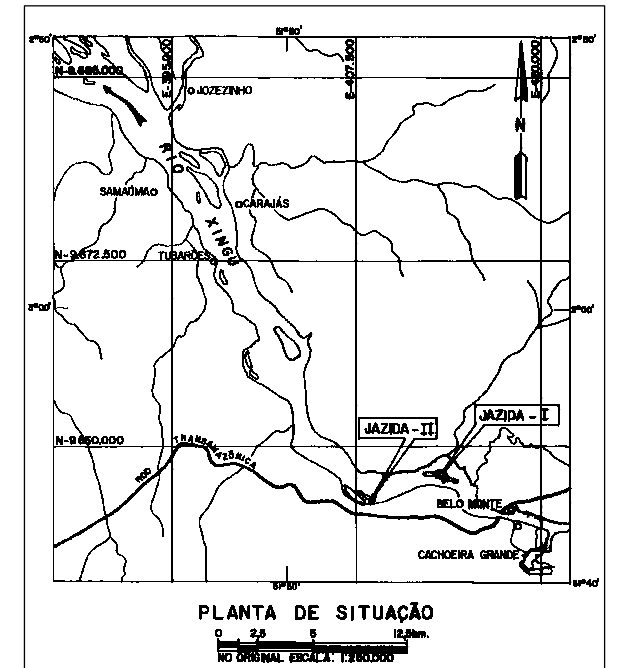
JAZIDA - II
NO ORIGINAL ESCALA 1:10.000



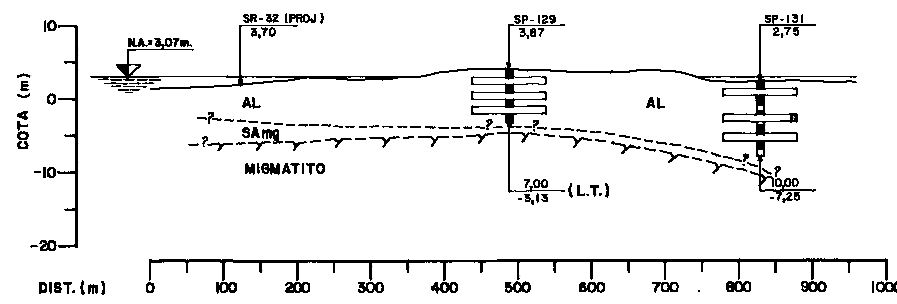
JAZIDA - I
NO ORIGINAL ESCALA 1:10.000

FURO Nº	LOCALIZAÇÃO	COORDENADAS		COTA DA BOCA	PROF.
		N	E		
SP-117	JAZIDA - I	9.657.193,22	419.121,50	2,18	4,85
SP-118	"	9.657.402,15	418.864,13	2,34	10,00
SP-119	"	9.657.256,69	418.827,98	4,19	10,00
SP-120	"	9.657.111,21	418.791,05	3,03	10,00
SP-121	"	9.657.475,28	418.573,17	3,51	15,00
SP-122	"	9.657.329,78	418.536,63	4,48	16,30
SP-123	"	9.657.184,31	418.500,09	3,51	10,00
SP-124	"	9.657.896,84	418.284,40	3,66	10,00
SP-125	"	9.657.402,87	418.245,67	4,77	22,28
SP-126	"	9.657.208,90	418.186,84	4,87	20,34
SP-127	"	9.657.280,66	418.085,70	3,51	10,00
SP-129	JAZIDA - II	9.655.542,32	413.916,72	3,87	7,00
SP-130	"	9.655.756,48	413.807,18	2,78	10,40
SP-131	"	9.655.760,78	414.176,18	2,75	10,00

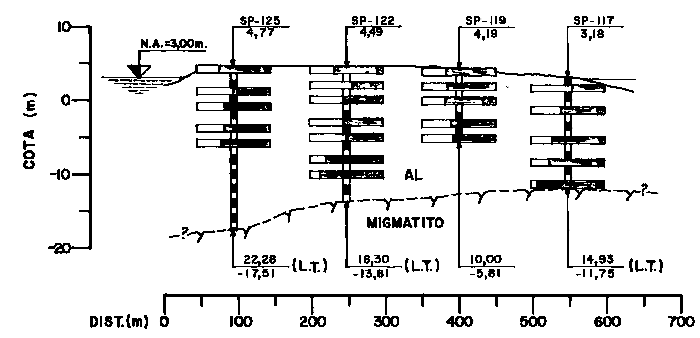
JAZIDA	ESPESURA MÉDIA (m)	VOLUME DE AREIA (m³)
I	11,5	5.000.000
II	7,0	1.800.000



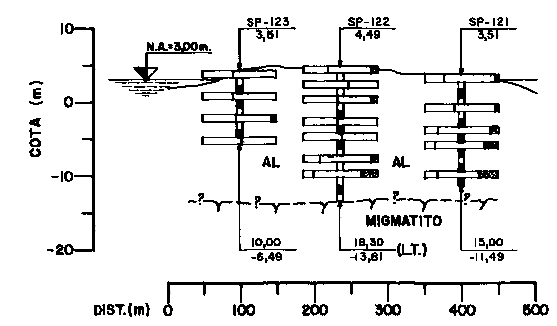
PLANTA DE SITUAÇÃO
NO ORIGINAL ESCALA 1:200.000



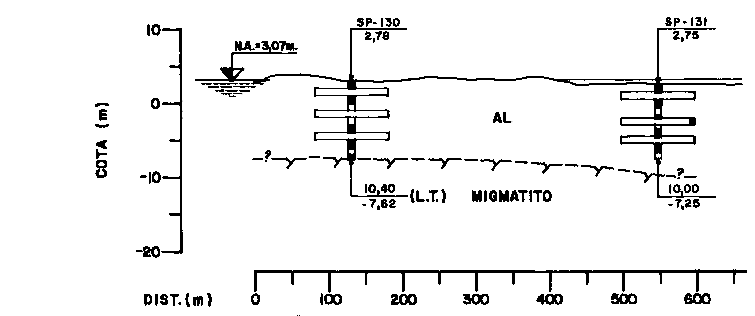
SEÇÃO - 01



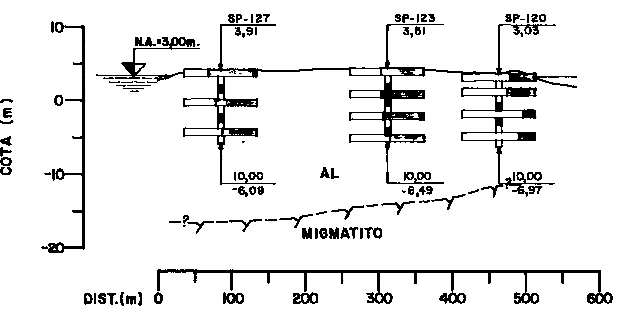
SEÇÃO - 01



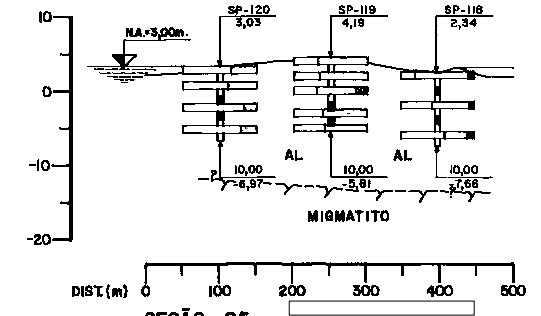
SEÇÃO - 04



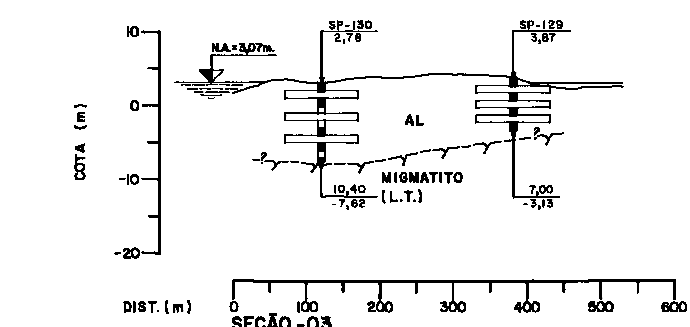
SEÇÃO - 02



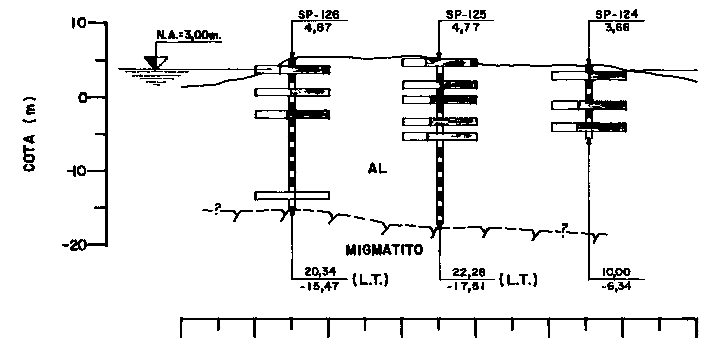
SEÇÃO - 02



SEÇÃO - 05



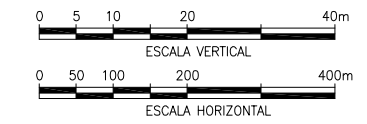
SEÇÃO - 03



SEÇÃO - 03

LEGENDA:
 CONTORNO DA ÁREA EMERSA DA JAZIDA, CONFORME LEVANTAMENTO TOPOGRÁFICO TAGUETMÉTRICO COM N.A. INDICADO. (NOTA - 1)
 EXTENSÃO SUMERSA DA JAZIDA COM LAMINA D'ÁGUA L.A. INDICADA. (NOTA - 1)
 ESTACA DO LEVANTAMENTO.

NOTAS:
 1 - TODAS AS DIMENSÕES E ELEVAÇÕES ESTÃO EM METRO, EXCETO ONDE INDICADO.
 2 - O CONTEÚDO DESTA DESENHO FOI INTEGRALMENTE TRANSCRITO DO ORIGINAL BEL-V-10-190-0126, EMITIDO PELA ELETRONORTE NO ANO DE 2002.
 3 - O N.A. NESTE TRECHO DO RIO SOFRE INFLUÊNCIA DE MARÉ, CHEGANDO A SER REGISTRADA VARIAÇÃO DE ATÉ 0,9m DURANTE 24 HS. DE OBSERVAÇÃO. OS NÍVEIS D'ÁGUA INDICADOS NAS SEÇÕES FORAM ESCOLHIDOS DE MODO A CONTABILIZAR PLANTAS E SEÇÕES.
 4 - OS LEVANTAMENTOS TOPOGRÁFICOS DAS JAZIDAS (L.A. E N.A.) FORAM EXECUTADOS NOS SEGUINTES PERÍODOS:
 JAZIDA I - 29/10 A 07/11/83. (NO PERÍODO O N.A. VARIOU DE 2,94 A 3,39m).
 JAZIDA II - 08 E 09/11/83. (NO PERÍODO O N.A. VARIOU DE 2,94 A 3,39 m).
 5 - AS LOCAÇÕES DAS SONDAGENS A PERCUSSÃO FORAM EXECUTADAS NOS SEGUINTES PERÍODOS:
 JAZIDA I - 24/01 A 28/03/84 - JAZIDA II - 02/04 A 14/04/84.
 JAZIDA II - 08 E 09/11/83. (NO PERÍODO O N.A. VARIOU DE 2,94 A 3,39 m).
 6 - AS SONDAGENS A PERCUSSÃO FORAM EXECUTADAS NO Ø 8".
 7 - L.T. - IMPENETRÁVEL A LAVAGEM POR TEMPO NA SONDAGEM A PERCUSSÃO.
 8 - PARA LEGENDA VER DESENHO BEL-B-GR-DE-GER-112-0001.



nº	descrição	prep.	aprov.	data
REVISÕES				

Intertechne ENGEVIX PCE
 Projetos e Consultorias de Engenharia

PROJETO:	INTERTECHNE:	ENGEVIX:	PCE:	NESA:
Elaborado	Monica Carvalho	Sérgio L. F. Capella	Liberio Alves da Silva	
NFC/DAM	Laureano J. N. Bobá	Lailton Vieira Xavier	João Eduardo Moreira	
Verificado	CREA RJ-36984/D	CREA RJ-19360/D	CREA RJ-21112/D	
DAM	Paulo V. Reis		JUL/10	
Supervisor	Gerente Geral Consórcio Projetista		Data	Data

NORTE ENERGIA - NESA

UHE BELO MONTE
 SÍTIO BELO MONTE
 JAZIDAS DE AREIA I E II
 PLANTAS E SEÇÕES