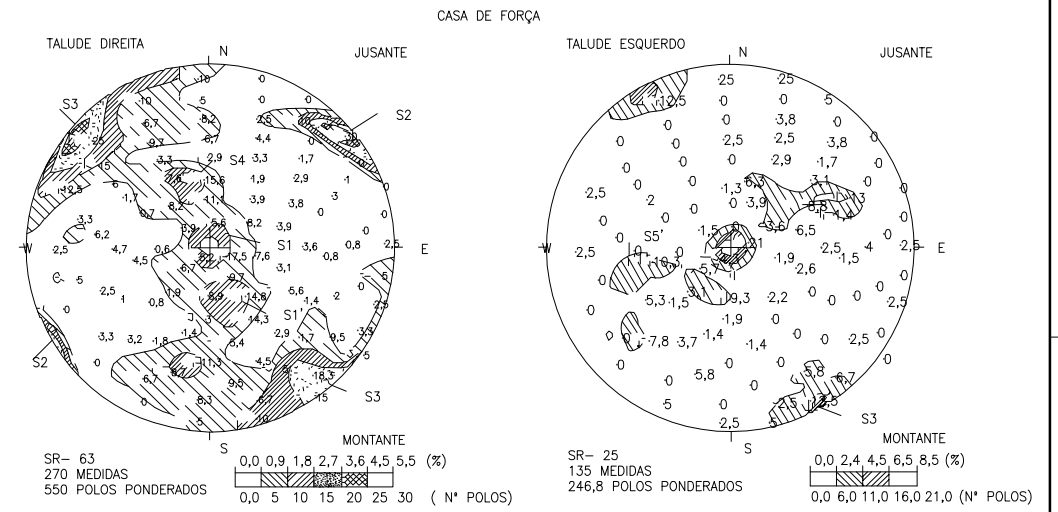
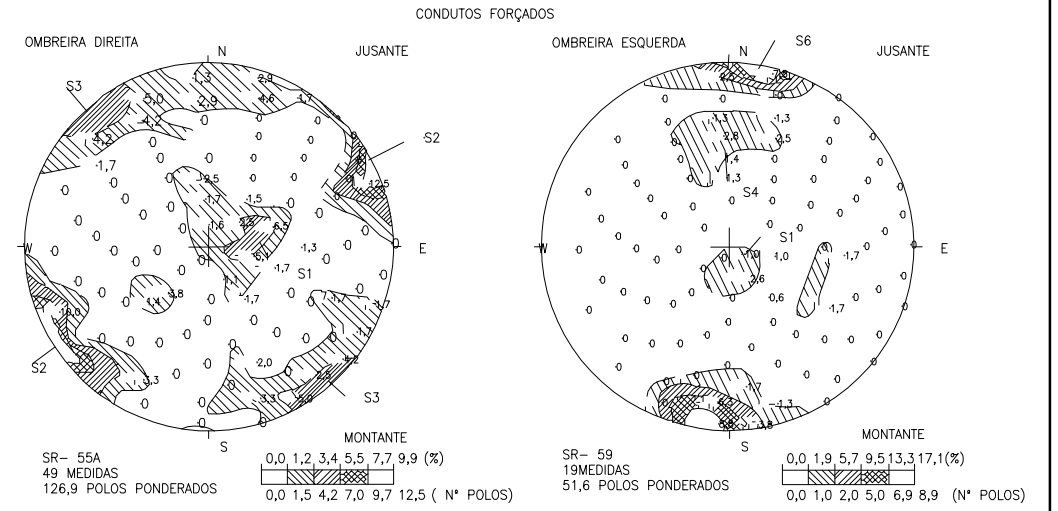
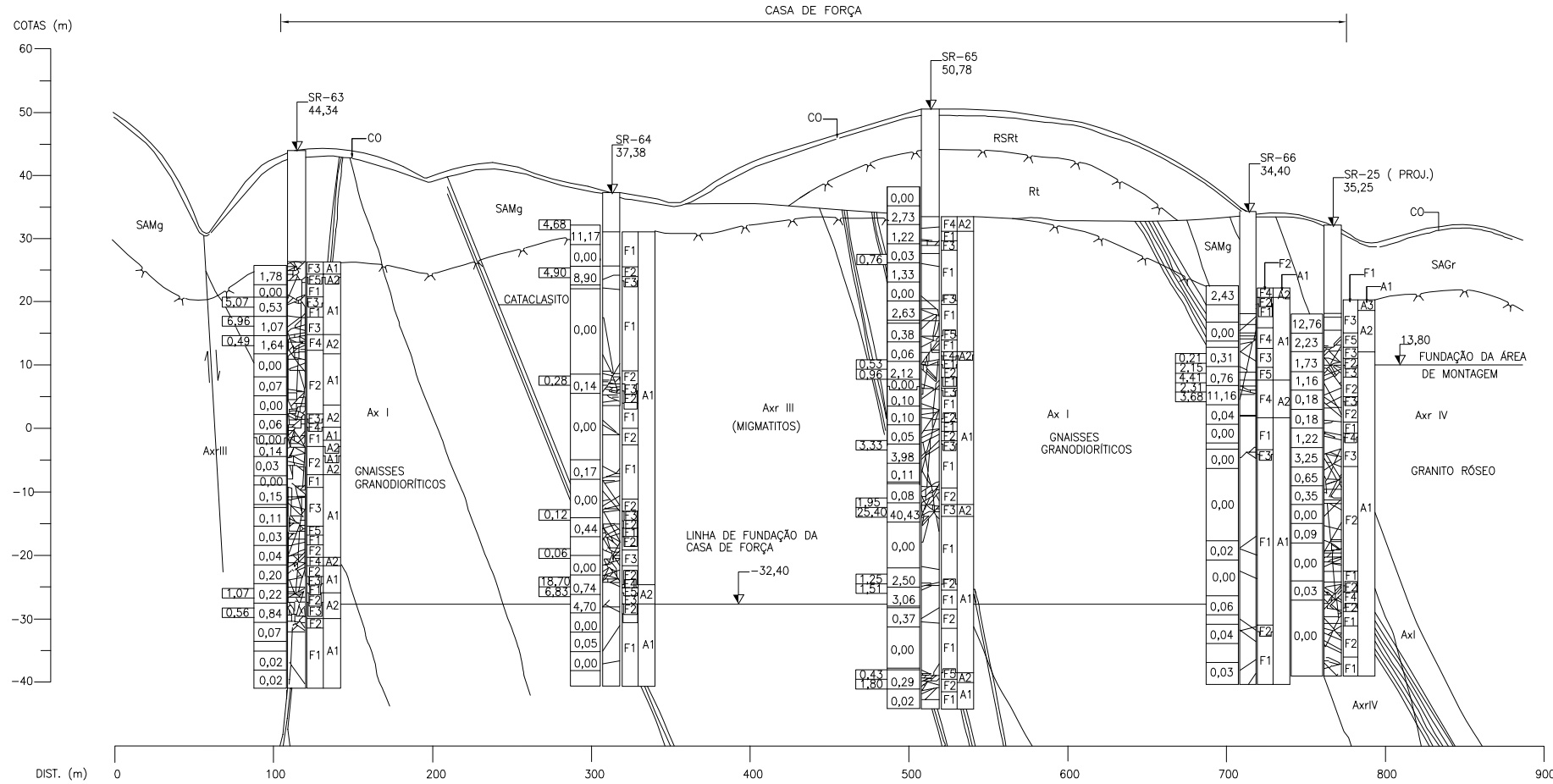
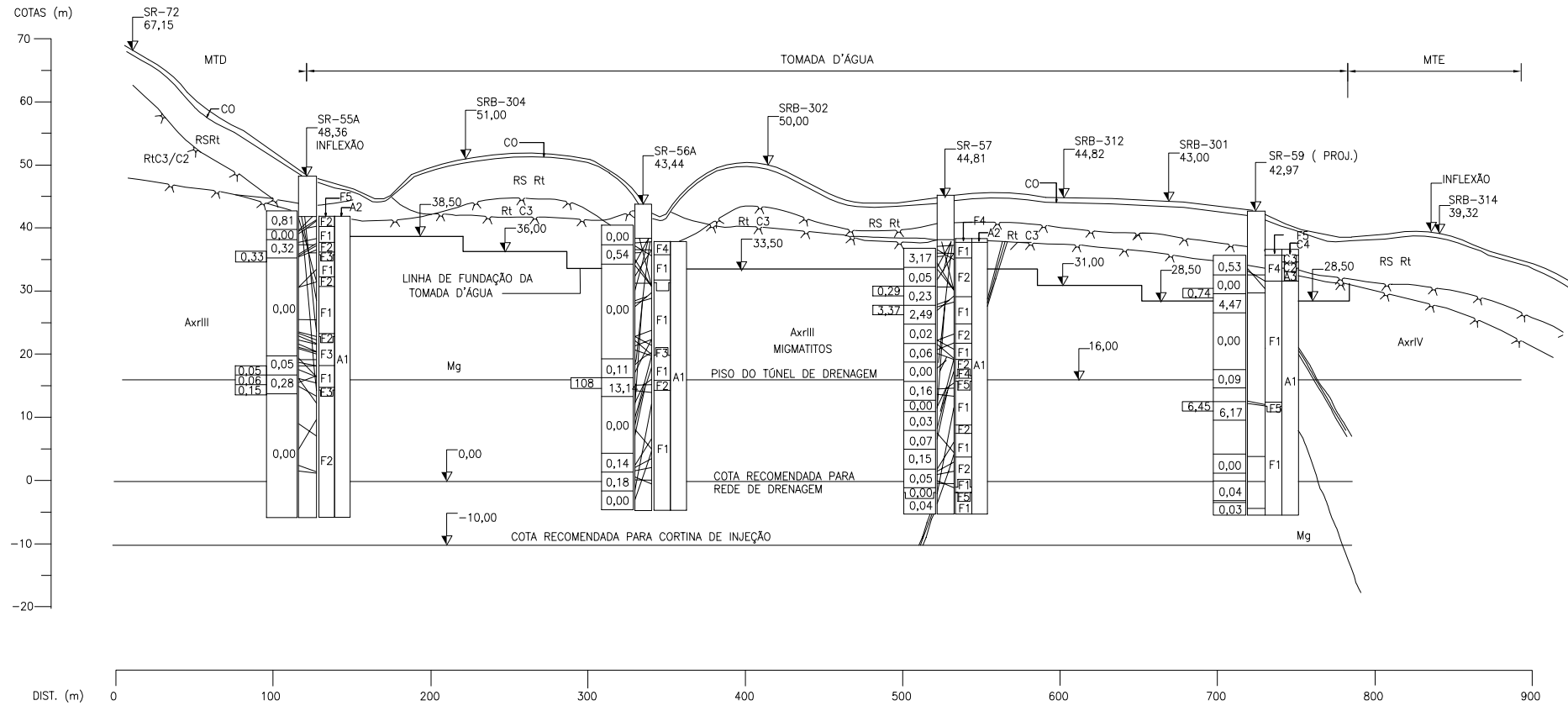
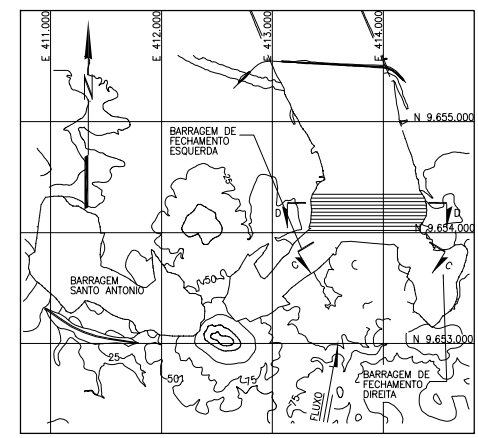


ESTEREOGRAMAS DAS SONDAGENS LOCALIZADAS NOS TALUDES DIREITO E ESQUERDO DAS ESTRUTURAS DE CONCRETO

PROJEÇÃO DE IGUAIS ÂNGULOS SÓLIDOS - HEMISFÉRIO INFERIOR (COM PONDERAÇÃO)

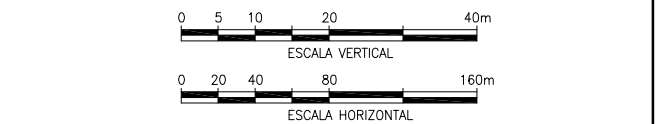


- NOTAS:
- 1 - TODAS AS DIMENSÕES E ELEVÇÕES ESTÃO EM METRO, EXCETO ONDE INDICADO.
 - 2 - A CONFIGURAÇÃO DAS JUNTAS NOS LOGS MOSTRA OS MERGULHOS EM VERDADEIRA GRANDEZA-OS COMPRIMENTOS DAS JUNTAS, PRINCIPALMENTE DAS SUBVERTICAIS, ESTÃO REPRESENTADOS FORA DE ESCALA.
 - 3 - FORAM INDICADOS APENAS OS RESULTADOS DOS ENSAIOS DE SHM QUE NÃO DERAM ABSORÇÃO NULA.



PLANTA CHAVE SEM ESCALA

- REFERÊNCIAS:
- LEGENDA GEOLÓGICO-GEOTÉCNICA (BEL-V-10-190-0044).
 - ESTRUTURAS DE CONCRETO - ZONEAMENTO DO MACIÇO ROCHOSO (BEL-V-10-190-0078).



nº	descrição	prep.	aprov.	data
REVISÕES				

Intertechne ENGEVIX PCE
Projetos e Consultorias de Engenharia

PROJETO: EFSL Elaborado	INTERTECHNE: Monica Carvalho Gerente/Coordenador	ENGEVIX: Sérgio L. F. Capellão Gerente/Coordenador	PCE: Liberio Alves da Silva Gerente/Coordenador	NESA:
RMO-V Verificado	Laureano J. N. Bobá CREA RJ-36084/D	Lailton Vieira Xavier CREA RJ-18060/D	João Eduardo Moreira CREA RJ-21112/D	Responsável Técnico
PRFG Supervisor	Paulo V. Reis Gerente Geral	Construção	Projelista	AGO/10 Data

NORTE ENERGIA - NESA

UHE BELO MONTE

Título: **GEOLÓGIA/GEOTECNIA**
SÍTIO BELO MONTE
ESTRUTURAS DE CONCRETO
SEÇÕES GEOLÓGICO-GEOTÉCNICAS DE MONTANTE E JUSANTE

Código do Documento: **BEL-BM-DE-GER-112-0023** revisão: **0**