

Agentes de Comunicação 2008 - Mobilização e Reuniões na Área Rural (Ribeirão Preto)

Categorias para Sistematização de Questões

bloco	categoria	subcategoria	questão	nº de atores
	1.1. Materialização do empreendimento		Essa barragem é para ser aprovado esse ano? Onde vai ser a Barragem? Quais as empresas que estão presente nesse leilão? A hidrelétrica realmente será construída? É verdade que serão feitos 06 barramentos? Existe a possibilidade de não construir? O projeto da construção da hidroelétrica já foi aprovado? É possível o projeto não sair se quem dá a licença é o IBAMA que é um órgão do governo? Qual a data prevista para a construção da Barragem? Essas comportas vão aguentar segurar as águas do xingu? A energia para a barragem vai vim pelo km 55? O que precisa para sair essa barragem? Será que a hidreletrica vai sair mesmo? Onde vão fazer os canais para escoar essa agua? Quais as etapas? Qual a barragem que vai gerar energia, a do Arroz Cru ou a de Belo Monte? A Barragem já esta aprovada? Tem 100% de garantia para sair o projeto? As empresas que irão construir a barragem são brasileiras?	139
			Será que essa barragem compensa? Qual a finalidade desse projeto? Para onde vai a energia gerada pela barragem?	

1. O empreendimento em geral

1.2. Justificativa do empreendimento

- Como pode construir um barramento como este que vai destruir as matas da ilha e o colono não pode desmatar para produzir?
- Por que construir essa hidrelétrica?
- E por que não fazem em outro lugar?
- Tem um prazo para essa barragem sair?
- Por que o governo proíbe cortar árvores e agora quer fazer uma barragem que destrói tudo?
- Por que o IBAMA proíbe de cortar uma vara e concede a construção de uma barragem?
- E o Rio Xingu foi o melhor que encontraram, não tinha outro?
- Porque em vez de barragem eles não asfaltam a Transamazônica?
- Por que eles querem fazer essa barragem aqui?
- A energia vai ficar mais barata para nós?
- Essa energia produzida vai para o estrangeiro?
- Tem algum problema se ela não sair?
- Vai ter energia aqui para nós os ribeirinhos?
- Vai ter energia para a região?
- A energia virá mesmo para a gente?
- Se poderia fazer essa barragem em outro lugar se não aqui no Rio Xingu?
- Essa energia vai pro exterior?
- Vai ser bom ou ruim?
- Vai sair ou não a barragem?
- Vai demorar muito tempo pra construir essa barragem?
- Por que a barragem não saiu ainda?

	<p>1.3 Cronograma do empreendimento.</p>	<p>Se for autorizado a construir quanto tempo vai levar para ficar pronta?</p> <p>Quando vão começar a construção?</p> <p>Como é mesmo esse leilão?</p> <p>Quando vai acabar os estudos?</p> <p>Se a população não aceitar a construção o governo vai construir assim mesmo?</p> <p>Quando vão fazer as indenizações antes ou depois da construção da usina?</p> <p>Em que etapas as pessoas serão indenizadas?</p> <p>A construção já foi autorizada?</p> <p>O projeto já foi liberado?</p> <p>Fiquei sabendo que vão fazer o leilão, isso é verdade?</p> <p>Quanto tempo para terminar a construção da barragem?</p> <p>Começa quando a construção?</p>	<p>98</p>
		<p>Quando o inverno chegar a água vai subir ainda mais?</p> <p>Vai alagar o Belo Monte se a hidreletrica sair?</p> <p>A ilha onde eu moro vai ficar debaixo d'água?</p> <p>Aqui vai ficar como um verão, e em Altamira como vai ficar?</p> <p>Qual o nível que vai ficar o rio?</p> <p>o que vão fazer para não alagar a terra dos índios?</p> <p>Onde vai ficar o nivel da agua?</p> <p>A ilha da Ressaca será afetada com enchente?</p> <p>Aqui no Vila Rica vai inundar tudo?</p> <p>Se a barragem for construida vai atingir o Palhal?</p> <p>Vi a maquete um tempo atras e percebi que tinha varias represas então por essa quantidade de represa não vai alagar tudo?</p>	

2.1 Cota do reservatório

Se a sede do município de Vitória do Xingu vai ser inundada?
Como a água será controlada no inverno?
Se a barragem sair vai ficar tudo alagado em minha propriedade? (Paratizão)
Não temos certeza do impacto da água. Para nós qual o nível que a água vai chegar na Ilha? (Paratizinho)
Vai prejudicar as partes baixas do Rio?
É verdade que vai alagar a cidade de Altamira?
Se a barragem for construída vai atingir o Palhal?
O nível do lago vai atingir toda a comunidade do Bom Jardim?
Ouvi dizer que o Rio vai encher muito. É verdade?
É verdade que grandes áreas serão alagadas?
O rio vai ficar cheio e nunca vai esvaziar?
Minha propriedade vai pro fundo?
Como é que vai ficar minha área, se vai ficar seco ou cheio?
A área do km 27 vai ser alagado?
Aqui vai atingir, pois estamos a 6km da faixa? (km 45)
O que vai acontecer se a barragem inundar uma área maior que a prevista?
Qual o lado do meu lote vai ser alagado?
O Travessão do km 45 vai ser todo alagado?
A água alcançará essa propriedade? (cana-verde)
Belo Monte vai para o fundo?
Qual o nível do rio após o barramento?

201

**2. Aspectos
Técnicos do
Projeto**

2.2. Trecho de vazão
controlada

Se meu local (Sitio Cana-Verde) vai ser area de risco?
Vai secar todo o Rio?
Onde vai ficar a água? (após o reservatório)
É verdade que os locais após o barramento vão secar?
Onde vai ser o barramento eles vão deixar uma comporta para a água passar?
A parte de baixo do barramento vai secar?
Barco grande vai conseguir passar para Altamira?
Como irão ficar os pedrais?
Esse projeto vai atingir Senador José Porfírio?
É verdade que não subirá e nem descera peixes quando for construido o barramento?
O que estão pensando em fazer abaixo da barragem?
Vitória do Xingu irá secar?
Belo Monte vai acabar se a barragem sair?
Na cachoeira (abaixo do barramento) vai haver uma queda no verão?
O nível da água vai diminuir aqui? (Belo Monte I)
Como ficará a navegação do rio nas areas afetadas?
O projeto garante passar 23% na volta grande e 78% nos canais?
Como vai ficar o nível da água abaixo do barramento?
Depois do barramento vai ter água?
Tenho áreas perto da cochoeira vai ser afetada pelo menor nivel. O que vai acontecer comingo?
A água vai diminuir no Surubim municipio de Anapu?
Que nível a agua vai ficar abaixo da cota 97?

2.3 Outros		As pessoas vão ter como passar pelo barramento com as embarcações?	84
		As embarcações de Vitória do Xingu terão acesso ao porto de Altamira?	
		É muito perigoso o trabalho nessa barragem?	
		Onde vai ser a ponte?	
		O que aconteceria se a barragem estourasse?	
		Se vai ter estrada para ligar a localidade a região 27?	
		Vai ter algum barramento para cima de Altamira?	
		Será que com a contenção da água esses igarapés (Gaioso e de Maria) vão conter as águas vindas desde o Mato Grosso?	
		Vão desviar o curso do rio Xingu?	
		Vai alterar o tráfego dos barcos?	
		É possível diminuir mais a área alagada?	
		O travessão do 27 vai ser usado como acesso para Hidrelétrica?	
		Como estes dois iguarapés irão comportar tanta água já que lá na frente eles se tornaram um só canal?	
		Porque a hidrelétrica vai ter que ser vendida para ser construída? Ela não é pública?	
		Tenho uma área degradada e desejo reflorestar, não tenho documento quem vai fazer isso eu ou a empresa?	
Quanto vai valer um pé de cacau?			
Vai subir embarcação para Altamira pelo Reservatório?			
Se houver o barramento como vamos passar para a cidade de Altamira? Uma vez que usamos barco.			

		<p>Como as turbinas da barragem grande vai gerar energia se a pequena vai puxar água da grande?</p> <p>Qual a velocidade da água nos canais e no reservatório?</p> <p>Como vai ficar a trafegabilidade no km 27, na comunidade São Francisco das Chagas?</p> <p>Vai ter outra barragem na Cachoeira do Desvio no Rio Iriri?</p> <p>Vai chegar navio no Porto de Altamira?</p> <p>A hidrelétrica será afetada pela maré de Belo Monte?</p> <p>Voces estão encontrando mais moradores nas praias?</p> <p>Vai ser feito igual a Tucuruí?</p> <p>A barragem vai acabar com tudo?</p>	
3. Licenciamento Ambiental	3.1 EIA-RIMA e outros estudos	<p>Quando começaram e quando vão terminar os estudos?</p> <p>Tem alguém fiscalizando tudo?</p> <p>Já foi aprovado os estudos?</p> <p>Quando essa barragem vier como vai ficar a questão dos mosquitos?</p> <p>Qual a garantia que se ocorrer algum erro a obra será embargada?</p> <p>Os estudos já estão concluídos?</p>	30
	3.2. Cronograma do Licenciamento	<p>Existe possibilidade de que vai sair o ano que vem é verdade?</p> <p>Como vai ser feito esse leilão?</p> <p>A Licença de operação será dada depois de retirar os animais e a madeira das ilhas?</p>	
		<p>Vai prejudicar a natureza?</p> <p>A madeira que vai ficar debaixo da água qual vai ser a solução?</p> <p>O que tem nas ilhas vão acabar tudo?</p> <p>Vão tirar as árvores das ilhas que alagarem?</p> <p>Se alagar, as árvores irão apodrecer?</p>	

4.1. Ecossistemas terrestres

4.1.1. Vegetação	<p>As madeiras serão retiradas antes de ser alagadas?</p> <p>O que vão fazer com a madeira existente na beira do rio?</p> <p>A madeira vai apodrecer em baixo da água?</p> <p>Para onde vai a madeira explorada?</p> <p>Será que a madeira de Lei vai ser indenizada para o dono da terra?</p>
4.1.2. Fauna	<p>Como vão retirar os animais das ilhas?</p> <p>O que vão fazer para controlar as pragas?</p> <p>Onde as tracajás vão botar os ovos já que não vai mais ter praias?</p> <p>Como vai ficar as tracajás?</p> <p>E os animais vão desaparecer?</p> <p>Os mosquitos vão aumentar?</p>
4.1.3. Áreas Alteradas	<p>Acima do furo da Boa Esperança vai ter praias?</p> <p>Vai ter praia até quando em Belo Monte?</p> <p>Vai prejudicar as ilhas?</p> <p>Vão retirar as madeiras das areas alagadas?</p> <p>O Ibama proibe a derrubada de madeira e a pesca da tartaruga no entanto como ele vê o estrago que a usina vai fazer na natureza?</p> <p>Vai ter praia para desova de tracajá?</p> <p>Vai ficar muitas ilhas de baixo da água?</p> <p>É verdade que vai alagar muitas ilhas e muitos morros?</p> <p>Se alagar só um pedaço da minha terra como vai ser?</p> <p>As praias de Belo Monte vão ser afetadas?</p> <p>O que vão fazer com a madeira do reservatório?</p>

		Se a hidrelétrica sair nos vamos perder nosso plantio de cacau e a terra?	
4.2. Ecossistemas aquáticos	4.2.1. Ictiofauna	Vai acabar os acaris, as praias e nós não vamos poder pescar mais?	41
		Como as Tracajás vão desovar na areia?	
		Onde as tartarugas vão desovar?	
		Os peixes vão sumir?	
		Como os peixes vão ficar?	
		Como ficará a pescaria?	
		Estou muito preocupado com o lago que fica abaixo do barramento por que vai ficar como um verão, o que vai acontecer com os peixes que ficam em açudes e lagos que enche no periodo chuvoso?	
		Vamos poder continuar a comer os peixes? Porque fiquei sabendo que vão jogar produtos na água e não vamos poder comer o peixe?	
		Vamos poder pescar durante a construção da usina?	
		Na piracema os peixes vão poder subir?	
		Na minha terra tem uma área de desova dos peixes vai modificar a minha situação e a dos peixes?	
		Estamos se associando para criar peixe em tanque rede isso vai ser interrompido?	
	Vão fazer passagem para os peixes?		
No trecho depois da barragem os peixes poderão passar para baixo do rio?			
	4.2.2 Quantidade e qualidade da água	As árvores que vão ficar no fundo vão estragar as águas?	
		O travessão do 27 vai alagar?	

	4.2.3. Formação do reservatório		<p>Vai atingir o iguarapé Paquiçamba com esse projeto?</p> <p>As arvores que vão ficar no fundo vão estragar as águas?</p>
	4.3.1. Alteração das condições de vida da população		<p>E o pessoal das ilhas como vão ficar?</p> <p>Se haverá projetos para beneficiar os pescadores?</p> <p>Como vão ficar as famílias que moram em ilhas que são afetadas no inverno?</p> <p>Quem tem ilha o que vai acontecer conosco?</p> <p>Já falam que na região do xingu tem muito ouro e com a baixa do nível da água as terras que possuem, então, muitas pessoas vão vir para cá. Nesse caso, vai haver um programa para acompanhar isso?</p> <p>Vai afetar o garimpo?</p> <p>Como vai ficar as famílias da ressaca?</p> <p>Qual é o projeto que está previsto para Belo Monte?</p> <p>Se no período da construção da barragem os pescadores vão poder pescar? Vai ter algum tipo de benefício nesse período?</p> <p>Se nós vamos sair daqui onde iremos morar? (Perg. Do km 27)</p> <p>Quem mora na parte "baixa" de Belo Monte precisa sair?</p> <p>Será que poderemos morar aqui quando o nível do Rio secar ou encher?</p> <p>Se eu não tiver que sair da minha propriedade e após 03 anos da construção da barragem começar a aparecer muitos insetos como vou ficar?</p> <p>Se a barragem sair como vai ficar os lotes que ficarem ilhados?</p>

		<p>O que vai acontecer com o pessoal que mora no começo do travaessão e não vão ser afetados?</p> <p>Se a água não vier ate minha propriedade eu vou poder ficar aqui?</p> <p>Como vai ficar a situação dos pecuaristas da região?</p> <p>As pessoas podem morar perto dos canais quando começar a construção?</p> <p>Se a barragem sair como vai ficar a situação das pessoas que forem afetadas?</p>
	4.3.2 Alteração das condições de vida da população indígena	<p>Esse negocio da hidreletrica vai afetar os índios?</p> <p>Quando construir a barragem vai alagar as terras indigenas?</p> <p>Será que os índios vão aceitar a construção da barragem?</p> <p>Os índios serão afetados com a construção da barragem?</p> <p>Os índios vão ser prejudicados?</p> <p>Será que só a opinião dos índios é capaz de barrar a barragem?</p>
	4.3.3 Alteração da oferta de emprego/trabalho	<p>Vem muita gente de fora pra trabalhar?</p> <p>Vai ter emprego para todos?</p> <p>Se as pessoas que moram em ilhas e não tem estudos como vão ficar a situação delas para trabalhar?</p> <p>Os empregos serão para as pessoas da região ou vai beneficiar somente as pessoas de fora?</p> <p>Existe um comentário que os empregos são para as pessoas de fora é verdade?</p> <p>Vai ter trabalho para as mulheres?</p> <p>Vamos ser atingidos na pesca, como vamos ficar vai ter outro tipo de trabalho?</p> <p>Vai ter apoio técnico com maquinário para trabalhar nas áreas remanescentes?</p>

4. Impactos do empreendimento na região

4.3.4. Alteração na infra-estrutura e acessibilidade

Sou professora e não pretendo sair da minha localidade, como ficará meu emprego sem alunos?
Haverá projeto para as pessoas afetadas?
A respeito das pessoas que serão reassentadas e não vão poder produzir logo, ou seja, ficarão um certo tempo sem produzir, o que pretendem fazer nessa situação?
Como vai ficar a atividade pesqueira?
Vai ter serviço para todos?
O que vai acontecer com as pessoas que podem fazer benfeitorias nas ilhas?
O acesso ao km 27 será pelo rio ou pela estrada e quem garantirá a manutenção?
Como vai ficar a trafegabilidade das pessoas que ficam depois dos igarapés?
Como vai ficar em relação a balsa, será construída uma ponte?
Qual o acesso que vai ter para quem mora próximo ao reservatório?
A balsa ainda vai continuar? (Belo Monte I)
Vão asfaltar a Transamazônica para poder vir os materiais para a construção da barragem?
Para onde vai a terra retirada dos igarapés?
Será que vamos ser indenizados?
Se somente um pedaço da minha terra for atingida eu vou ser indenizado somente pelo que foi atingido ou vou ter que sair do meu lote?
Moro na ilha e não tenho dinheiro para comprar casa em Altamira, se alugar vou ter uma casa lá?

4.3. Aspectos socioeconômicos e culturais

A terra para onde vamos é de boa qualidade?
Será que vou ser indenizado pelo meu cacau porque não queremos sair daqui pois meu cacau ainda vai produzir por 50 anos?
Vamos ter que sair daqui ou vai ter um jeito da gente continuara aqui?(comunidade Bom Jardim II)
Fui numa reunião na baixada(km27) e os padres disseram que não vão indenizar só quem tiver titulo definitivo, isso é verdade, nossa indenização então vai ser pouca?
Como vai ser o calculo da indenização do pé de cacau?
Já está avaliado o valor de cada pé de cacau?
Agente pode continuar trabalhando ou temos que parar de produzir?
Vai ser indenizado o cacau e o capim?
Nós que moramos aqui, nós não somos donos da terra seremos indenizados?
Se eu querer ficar aqui eu posso continuar vivendo aqui na minha terra (Bom Jardim II, Travessão km 45)?
Como vamos sair daqui , se isso tudo vai virar uma ilha (Bom Jardim II, Travessão km 45)?
Se um ou dois agricultores não forem indenizados e for ao Ministério publico não pára a cosntrução?
Tenho uma ilha abaixo do barramento vou ser indenizado?
Essa barragem vai ser igual a de Tucurui, que muita gente não foi indenizada?
Esse pagamento será de maneira justa?
Como vai ser o valor das indenizações, vai ser no meu valor ou o que a empresa quiser me dar?
Como vai ser o pagamento, dizem que são várias parcelas é verdade isso?

4.3.5. Tratamento do remanejamento compulsório da população

Quando vão começar a indenizar as pessoas afetadas?
Belo Monte vai mudar de lugar?
Vamos receber indenização todos iguais ou pelas benfeitorias que cada possui?
Lá em Santo Antônio os lotiamentos novos serão indenizados?
Tenho um terreno lá em Santo Antônio quero começar uma plantação, posso fazer isso? Serei indenizado?
O que vai acontecer com as pessoas que plantam cacau quando a barragem sair, elas vão receber pés de cacau em produção?
Vão mudar Belo Monte de Lugar?
A empresa já tem uma base de quantas famílias serão indenizadas?
Como vou saber se vou ser realmente indenizado?
Por acaso se inundar nosso lote como a gente fica?
Será que todos nas ilhas e nas baixadas serão indenizadas?
A indenização vai ser como foi dito na reunião passada realizada pela E.labore, pois não quero perder minha propriedade?
A indenização vai ser paga em uma única vez ou vai ser parcelada por anos?
Vou ter que sair do lote mesmo? Pois já estou na idade e não tenho saúde para enfrentar tudo de novo.
Os moradores atingidos da zona rural terão que sair?
A indenização será justa?
E se não quisermos ficar morando após o barramento?
O que o governo vai fazer com a gente, pois temos nossas benfeitorias?
Se inundar a ilha onde moro vou ser indenizado?

população

Eu posso construir após o cadastramento?
Quem vai pagar as indenizações?
O AHE Belo Monte será igual a UHE Tucuruí, muitas pessoas sem indenização?
Vamos sair da propriedade e vamos ser colocados aonde?
Quem garante que as indenizações serão pagas?
A indenização será paga antes ou depois da construção da barragem?
A nossa comunidade vai ser afetada? como nós vamos ficar?
O que vão fazer com quem for prejudicado? Vão indenizar?
Como vai ser a indenização?
Se a barragem sair e o dono do lote não estiver em casa como vai fazer o cadastro pra ela receber a indenização?
Queria comprar um casa em Altamira que fica no alagado e me disseram pra não comprar pois foi feito um cadastro e se eu comprar vou perder pois o cadastro esta feito no nome do antigo dono?
O caseiro vai ser indenizado?
Vai haver indenização, vão indenizar antes ou depois de construir?
Qual será o valor das indenizações para as pessoas que trabalham nas ilhas?
Haverá indenizações parciais da terra?
Seremos indenizados pela benfeitoria feitas nas ilhas?
Se eu tiver que sair do lote a minha indenização vai ser de acordo com o que eles querem ou com o que eu quero?
Quanto tempo vai levar para indenizar?
Como vai ser calculado o valor das indenizações?

Eu só tenho as benfeitorias e o direito de posse da ilha será que vou ser indenizada?

Quem paga as indenizações? O governo federal, estadual ou as empreiteiras?

Vão visitar cada casa para fazer o levantamento dos bens que a pessoa tem na propriedade para indenizar?

Como vão ser feitas as indenizações? e para onde vão as pessoas que sairão das suas propriedades?

Vai ser feito assentamento para as pessoas afetadas?

A indenização do lote, da casa e do palntio vão ser separados ou juntos?

Se eu escolher uma propriedade no Maranhão vão me dar?

Quem tem área de pastagem vai ser indenizado?

As pessoas que moram na volta grande vão ser retiradas?

Quem não conseguir documento da terra pode ser prejudicado com o valor das indenizações?

Se o canal de derivação passar no meu lote o que vai acontecer?

Quanto vale o cacau?

Quando vai acontecer as indenizações?

As pessoas em Tucuruí foram indenizadas?

Se for dada outra terra quem vai escolher essa terra?

As pessoas vão ter que sair daqui da Comunidade Santo Antonio?

O dinheiro da indenização o governo vai requerer algum imposto?

Minha terra está registrada no INCRA com o nome de outra pessoa, a indenização vai sair no nome de quem?

Como vai ficar as pessoas que tem financiamento a longo prazo?

Tenho um barco para me transportar, se eu for jogado para a Transamazônica vão me dar um carro?

Na época que foi feito o cadastro eu tinha 7.000 pés de cacau e agora que tenho mais serie indenizado por isso?

TABELA REFERENTE AS MANIFESTAÇÕES.

		<p>5.1.1 Dinâmica das atividades de comunicação e interação social</p>	<p>Como vocês estão sendo recebidos pelos moradores?</p> <p>Qual o posicionamento dos agentes e da empresa E.labore quero saber se são contra ou a favor ao empreendimento?</p> <p>Vai ter uma pessoa ou uma empresa para nos ouvir referentes as nossas dúvidas durante e depois da construção?</p> <p>Quem nos garante que nossos direitos serão atendidos?</p> <p>Essa é a ultima visita da e.labore?</p> <p>Na comunidade do dez vai ter uma reunião como essa? (Perg. No Belo Monte I)</p> <p>A e.labore vai continuar informando a população quando o AHE Belo Monte for aprovado?</p> <p>qual a diferença entre eletrobrás e eletronorte?</p> <p>O dinheiro que vai ser gerado nesse projeto vai para a empresa que ganhar?</p> <p>O trabalho de vocês é sobre a energia do travessão ou sobre a hidrelétrica?</p> <p>Vocês foram até aonde no rio Xingu?</p> <p>Já tem mais novidades? Quem vai passar aqui para nos informar?</p> <p>Essas informações foram muito boas porque a gente não sabe de nada do que acontece só depois que tá feito, vocês vão voltar e trazer novidade?</p> <p>A hidrelétrica saindo vai trazer beneficios? E depois como vai ficar?</p>	<p>64</p>
--	--	--	---	-----------

5.1 Demanda por Informações

		<p>Vocês vão fazer reuniões nos travessões?</p> <p>Temos um projeto para criar uma area de lazer e preservação podemos conclui-lo? e se o projeto sair?</p> <p>Na comunidade varias pessoas estão estudando os animais. Tudo isso é para construir a barragem?</p> <p>Quais as informações do projeto?</p>	
	<p>5.1.2. Transparência e qualidade do diálogo com a sociedade</p>	<p>Estou preocupado com o projeto.</p> <p>Reclamou que ate agora as empresas que passaram não dão informação do quanto vai ser pago aos agricultores.</p> <p>E os Índios estão sendo ouvidos?</p> <p>Para que serve esse levantamento que vocês fazem?</p> <p>Nos estamos depois do barramento se o Rio secar como vamos fazer para sair da propriedade, pois por estrada os iguarapés que vocês dizem que vão ser os canais de derivação irão cortar as estradas?</p>	
<p>5.2. Benefícios à Sociedade</p>		<p>No meu lote eu posso tirar uma renda fixa do cacau todo mês, e se a área do meu cacau for afetada vou perder essa renda e ser indenizado somente pela área.De onde vou tirar essa renda? Posso receber por exemplo esta mesma renda fixa mais a indenização?</p> <p>Nós os ribeirinhos só temos barcos para andar, se não tiver como sair pelo Rio e sim por estrada quem vai fornecer o carro e fazer a manutenção das estradas?</p> <p>A palestra que a Elabore faz é só para os ribeirinhos?</p> <p>Qual o benefício que essa barragem vai trazer para nós?</p> <p>Vai ter algum tipo de assistência aos afetados?</p>	<p>8</p>

5. Relacionamento com a sociedade

A barragem vai trazer beneficios para a comunidade?

Sou contra por que não vai ser bom,pois vai acabar com a pesca e por não ter estudo não vou ter oportunidade de conseguir emprego quando ela chegar.

Por que essa barragem não deixa a gente em paz?

Sou contra por que aqui é tranquilo e se eu tiver com fome é só pescar e plantar na rua tenho que comprar.

Não quero indenização quero continuar na minha natureza.

Sou contra por que o que Deus fez o homem não descobre, essa agua vai subir.

Acha que não receberá uma indenização justa

Sou contra por que esse pessoal só vem aqui tirar nossa riqueza e levar pra fora.

Sou contra por que vai beneficiar só os grandes.

Sou contra essa hidreletrica por que a lei é comprada por aqueles que tem dinheiro

Sou contra por que pescamos para sobreviver e isso vai acabar se vier a barragem.

A balsa vai parar, vamos ser atingidos, ninguém vai mais parar aqui e vai acabar todo o movimento.(Belo Monte)

Existem coisas que não tem como ser indenizadas.

O rio irá secar as pessoas só tem a perder e ninguem da região vai ter emprego.

Sou contra porque sobrevivo da pesca.

Tenho uma ilha perto da cachoeira, vai alagar tudo lá, e não posso trabalhar porque o IBAMA não deixa e vão acabar com tudo com essa barragem

Sou contra por que se a barragem vier muitas ilhas vao ser inundadas, muitas arvores e animais vao morrer.

		5.3.1 Opiniões contrárias	<p>Sou contra por que se ficar cheio fica ruim de peixes</p> <p>Sou contra por que para nos que moramos aqui vai ser ruim, pois nós vivemos da pesca e agricultura e tudo isso vai ser prejudicado.</p> <p>Sou contra por que vão tem indenização que pague o nosso afeto pela terra.</p> <p>Sou contra por que nós vivemos aqui tão sossegados e derrepente essa bgarragem vai trazer muita violencia.</p> <p>Sou contra por que mesmo se o rio ficar na cota 97 nós vamos ser prejudicados na pesca.</p> <p>Eu acho que a barragem não vai ser bom pois vao alagar muitas ilhas e quando o rio abaixar demais e ruim e quando enche demais tambem é ruim</p> <p>Sou contra por que se nossa ilha alagar não teremos para onde ir pois não temos casa na cidade e nem em outro lugar</p> <p>Sou contra por que não creio que as comportas vao parar as aguas do "xinguzão".</p> <p>Não vai ser bom pois vai aumentar a criminalidade. E somos pobres e vivemos do que plantamos aqui no lote e tudo vai acabar. Tenho parentes que viveram em Tucuruí e perderam tudo.</p> <p>Sou contra por que já estou muito apegada a terra, pois se eu sair para outro lugar vou perder o meu jeito de viver.</p> <p>Sou contra por mais que as terras inundadas sejam poucas os ribeirinhos vão ser prejudicados pelos insetos.</p> <p>Sou contra por que a vegetação vai apodrecer em baixo da água.</p>	302
	5.3 Manifestações			

Não quero a barragem pois vou ter que sair do lote e ir para Altamira lá eu vou viver de quê?. No lote eu tenho fortuna de alimento, tudo eu planto e na cidade eu preciso de dinheiro todo dia para comer.

Sou contra pois já ouvi falar que tudo será prejudicado, quando começarem a explorar tudo isso vai piorar principalmente para quem mora após o barramento, podemos até morrer.

Sou contra porque moro após o barramento e tenho medo da barragem estourar.

Sou contra por que os insetos vão aumentar.

Sou contra por que acho que vai prejudicar as ilhas.

Sou contra pois temos um bar que é muito visitado no verão e pode ser prejudicado se fica no inverno constante.

Acho que mesmo que minha terra não seja atingida vamos ter que sair devido ao fluxo de gente que vem.

Sou contra pois pode destruir o seringal

A gente trabalha muito e só agora vamos desfrutar disso, aí vem essa barragem para acabar com tudo.

Não sou contra nem a favor desde que minha indenização saia.

A maioria das pessoas são a favor o que eu posso fazer.

Acredito que as promessas como a criação de peixes em cativeiro não serão cumpridas pelas empresas, mas mesmo assim sou a favor

Gostaria que saísse logo.

Sou a favor, espero que a barragem venha, é uma coisa que vai ajudar nossa comunidade.

5.3.2 Opiniões favoráveis


		<p>Sou a favor desde e só quer receber as indenizações e não sair do lote.</p> <p>Acredito que vai trazer emprego embora seja por um periodo curto, mais é uma possibilidade pra chegar energia para os ribeirinhos e quem mora nos travessões;</p> <p>Acredita na indenização</p> <p>Se o projeto for conforme esta sendo apresentado pela Elabore não sou contra.</p>	
	5.3.3. Referências críticas a passivos de hidrelétricas	<p>As comunidades devem participar do projeto</p> <p>Acha muito bom o trabalho de comunicação que está sendo feito</p> <p>Acho que a vegetação vai apodrecer em baixo da água como em Tucuruí.</p> <p>A gente dizendo que sim ou não essa barragem vai sair do mesmo jeito.</p> <p>Não sei o que exatamente vai acontecer conosco.</p> <p>Ainda não tem conhecimento sobre o assunto</p> <p>Não é contra desde que a barragem não tire ele do local.</p> <p>Minha opinião não conta quando o governo quer ele faz.</p> <p>Não sou ontra nem a favor só espero que seja feito o melhor para todos.</p>	202


--	--

OBS: FOI NECESSÁRIO FAZER A SEGREGAÇÃO DA TABELA, RETIRANDO O ITEM 5.3, E EXPONDO POIS OS NÚMEROS OBTIDOS NO TOTAL GERAL PODERIAM MASCARAR OS RESULTADOS

instituição	localidade
<p>Área Rural: barqueiros, agricultor, Pescadores, agricultores, pecuaristas, caseiros, trabalhadores braçais, ribeirinhos, meeiros, motoristas de carro de linha, posseiros, pecadores de peixes ornamentais, visitantes de areas de lazer, domesticas, professores, comerciantes extrativistas dos seringais, estudantes.</p>	<p>Área Rural: Ribeirinhas - Proprietários, Caseiros e Donos de ilhas - Ilha da Barriguda, Pedral, Sossego, Bom Jardim I e II, Cajá, Babaquara, Curicas, Ilha Comprida, Poção, Ilha do Itapiranga, Ilha do Pedrão, Meranda, Bacabal, Paratizão, Paratizinho, Morro dos Araras, Santa Juliana, Jabuti, Frades, Cotovelo, Espelho, Cana Verde, Arroz Cru I (Santa Luzia) e II (São Pedro), Furo do Prego, Itapuama, Boa Esperança, Mar e Sol, Itapinima. Travessões: Km 27 (Gerosina, Ramal dos Penas, Vila Rica I e II, São Francisco de Assis/Baixada); Km 45-Cobra Choca (São Raimundo Nonato, Nova Jerusalém, Bom Jardim I, Ramal dos Goianos); Km 50-Santo Antônio, Paquiçamba II; Km 55 CNEC.</p>

<p>Área Rural: barqueiros, agricultor, Pescadores, agricultores, pecuaristas, caseiros, trabalhadores braçais, ribeirinhos, meeiros, motoristas de carro de linha, posseiros, pecadores de peixes ornamentais, visitantes de áreas de lazer, domesticas, professores, comerciantes extrativistas dos seringais, estudantes.</p>	<p>Ribeirinhos: Ilha da barriguda, Pedral, Sossego, Bom Jardim I e II, Cajá, babaquara, Curicas, Ilha Comprida, Poção, Ilha do Itapiranga, Ilha do Pedrão, Meranda, Bacabal, Paratizão, Paratizinho, Morro dos Araras, Santa Juliana, Km 13, Jabuti, Frades, Cotovelo, Espelho, Cana Verde, Arroz Cru I e II, Furo do prego, Itapuama, Boa esperança, Mar e sol, Itapinima, São Pedro, Santa Luzia. Travessões: Km 27 (Gerosina, Ramal dos Penas, Vila Rica I e II, São Francisco de Assis/Baixada); Km 45-Cobra Choca (São Raimundo Nonato, Nova Jerusalém, Bom Jardim I, Ramal dos Goianos); Km 50- Santo Antônio, Paquiçamba II; Km 55 CNEC.</p>





Área Rural: barqueiros, agricultor, Pescadores, agricultores, pecuaristas, caseiros, trabalhadores braçais, ribeirinhos, meeiros, motoristas de carro de linha, posseiros, pecadores de peixes ornamentais, visitantes de áreas de lazer, domésticas, professores, comerciantes extrativistas dos seringais, estudantes.


Área Ribeirinha: Ilha da barriguda, Pedral, Sossego, Bom Jardim I e II, Cajá, babaquara, Curicas, Ilha Comprida, Poção, Ilha do Itapiranga, Ilha do Pedrão, Meranda, Bacabal, Paratizão, Paratizinho, Morro dos Araras, Santa Juliana, Km 13, Jabuti, Frades, Cotovelo, Espelho, Cana Verde, Arroz Cru I e II, Furo do prego, Itapuama, Boa esperança, Mar e sol, Itapinima, São Pedro, Santa Luzia. **Travessões:** Km 27 (Gerosina, Ramal dos Penas, Vila Rica I e II, São Francisco de Assis/Baixada); Km 45-Cobra Choca (São Raimundo Nonato, Nova Jerusalém, Bom Jardim I, Ramal dos Goianos); Km 50-Santo Antônio, Paquiçamba II; Km 55 CNEC.

--	--

Área Rural: barqueiros, agricultor, Pescadores, agricultores, pecuaristas, caseiros, trabalhadores braçais, ribeirinhos, meeiros, motoristas de carro de linha, posseiros, pecadores de peixes ornamentais, visitantes de áreas de lazer, domésticas, professores, comerciantes extrativistas dos seringais, estudantes.

Área Ribeirinha: Ilha da barriguda, Pedral, Sossego, Bom Jardim I e II, Cajá, babaquara, Curicas, Ilha Comprida, Poção, Ilha do Itapiranga, Ilha do Pedrão, Meranda, Bacabal, Paratizão, Paratizinho, Morro dos Araras, Santa Juliana, Km 13, Jabuti, Frades, Cotovelo, Espelho, Cana Verde, Arroz Cru I e II, Furo do prego, Itapuama, Boa esperança, Mar e sol, Itapinima, São Pedro, Santa Luzia. **Travessões:** Km 27 (Gerosina, Ramal dos Penas, Vila Rica I e II, São Francisco de Assis/Baixada); Km 45-Cobra Choca (São Raimundo Nonato, Nova Jerusalém, Bom Jardim I, Ramal dos Goianos); Km 50-Santo Antônio, Paquiçamba II; Km 55 CNEC.

<p>Área Rural: barqueiros, agricultor, Pescadores, agricultores, pecuaristas, caseiros, trabalhadores braçais, ribeirinhos, meeiros, motoristas de carro de linha, posseiros, pecadores de peixes ornamentais, visitantes de áreas de lazer, domesticas, professores, comerciantes extrativistas dos seringais, estudantes.</p>	<p>Área Ribeirinhas: Iha da barriguda, Pedral, Sossego, Bom Jardim I e II, Cajá, babaquara, Curicas, Ilha Comprida, Poção, Ilha do Itapiranga, Ilha do Pedrão, Meranda, Bacabal, Paratizão, Paratizinho, Morro dos Araras, Santa Juliana, Km 13, Jabuti, Frades, Cotovelo, Espelho, Cana Verde, Arroz Cru I e II, Furo do prego, Itapuama, Boa esperança, Mar e sol, Itapinima, São Pedro, Santa Luzia. Travessões: Km 27 (Gerosina, Ramal dos Penas, Vila Rica I e II, São Francisco de Assis/Baixada); Km 45-Cobra Choca (São Raimundo Nonato, Nova Jerusalém, Bom Jardim I, Ramal dos Goianos); Km 50-Santo Antônio, Paquiçamba II; Km 55 CNEC.</p>



<p>Área Rural: barqueiros, agricultor, Pescadores, agricultores, pecuaristas, caseiros, trabalhadores braçais, ribeirinhos, meeiros, motoristas de carro de linha, posseiros, pecadores de peixes ornamentais, visitantes de áreas de lazer, domesticas, professores, comerciantes extrativistas dos seringais, estudantes.</p>	<p>Área Ribeirinha: Ilha da barriguda, Pedral, Sossego, Bom Jardim I e II, Cajá, babaquara, Curicas, Ilha Comprida, Poção, Ilha do Itapiranga, Ilha do Pedrão, Meranda, Bacabal, Paratizão, Paratizinho, Morro dos Araras, Santa Juliana, Km 13, Jabuti, Frades, Cotovelo, Espelho, Cana Verde, Arroz Cru I e II, Furo do prego, Itapuama, Boa esperança, Mar e sol, Itapinima, São Pedro, Santa Luzia. Travessões: Km 27 (Gerosina, Ramal dos Penas, Vila Rica I e II, São Francisco de Assis/Baixada); Km 45-Cobra Choca (São Raimundo Nonato, Nova Jerusalém, Bom Jardim I, Ramal dos Goianos); Km 50- Santo Antônio, Paquiçamba II; Km 55 CNEC.</p>

|

|

|

Área Rural:
barqueiros, agricultor,
Pescadores,
agricultores,
pecuaristas, caseiros,
trabalhadores braçais,
ribeirinhos, meeiros,
motoristas de carro de
linha, posseiros,
pecadores de peixes

Área Ribeirinha: Ilha da
barriguda, Pedral, Sossego, Bom
Jardim I e II, Cajá, babaquara,
Curicas, Ilha Comprida, Poção,
Ilha do Itapiranga, Ilha do Pedrão,
Meranda, Bacabal, Paratizão,
Paratizinho, Morro dos Araras,
Santa Juliana, Km 13, Jabuti,
Frades, Cotovelo, Espelho, Cana
Verde, Arroz Cru I e II, Furo do
prego, Itapuama, Boa esperança,
Mar e sol, Itapinima, São Pedro,


ornamentais, visitantes de áreas de lazer, domesticas, professores, comerciantes extrativistas dos seringais, estudantes.	Santa Luzia. Travessões: Km 27 (Gerosina, Ramal dos Penas, Vila Rica I e II, São Francisco de Assis/Baixada); Km 45-Cobra Choca (São Raimundo Nonato, Nova Jerusalém, Bom Jardim I, Ramal dos Goianos); Km 50-Santo Antônio, Paquiçamba II; Km 55 CNEC.
---	--

Vertical line 1

Vertical line 2

Vertical line 3


<p>Área Rural: barqueiros, agricultor, Pescadores, agricultores, pecuaristas, caseiros, trabalhadores braçais, ribeirinhos, meeiros, motoristas de carro de linha, posseiros, pecadores de peixes ornamentais, visitantes de áreas de lazer, domesticas, professores, comerciantes extrativistas dos seringais, estudantes.</p>	<p>Área Ribeirinha: Ilha da barriguda, Pedral, Sossego, Bom Jardim I e II, Cajá, babaquara, Curicas, Ilha Comprida, Poção, Ilha do Itapiranga, Ilha do Pedrão, Meranda, Bacabal, Paratizão, Paratizinho, Morro dos Araras, Santa Juliana, Km 13, Jabuti, Frades, Cotovelo, Espelho, Cana Verde, Arroz Cru I e II, Furo do prego, Itapuama, Boa esperança, Mar e sol, Itapinima, São Pedro, Santa Luzia. Travessões: Km 27 (Gerosina, Ramal dos Penas, Vila Rica I e II, São Francisco de Assis/Baixada); Km 45-Cobra Choca (São Raimundo Nonato, Nova Jerusalém, Bom Jardim I, Ramal dos Goianos); Km 50-Santo Antônio, Paquiçamba II; Km 55 CNEC.</p>



|

|

|



<p>Área Rural: barqueiros, agricultor, Pescadores, agricultores, pecuaristas, caseiros, trabalhadores braçais, ribeirinhos, meeiros, motoristas de carro de linha, posseiros, pecadores de peixes ornamentais, visitantes de áreas de lazer, domesticas, professores, comerciantes extrativistas dos seringais, estudantes.</p>	<p>Área Ribeirinha: Ilha da barriguda, Pedral, Sossego, Bom Jardim I e II, Cajá, babaquara, Curicas, Ilha Comprida, Poção, Ilha do Itapiranga, Ilha do Pedrão, Meranda, Bacabal, Paratizão, Paratizinho, Morro dos Araras, Santa Juliana, Km 13, Jabuti, Frades, Cotovelo, Espelho, Cana Verde, Arroz Cru I e II, Furo do prego, Itapuama, Boa esperança, Mar e sol, Itapinima, São Pedro, Santa Luzia. Travessões: Km 27 (Gerosina, Ramal dos Penas, Vila Rica I e II, São Francisco de Assis/Baixada); Km 45-Cobra Choca (São Raimundo Nonato, Nova Jerusalém, Bom Jardim I, Ramal dos Goianos); Km 50-Santo Antônio, Paquiçamba II; Km 55 CNEC.</p>

**-O SEPARADAMENTE,
DA PESQUISA.**

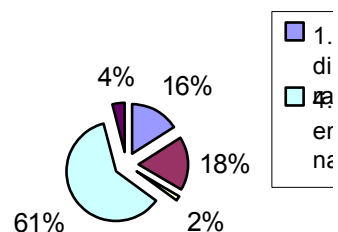
Agentes de Comunicação 2008 - Mobilização e Reuniões na Área Rural (Ribeirinhos e Travessões - 24/03 a 18/12/2008)

Categorias para Sistematização de Questões - Quantificação

bloco	categorias	quantidade	%	% por bl. questões
1. O empreendimento em geral	1.1. Materialização do empreendimento	139	7,5	16,00
	1.2. Justificativa do empreendimento	61	3	
	1.3. Cronograma do empreendimento	98	5,5	
2. Aspectos técnicos do projeto	2.1. Cota do Reservatório	204	11	17,50
	2.2. Trecho de vazão controlada	19	1	
	2.3. Outros	84	5,5	
3. Licenciamento ambiental	3.1. EIA-Rima e outros estudos	30	1,5	1,5
	3.2. Cronograma do Licenciamento			
4. Impactos do empreendimento na região	4.1. Ecossistemas terrestres	160	9	61,00
	4.2. Ecossistemas aquáticos	41	2	
	4.3. Aspectos socioeconômicos e culturais	914	50	
5. Relacionamento com a sociedade	5.1. Demanda por informações	64	3,5	4,00
	5.2. Benefícios à sociedade	8	0,5	
Total		1822	100	100,00

Mobilização e Reuniões na Área Rural (Ribeirinhos e Travessões - 24/03 a 18/12/2008)	
	% por bl. questões
1. O empreendimento em geral	16
2. Aspectos técnicos do projeto	17,5
3. Licenciamento ambiental	1,5
4. Impactos do empreendimento na região	61,00
5. Relacionamento com a sociedade	4,00
Total	100,00

**Agentes de Comunicação
(Ribeirinhos)**



**o 2008 - Mobilização e Reuniões na Área Rural
s e Travessões - 24/03 a 18/12/2008)**
% por bl. questões

O empreen- mento em ge-	■ 2. Aspectos téc- nicos do projeto	□ 3. Licenciamento ambiental
Impactos do mpreendimento a região	■ 5. Relacionamen- to com a socie- dade	