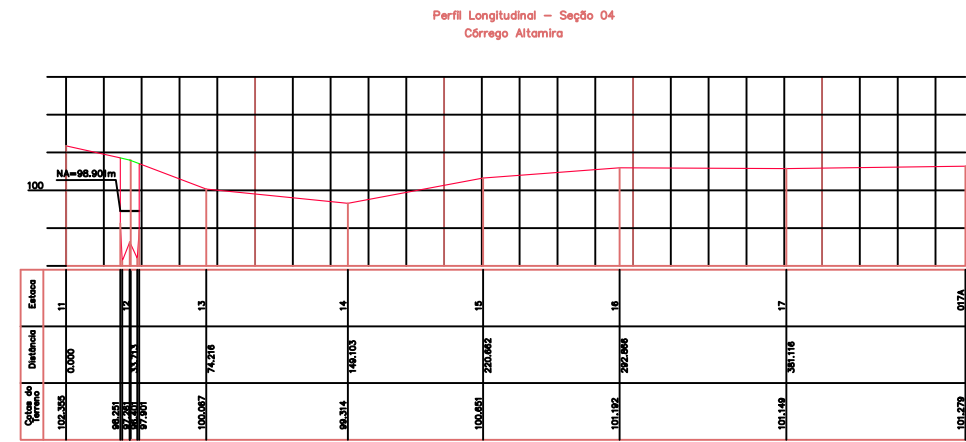
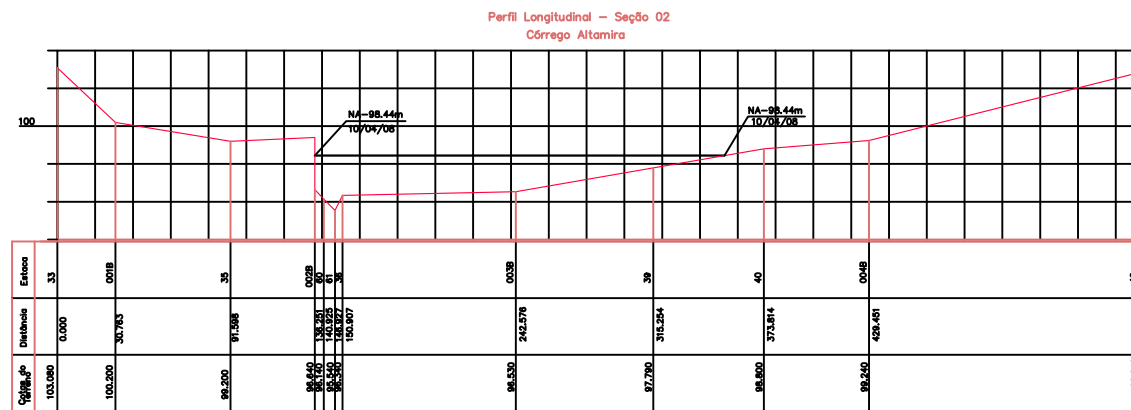


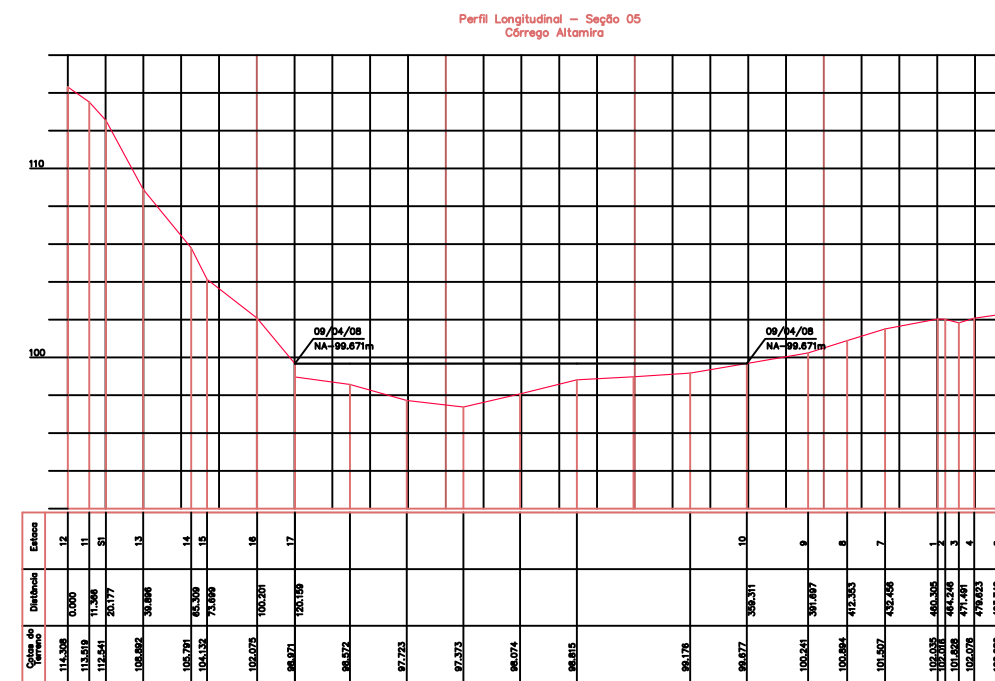
Escala Horizontal 1:2000
Escala Vertical 1:200



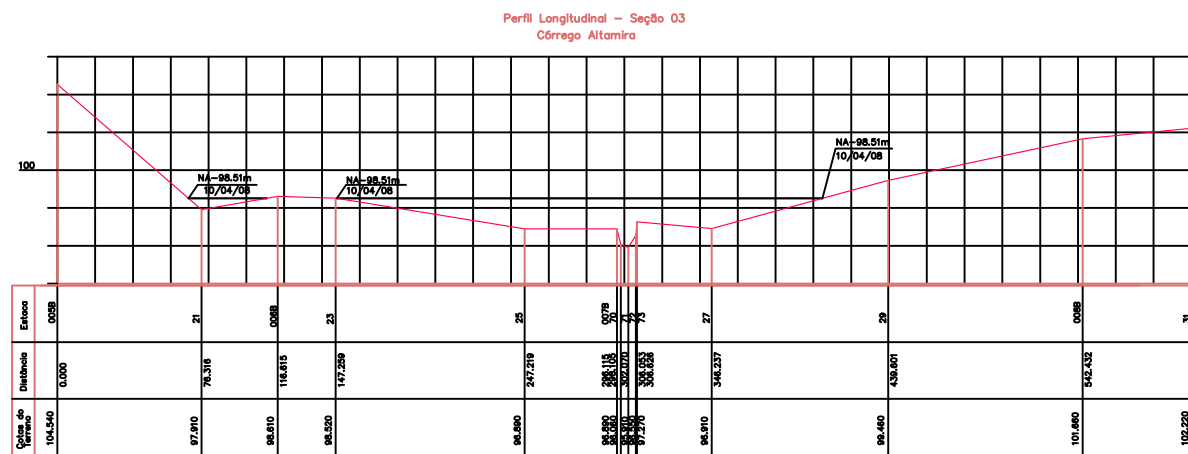
Escala Horizontal 1:2000
Escala Vertical 1:200



Escala Horizontal 1:2000
Escala Vertical 1:200



Escala Horizontal 1:2000
Escala Vertical 1:200



Escala Horizontal 1:2000
Escala Vertical 1:200

LEGENDA

- NA – NIVEL D'ÁGUA
- ALTITUDE DO SOLO
- PONTE



campo:	SILVIO LUIZ	visão:	
calculista:	WESDER BÉRGAMO DUARTE BATISTA	revisão:	
desenhista:	PAULO	data:	ABRIL/2008

DETALHE DE PERFIL: SEÇÕES NAS PONTES
AHE BELO MONTE – SEÇÕES TOPOBATIMÉTRICAS

LEVANTAMENTO TOPOBATIMÉTRICO
NAS PONTES SOBRE OS
IGARAPÉS ALTAMIRA

ESCALA: H=1:2000
V= 1:200

