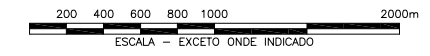
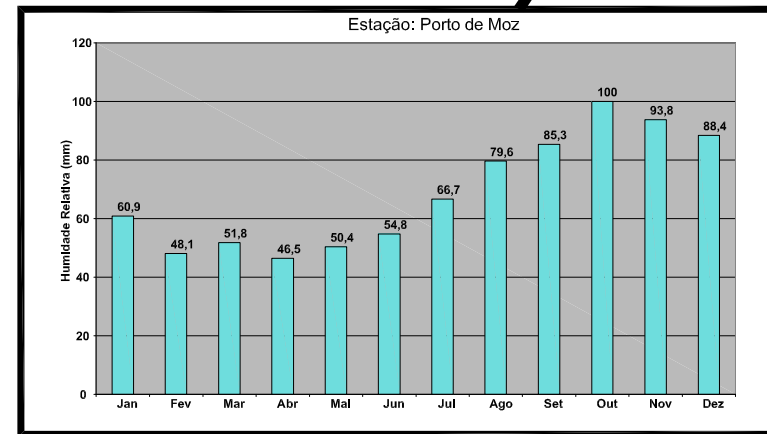
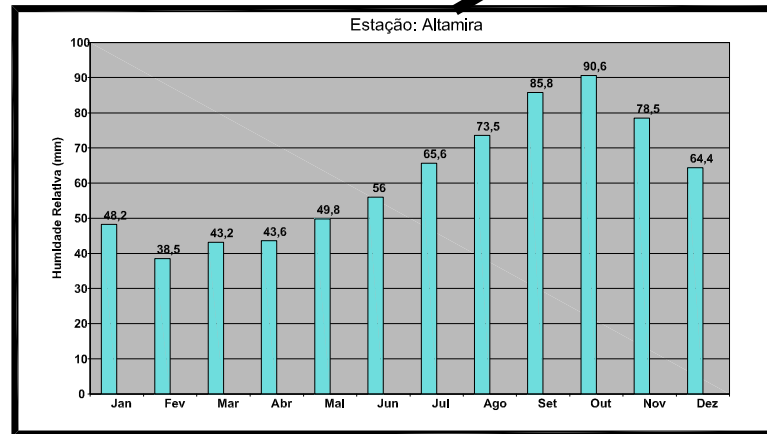
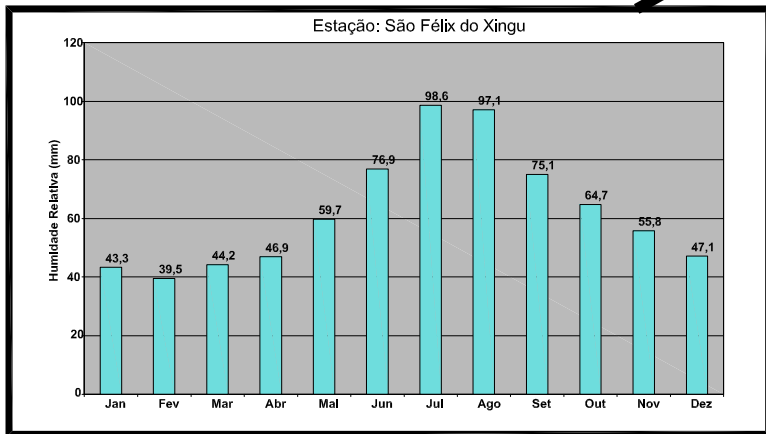


- LEGENDA
- CIDADES
 - POSTOS PLUVIOMÉTRICOS
 - ESTAÇÃO METEOROLÓGICA
 - ESTRADAS
 - ESTRADA ESTADUAL
 - ESTRADA FEDERAL
 - HIDROGRAFIA
 - BACIA DO XINGU - AAR
 - LIMITE ESTADUAL



EIA/RIMA - AHE BELO MONTE

Elctrobrás

PROJ.: CAMARGO CORREIA | APROVADO POR: ANDRÉ GUTIERREZ | Nº DO DES.: ODEBRECHT

DES.: | GRE: |

VER.: | DATA: |

REV.: | Nº DO CLIENTE: |

VARIABILIDADE DA UMIDADE RELATIVA

FIGURA 7.1.3.6