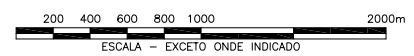
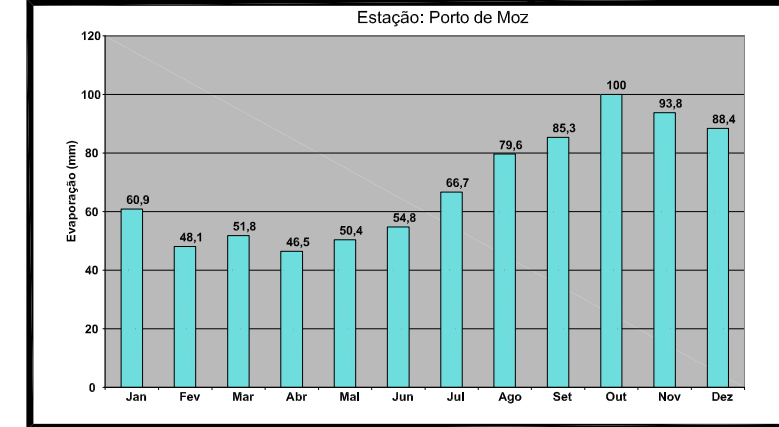
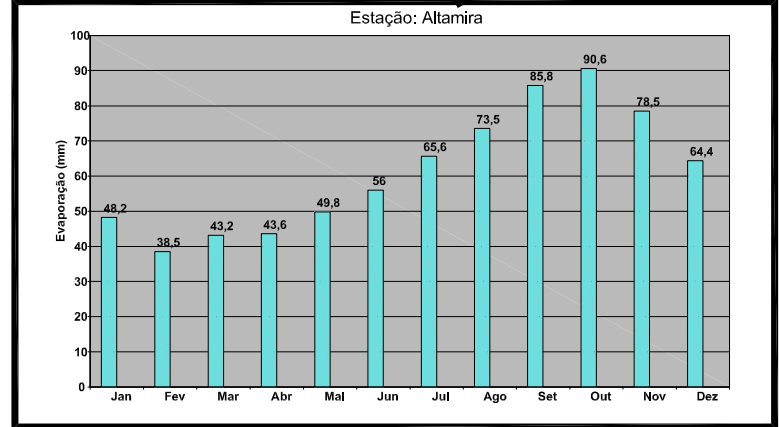
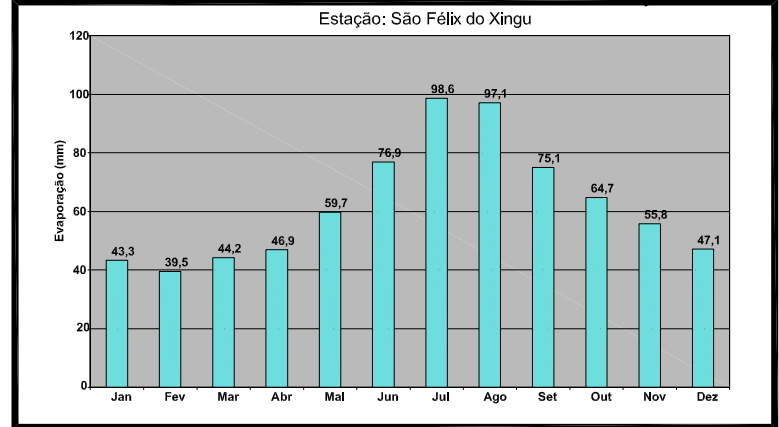


- LEGENDA
- CIDADES
  - POSTOS PLUVIOMÉTRICOS
  - ESTAÇÃO METEOROLÓGICA
  - ESTRADAS
  - ESTRADA ESTADUAL
  - ESTRADA FEDERAL
  - HIDROGRAFIA
  - BACIA DO XINGU - AAR
  - LIMITE ESTADUAL



EIA/RIMA - AHE BELO MONTE

**Eletrobrás**

PROJ.: CAMARGO CORREIA  
 APROVADO POR: ANDRADE GUTIERREZ  
 Nº DO DES.: ODEBRECHT

VER.:  
 DATA:  
 Nº DO CLIENTE:

**VARIABILIDADE DA EVAPORAÇÃO**

FIGURA 7.1.3.5