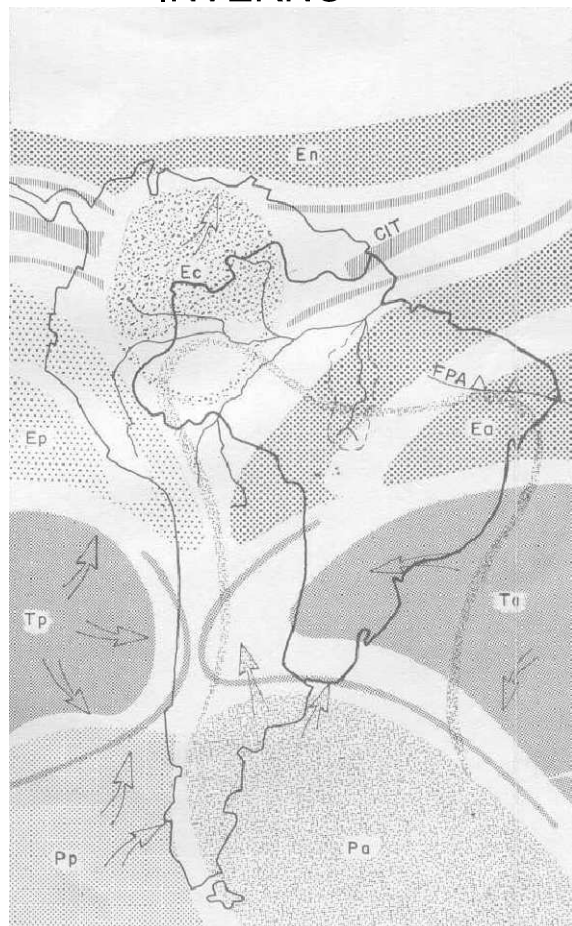
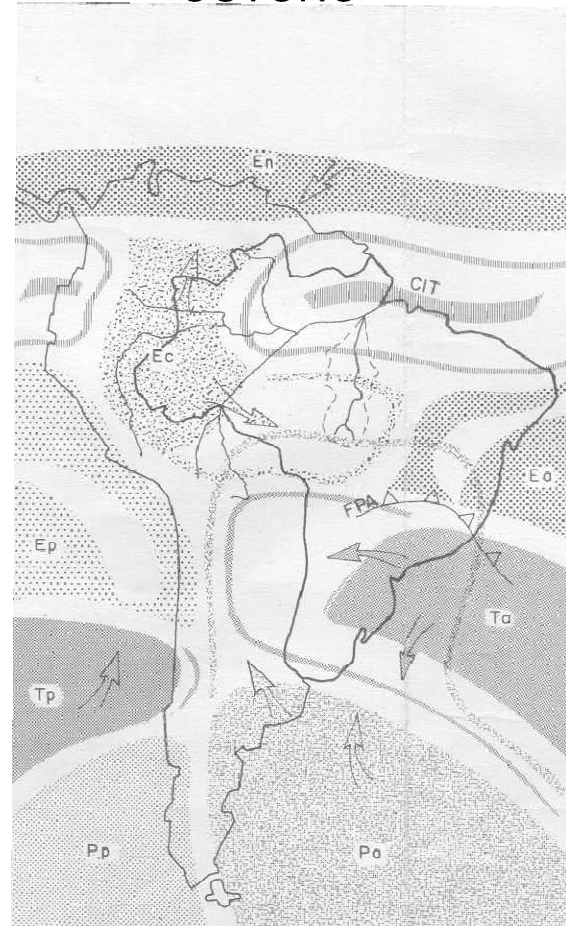


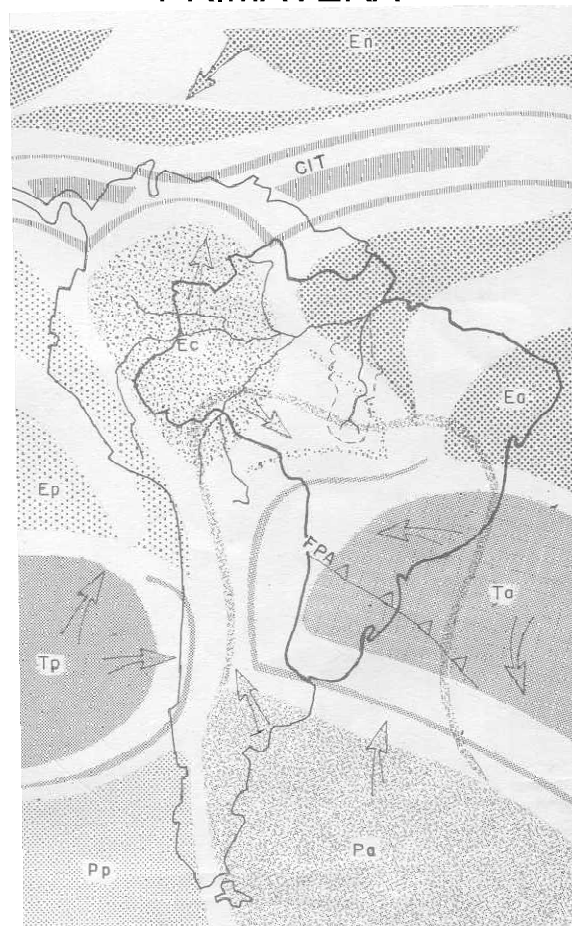
INVERNO



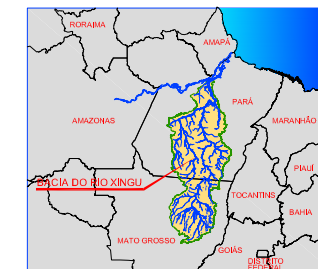
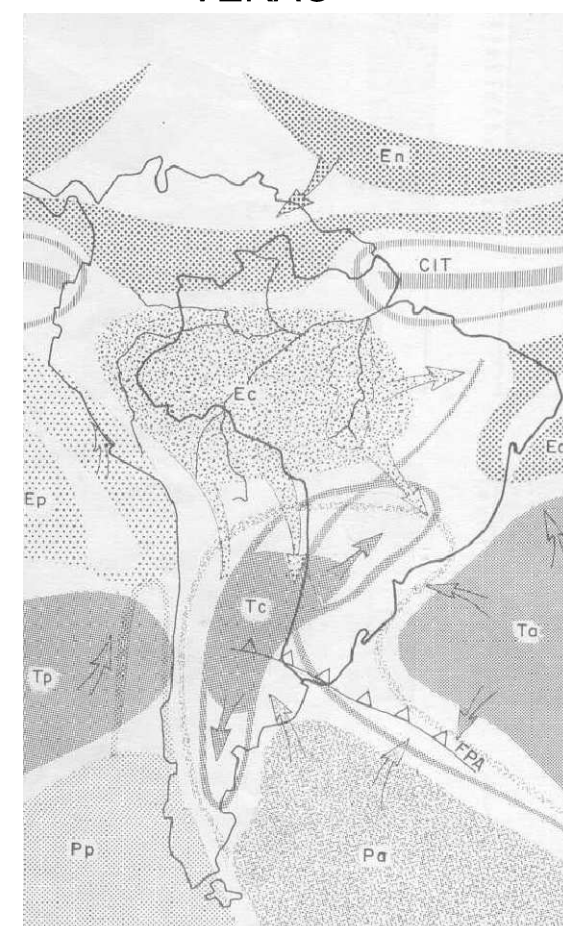
OUTONO



PRIMAVERA



VERÃO



PLANTA DE LOCALIZAÇÃO

CONVENÇÕES

- Corpo Principal do Sistema Atmosférico
- Faixa de Flutuação
- Direção de Deslocamento

LEGENDA SISTEMAS ATMOSFÉRICO

- Ea Equatorial Atlântico
- Ec Equatorial Continental Amazônico
- En Equatorial Norte
- Ep Equatorial Pacífico
- Ta Tropical Atlântico
- Tc Tropical Continental
- Tp Tropical Pacífico
- Pa Polar Atlântico
- Pp Polar Pacífico
- CIT Convergência Intertropical
- FPA Frente Polar Atlântica

FONTE:
ESTUDOS DE INVENTÁRIO HIDRELÉTRICO DA
BACIA HIDROGRÁFICA DO RIO XINGU - ELN-JAN/80.

EIA/RIMA - AHE BELO MONTE		
PROJ:	APROVADO POR:	Nº DO DES.:
DES.:	CREA:	
VER.:	DATA:	
REV.:	Nº DO CLIENTE:	
 VARIÇÃO SAZONAL DOS SISTEMAS ATMOSFÉRICOS NA AMÉRICA DO SUL FIGURA 7.1.3.1		