







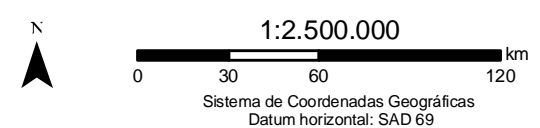


**Legenda**

-  Limite Estadual
-  Massa D'Água
-  Sedes Municipais
-  Unidades de Conservação de Uso Sustentável
-  Unidade de Conservação de Proteção Integral
-  Terras Indígenas
-  Bacia do Rio Xingu
-  Rodovias

Fontes: BDG ARCADIS Tetraplan, 2005, Modificado.  
Base Cartográfica Digital do Brasil ao Milionésimo (IBGE, 2003)



## TERRAS INDÍGENAS e UNIDADES DE CONSERVAÇÃO