

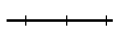


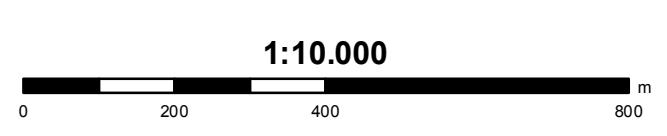


Legenda

-  Ponto de Quilometragem
-  Bueiro (Estrada)
-  Estrada de Ferro Carajás
-  ADA - Segment 16
-  ADA - Remodelação 47



Bases Cartográficas:
Vale, Amplo
Projeção Transversa de Mercator
Datum Horizontal: SAD-69 - 22 Sul

Cliente 	Título Plano de Monitoramento Ambiental - FOLHA 6A Travessia 275 - Rio Tocantins		Editor / Desenhista Geoprocessamento Amplo
	Projeto EFC - Linha Tronco - Fases I e II	Data 18/07/2010	
			Responsável Técnico Luiz Cláudio

Formato A3