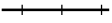
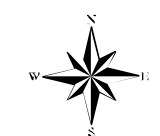
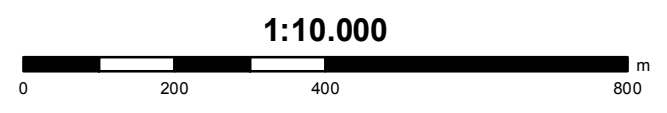




Legenda

-  Local de monitoramento de águas superficiais (montante e jusante do ponto)
-  Ponto de Quilometragem
-  Bueiro Estrada
-  Bueiro Ferrovia
-  Descida d'água (Lado direito)
-  Descida d'água (Lado esquerdo)
-  Estrada de Ferro Carajás
-  ADA - Segmento 38



Bases Cartográficas:
Vale, Amplo
Projeção Transversa de Mercator
Datum Horizontal: SAD-69 - 23 Sul

Cliente 	Título Plano de Monitoramento Ambiental - FOLHA 03 Travessia 172 - Rio Pindaré			Editor / Desenhista Geoprocessamento Amplo
	Projeto EFC - Linha Tronco - Fases 1 e 2	Data 18/07/2010		Responsável Técnico Luiz Cláudio

Formato A3