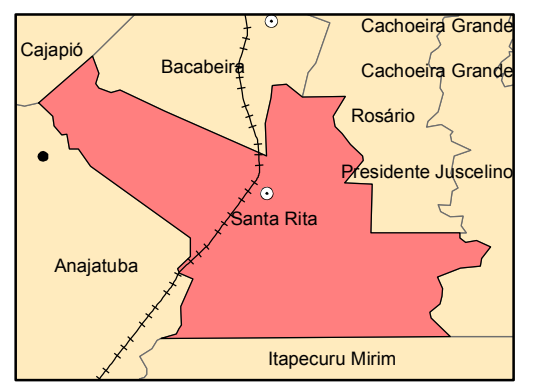
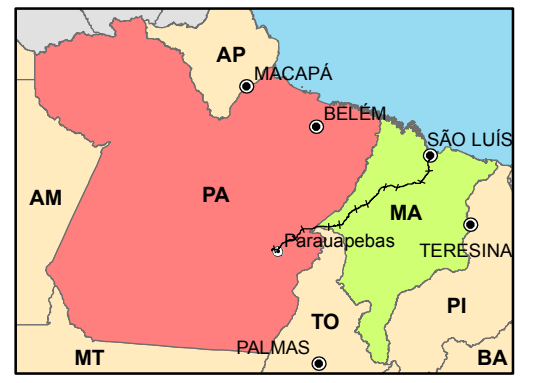
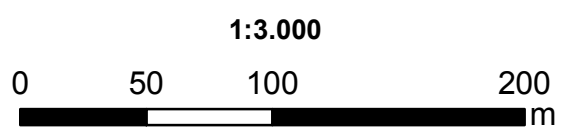


Pontos	Coordenadas	
	X	Y
Ponto de Saída de Efluentes de Drenagem		
1	565855	9643780
Ponto de Lançamento de Efluentes de Drenagem		
2	566046	9643584
Pontos de Monitoramento de Qualidade da Água		
3	565998	9643578
4	566125	9643540



Legenda

- Capital estadual
- Sede Municipal
- Curso d'água
- Manilha (Distância em metros)
- Estrada de Ferro Carajás
- ADA (canteiro de obras)



Imagens e Bases Cartográficas:
Vale
Ampla Treinamento e Consultoria
Projeção Universal Transversa de Mercator
Datum Horizontal: SAD-69 Fuso: 23 Sul

Cliente 	Título Pontos de Lançamento de Efluentes e de Monitoramento de Qualidade de Água da AES 05	Editor / Desenhista Geoprocessamento Ampla
Projeto Áreas de Empréstimo - Duplicação EFC 3ª Etapa - Linha Tronco - Fase I (1º Lote)	Data 10/06/2010	Responsável Técnico Luiz Cláudio

