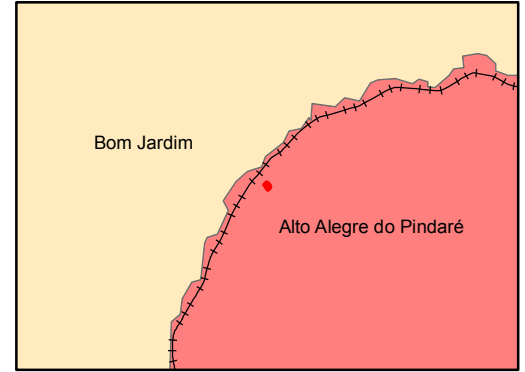
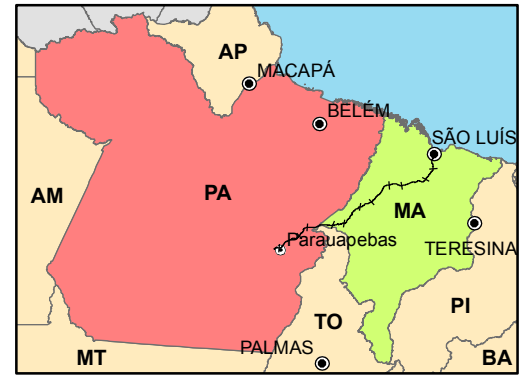
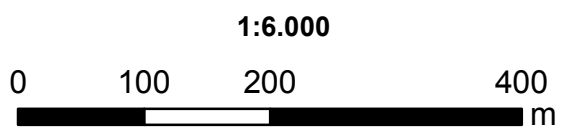


Pontos	Coordenadas	
	X	Y
Ponto de Saída de Efluentes de Drenagem		
1	373922	9582617
3	374183	9582325
Ponto de Lançamento de Efluentes de Drenagem		
2	373852	9582680
4	374266	9582313
Pontos de Monitoramento de Qualidade da Água		
5	373749	9582360
6	373901	9582748
7	374246	9582180
8	374295	9582406



Legenda

- Capital estadual
- Sede Municipal
- Curso d'água
- Manilha (Distância em metros)
- Estrada de Ferro Carajás
- ADA (canteiro de obras)



Imagens e Bases Cartográficas:
Vale
Amplio Treinamento e Consultoria
Projeção Universal Transversa de Mercator
Datum Horizontal: SAD-69 Fuso: 23 Sul

Ciente		Título	Pontos de Lançamento de Efluentes e de Monitoramento de Qualidade de Água da AE 01		Editor / Desenhista	Geoprocessamento
Projeto	Área de Empréstimo - Duplicação EFC 3ª Etapa - Linha Tronco Fase I - 1º Lote	Data	10/06/2010		Responsável Técnico	Luiz Cláudio