SECAO TIPO DA ESTRADA DE SERVICO

AFASTADA DA FERROVIA

ESC.: 1/50

EM CORTE

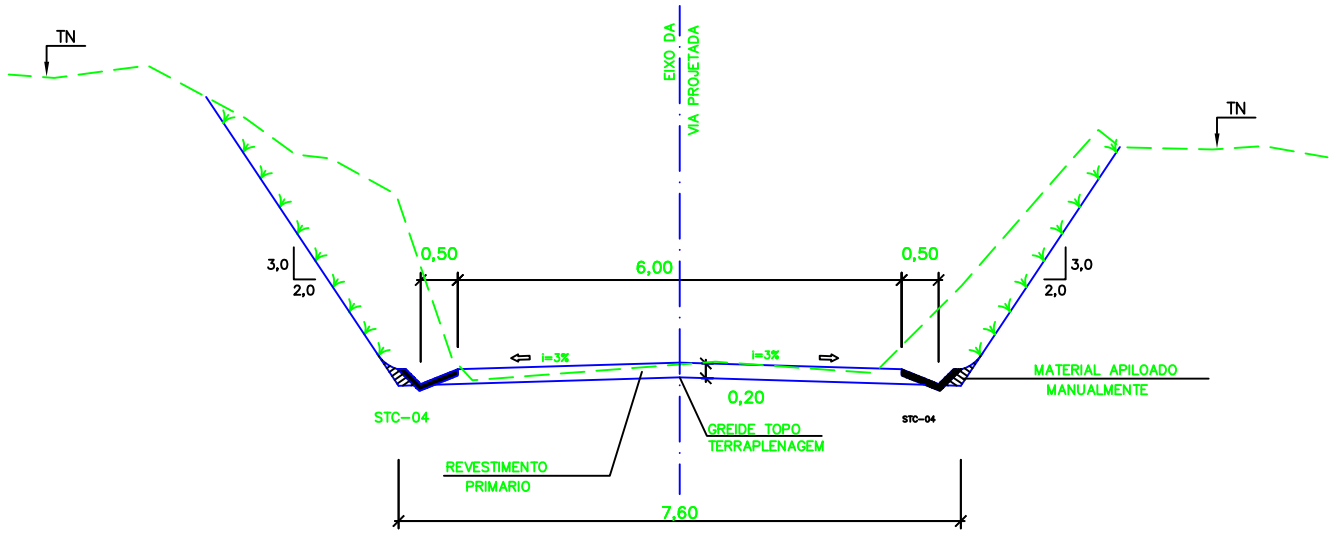

EM ATERRO

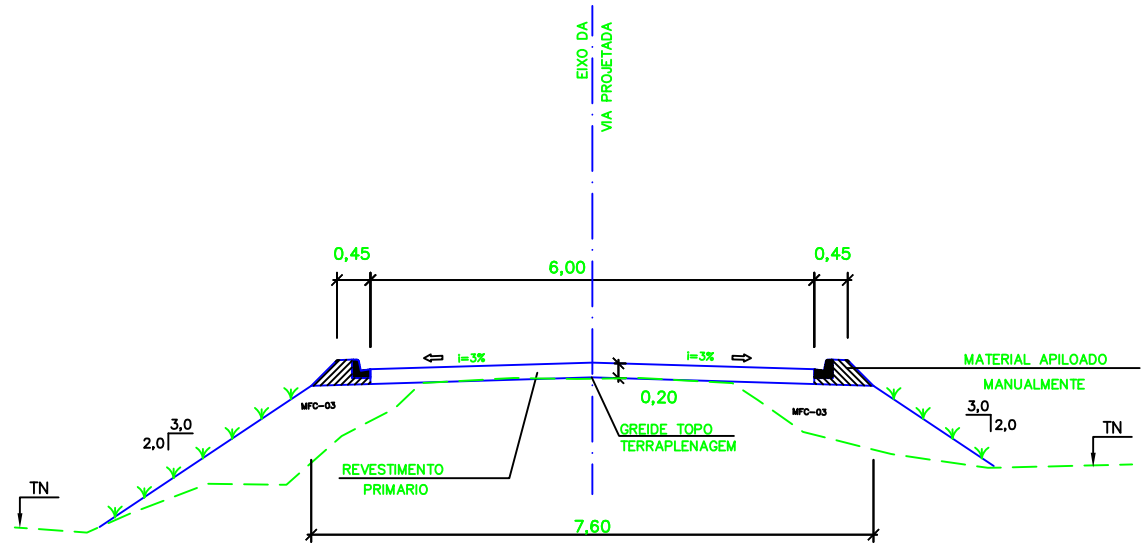

MISTA

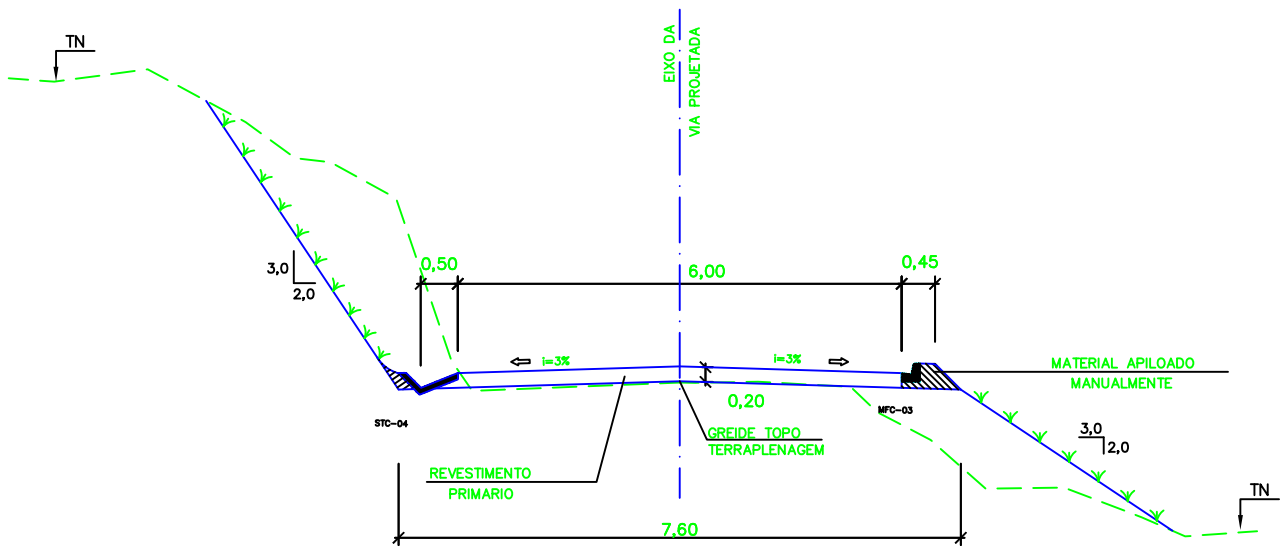

DETALHE DA MFC-03

ESC.: 1/10

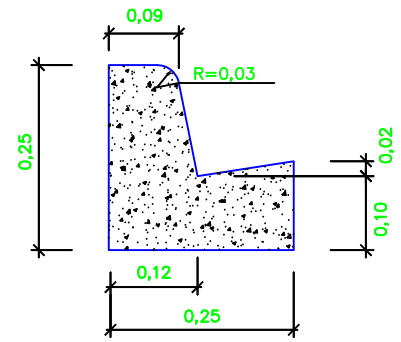

DETALHE DA STC-04

ESC.: 1/10

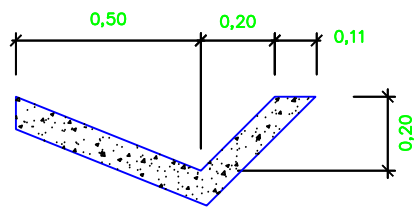

Locação 45

Promon	ODEBRECHT
AV ☒ APROVADO E VALIDADO	AV ☒ APROVADO E VALIDADO
AC ☐ APROVADO COM COMENTARIO	AC ☐ APROVADO COM COMENTARIO
RE ☐ NAO APROVADO / REEMITIR	RE ☐ NAO APROVADO / REEMITIR
EL ☐ NAO APROVADO / ELIMINAR	EL ☐ NAO APROVADO / ELIMINAR
NOME: ANDRE LUIZ CRUSIUS	NOME: MARIO SCHMIDT
FUNCAO COORDENADOR TECNICO DATA:12/08/08	FUNCAO GERENTE DE ENGENHARIA DATA:12/08/08

NOTAS

1 – COTAS EM METRO.

2. A ESTRADA DE SERVIÇO SE ENCONTRA PROJETADA ENTRE OS KM 441+420 E KM 449+830 PELO LADO DIREITO E DESTE PONTO ATÉ O FINAL, KM 456+270, PELO LADO ESQUERDO.

INSTRUCOES P/ PLOTAGEM	
COR	ESPESSURA
COR AL 0	0,09
WHITE	0,1
YELLOW	0,1
GREEN	0,3
CYAN	0,3
BLUE	0,4
RED	0,6
COR AL 250	0,6

DOCUMENTOS DE REFERENCIA

– PROJETO GEOMETRICO Nº 200K–B–07802 AO 200KB–07812

REVISOES

REV.	T.E.	DESCRICAO	PROJ.	DES.	VER.	APR.	DATA
0	C	PARA CONHECIMENTO	GUIDA	PRODEC	MENDES	JUAREZ	11/07/08

T.E. TIPO DE EMISSAO: (A) PRELIMINAR (B) PARA APROVACAO (C) PARA CONHECIMENTO (D) PARA COTACAO (E) PARA CONSTRUCAO (F) CONFORME COMPRADO (G) CONFORME CONSTRUIDO (H) CANCELADO (V) VALIDADO

VALE — Prodec engenharia

ESTRADA DE FERRO CARAJAS — N1030–02

FERROVIA – KM 625,701 AO KM 724,77
PROGRAMA 130 MTPA E SERRA SUL
LOCACAO 45–SEGMENTO 07 – KM 686+133 AO KM 700+130,071
PROJETO GEOMETRICO – SECAO TRANSVERSAL TIPO – ESTRADA DE SERVICO
PROJETO BASICO

ESCALA	SE	Nº CONTRATADA	Nº VALE	REVISAO
INDIC.		PR0625–07–PB–GEO–49	252K–B–05973	0

PE–G–601E – Rev 2 (A1)