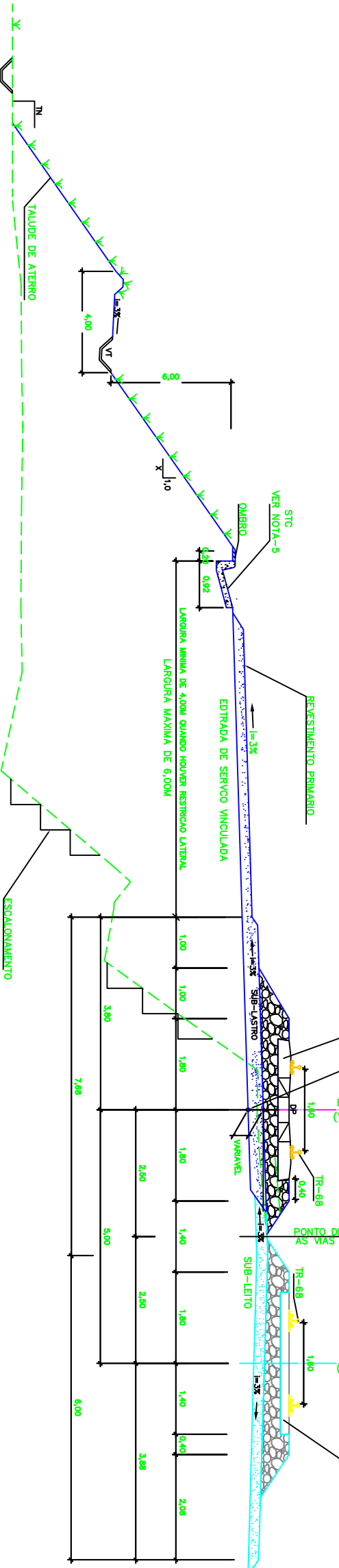
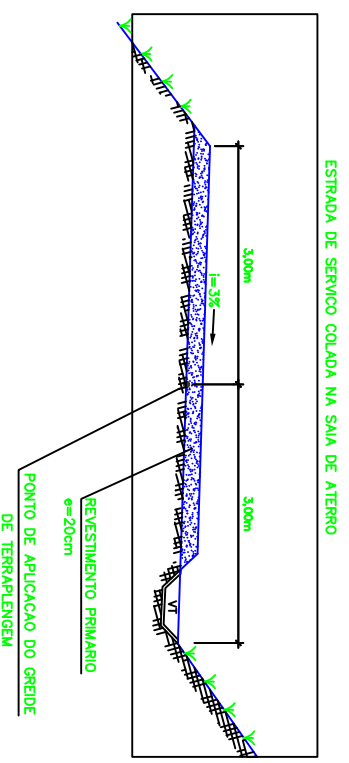
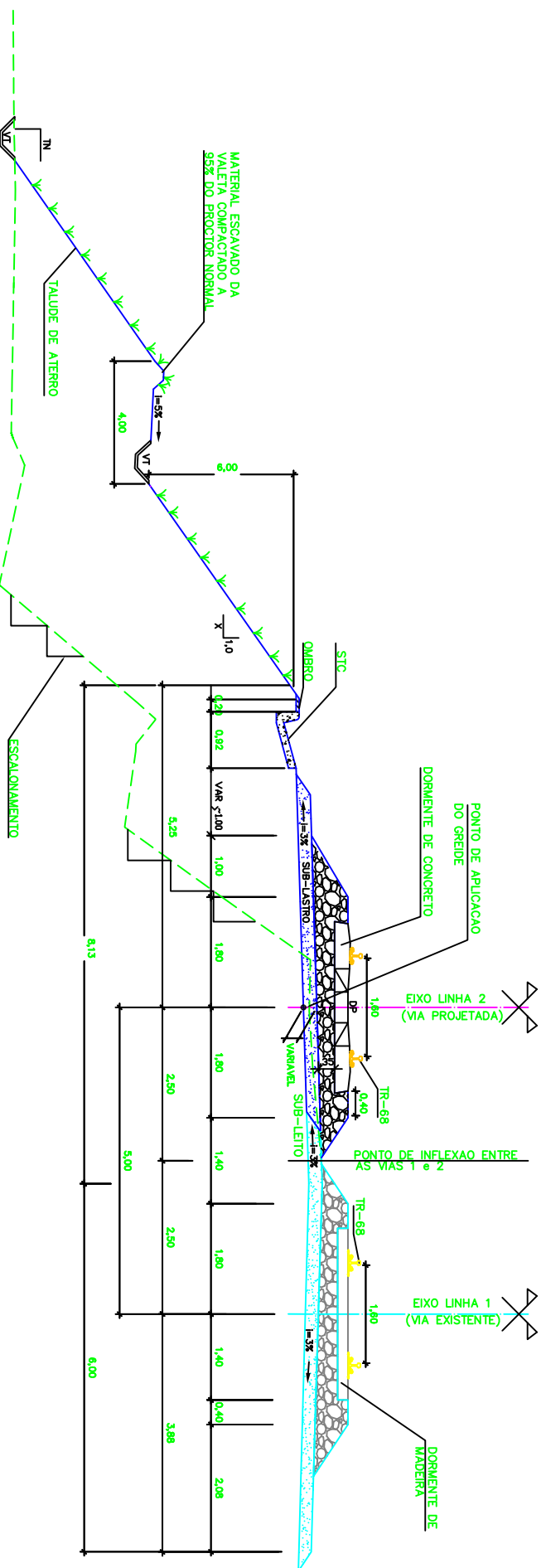


LEGENDA

EXISTENTE	PROJETO



Locação 40



ESTRADA DE FERRO CARAJAS N1030-02

FERROVIA - KM 541,05 A KM 891,361
PROGRAMA CAPACITACAO LOGISTICA NORTE - LOTE 06
SEGMENTO KM 603+150 AO KM 615+986
TERRAPLENAGEM - SECAO TRANSVERSAL TIPO - ATERRO
PROJETO BASICO

- NOTAS**
- 1- AS DIMENSÕES ESTÃO EM METRO, EXCETO ONDE INDICADO.
 - 2- AS DECLINAÇÕES DE TALUDES DEVEM SER DEVIDAS CASO A CASO.
 - 3- A LARGURA DE CALDEIROS DE SERVIÇO DEVERÁ SER DEVIDAS CASO A CASO.
 - 4- ONDE NÃO EXISTIREM OS SERVIÇOS ESSENCIAIS (REGULACAO, DRENAGEM NOS PONTOS INDISPENSÁVEIS).
 - 5- ONDE NÃO EXISTIREM OS SERVIÇOS ESSENCIAIS (REGULACAO, DRENAGEM NOS PONTOS INDISPENSÁVEIS).
 - 6- ONDE NÃO EXISTIREM OS SERVIÇOS ESSENCIAIS (REGULACAO, DRENAGEM NOS PONTOS INDISPENSÁVEIS).
 - 7- ONDE NÃO EXISTIREM OS SERVIÇOS ESSENCIAIS (REGULACAO, DRENAGEM NOS PONTOS INDISPENSÁVEIS).
 - 8- ONDE NÃO EXISTIREM OS SERVIÇOS ESSENCIAIS (REGULACAO, DRENAGEM NOS PONTOS INDISPENSÁVEIS).
 - 9- ONDE NÃO EXISTIREM OS SERVIÇOS ESSENCIAIS (REGULACAO, DRENAGEM NOS PONTOS INDISPENSÁVEIS).
 - 10- ONDE NÃO EXISTIREM OS SERVIÇOS ESSENCIAIS (REGULACAO, DRENAGEM NOS PONTOS INDISPENSÁVEIS).

- NOTAS**
- 5- USAR O SÍMBOLO IFC-OI QUANDO A ESTRADA DE SERVIÇO ESTIVER COLADA NA PLATAFORMA DA FERROVIA.
 - 6- SE PLOTADO EM A3, A ESCALA SERÁ 1:100

DOCUMENTOS DE REFERENCIA

PROJETO DE TERRAPLENAGEM
PROJETO DE SUPERESTRUTURA

REV.	TE.	DESCRICAO	PROL.	DES.	VER.	APR.	DATA
A	B	PARA APROVACAO					
B	A	PARA APROVACAO					

REVISOES

TE.	TIPO DE EMISSAO	(A) PRELIMINAR	(B) PARA APROVACAO	(C) PARA COMECCAMENTO	(D) PARA COTACAO	(E) PARA CONSTRUCCAO	(F) CONCRETE COMPLETO	(G) CONCRETE CONSTRUCCAO	(H) CANCELADO	(I) VALIDADO

ESCALA	Nº CONTRATAÇÃO	Nº VALE	REVISÃO
1:50	L6B1-532-TR-001	250K-B-09334	0

FE-C-001E - Rev. 2 (N1)