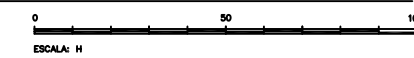
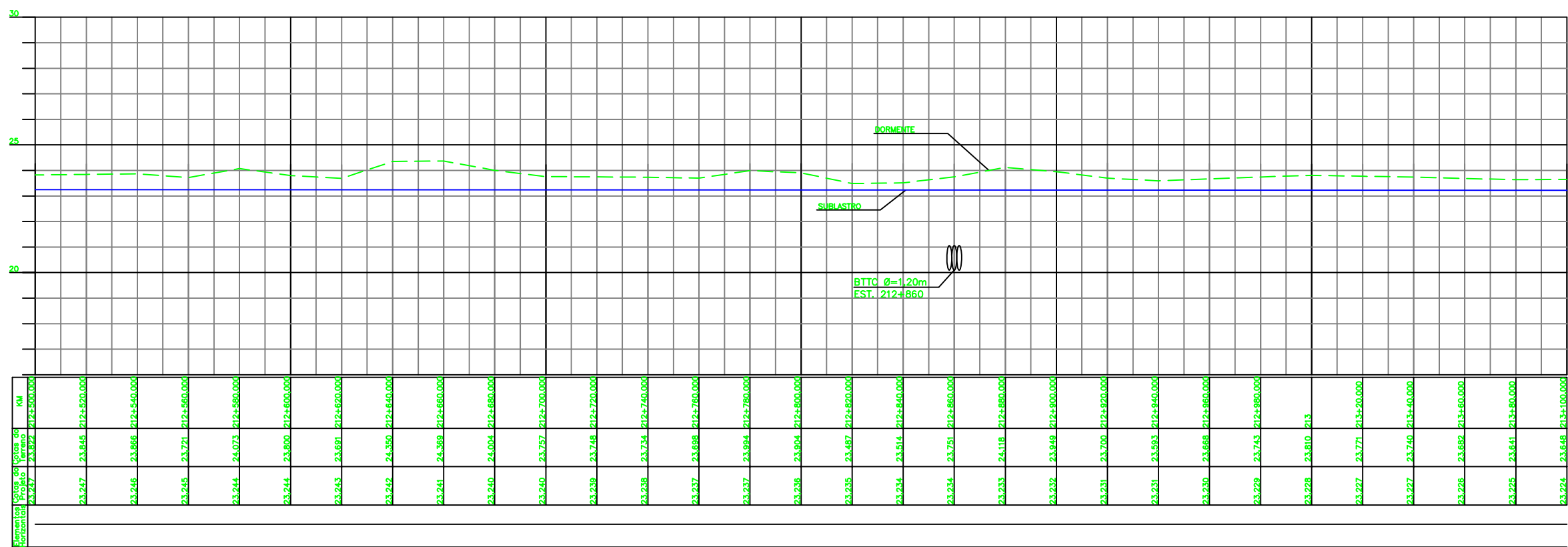


LEGENDA

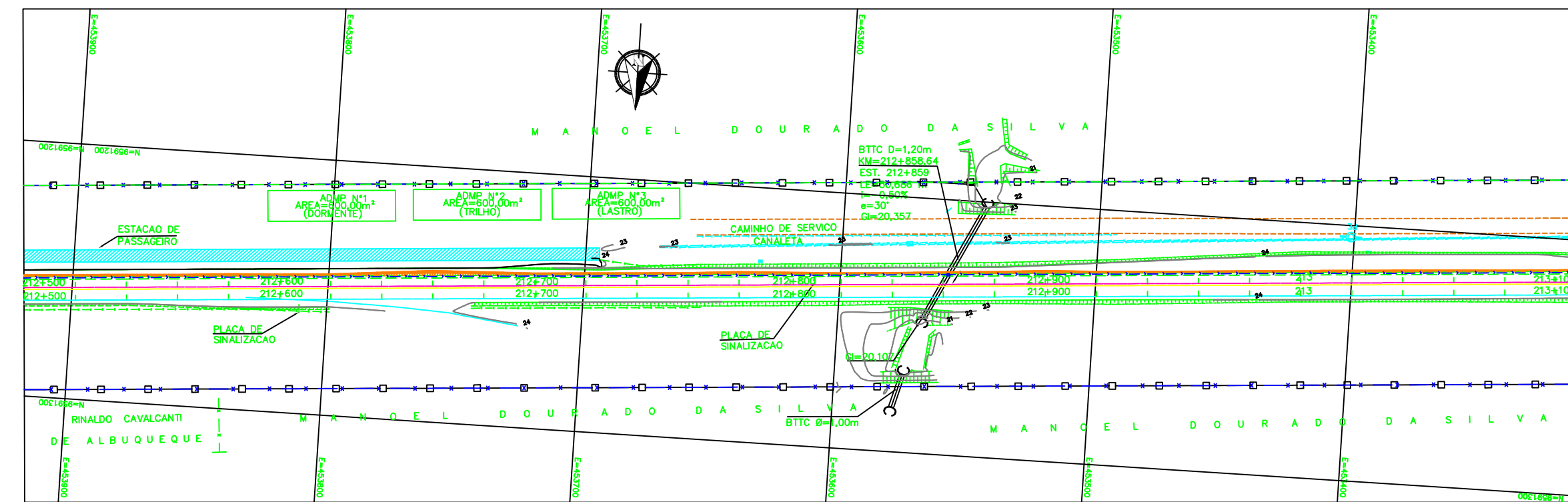
EXISTENTE	PROJETO
EIXO E ESTAQUEAMENTO DA LINHA TRILHO	EIXO E ESTAQUEAMENTO EM PLANTA
INDICACAO DE BORDO	INDICACAO DE BORDO
LE NUMERACAO DAS VIAS	LE NUMERACAO DAS VIAS
MARCO DE POLIGONAL	01 NUMERO DAS CURVAS PROJETADAS
ACESSO OU CAMINHO DE SERVIÇO (VA)	ACESSO OU CAMINHO DE SERVIÇO
CURVAS DE NIVEL	CORTE
POSTE E LINHA DE ALTA TENSÃO	POSTE E LINHA DE ALTA TENSÃO
PERFIL DO TERRENO	EIXO EM PERFIL
CERCA	MURO DE CONTENCAO
CANALETA RETANGULAR (CR)	VALETA TRAPEZOIDAL (VT)
FIBRA OTICA (CFD)	CANALETA RETANGULAR (CR)
FIBRA OTICA A REMANEJAR (CFOR)	SARJETA DE ENTREVIA (SE)
FAIXA DE DOMINIO	FIBRA OTICA REMANEJADA (CFOR)
CRUZ DE SANTO ANDRE	CRUZ DE SANTO ANDRE
DESCIDA D'AGUA EM DEGRAUS (DD)	DESCIDA D'AGUA EM DEGRAUS (DD)
PASSAGEM DE NIVEL (PN)	PASSAGEM DE NIVEL (PN)
EDIFICACAO	INDICACAO DE FLUXO
INDICACAO DE FLUXO	OBRA DE ARTE ESPECIAL (OAE)
OBRA DE ARTE ESPECIAL (OAE)	INVERSAO DE FLUXO (IF)
	CERCA NOVA



CADASTRO

D = DIAMETRO
LE = COMPRIMENTO
e = ESCONSIDADE
i = DECLIVIDADE

BTTC BUEIRO SIMPLES TUBULAR DE CONCRETO



PROJETADO

D = DIAMETRO
LP = COMPRIMENTO
e = ESCONSIDADE
i = DECLIVIDADE

BTTC BUEIRO SIMPLES TUBULAR DE CONCRETO

SP-N°

ST-N°

AREA DE SUPRESSAO VEGETAL - ASV
A=28.524,26m²

INDICACAO DE NORTE

INDICACAO DE COORDENADAS - MARCOS

NOTAS

1. AS MEDIDAS ESTAO EM METRO, EXCETO ONDE INDICADO;
2. AS COORDENADAS ESTAO NO SISTEMA DE PROJECAO UTM, DATUM SAD 69, MC -45 WGR;
3. SE PLOTADO EM A3, A ESCALA SERA 1:2000;

N° SUB-CONTRATADA
ACGS-1400-B02-6208

DOCUMENTOS DE REFERENCIA

REV.	T.E.	DESCRICAO	PROJ.	DES.	VER.	APR.	DATA
0	C	PARA CONHECIMENTO	ACGS	DC	RC	MS	25/08/09
1	A	EMISSAO INICIAL	ACGS	DC	RC	MS	10/08/09

T.E. TIPO DE EMISSAO

(A) PRELIMINAR (B) PARA APROVACAO (C) PARA CONHECIMENTO (D) PARA COTACAO (E) PARA CONSTRUCAO CONFORME COMPRADO (F) PARA CONSTRUCAO CONFORME COMPRADO (G) CONFORME CONSTRUIDO (H) CANCELADO



PROGRAMA CAPACITACAO LOGISTICA NORTE N1030-02

FERROVIA - KM 00,00 A KM 331,03
 LOCACAO 14 - KM 211,908 A KM 216,400
 GEOMETRICO
 PLANTA E PERFIL - KM 212+500 A KM 213+100

ESCALA	SE	N° CONTRATADA	N° VALE	REVISAO
1:1000	-	DEO-1400-B02-6208	234K-B-06208	0