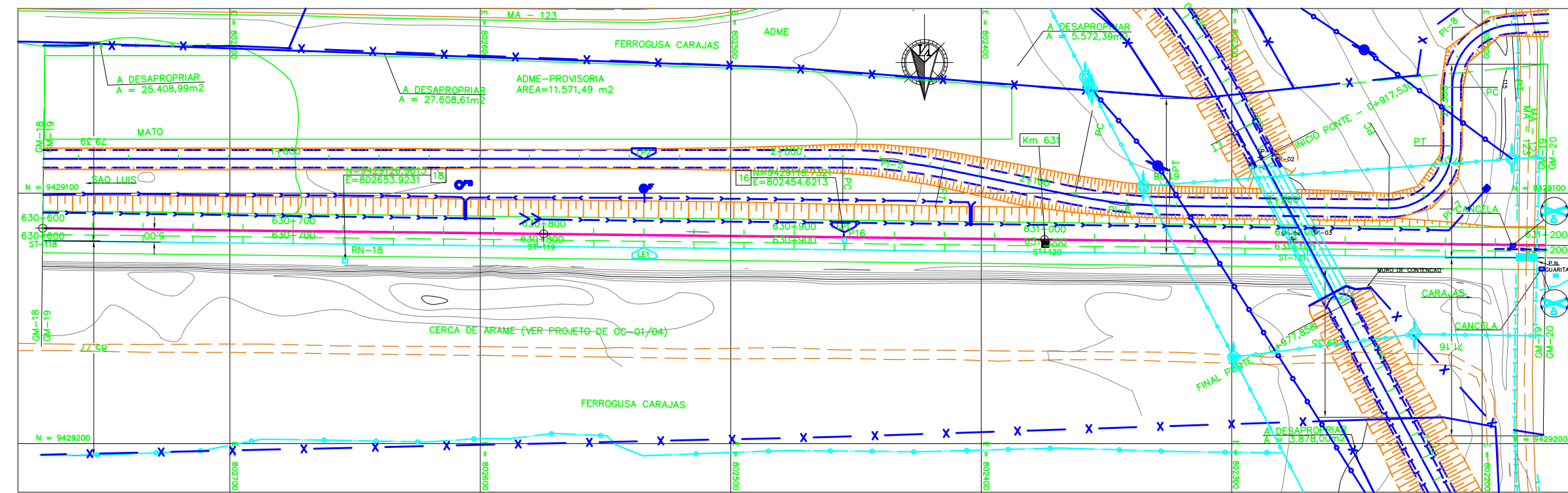
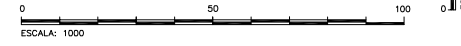
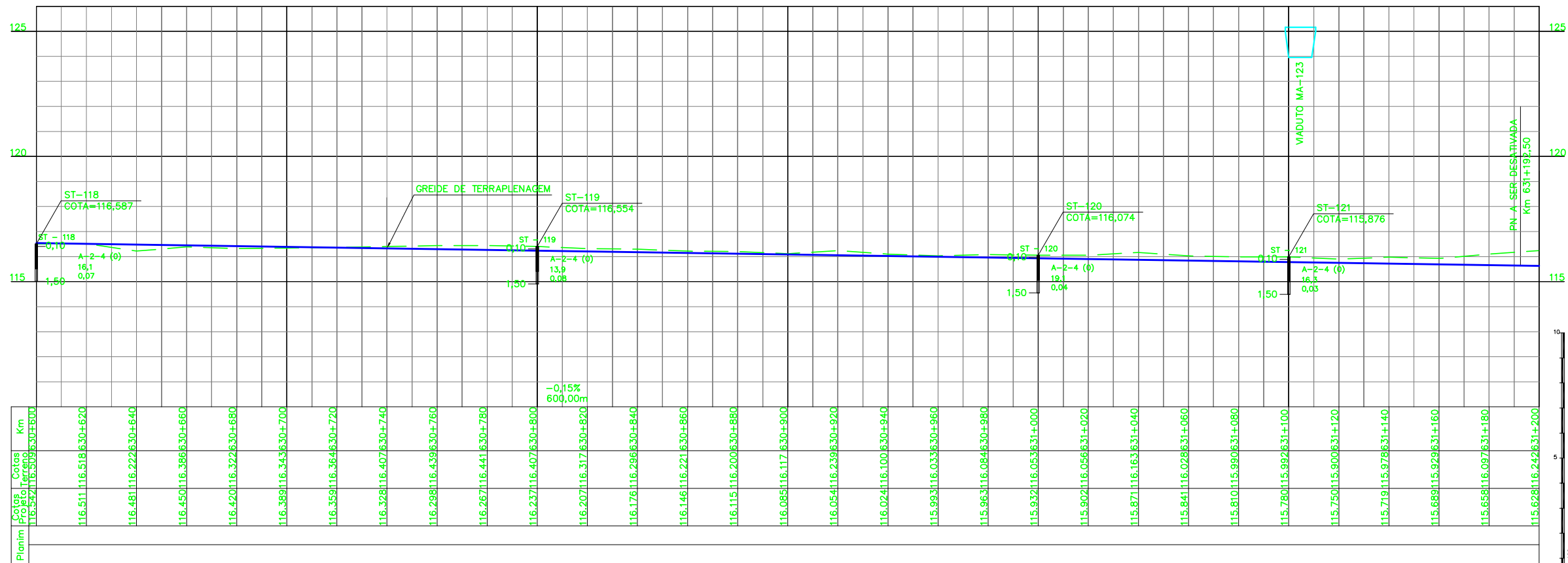


LEGENDAS

EXISTENTE	PROJETO



- SONDAGEM A TRADO
- INDICACAO DE NORTE
- INDICACAO DE COORDENADAS-MARCOS
- AREA DE SUPRESSAO VEGETAL - ASV

AV	<input checked="" type="checkbox"/>	APROVADO E VALIDADO
AC	<input type="checkbox"/>	APROVADO COM COMENTARIO
RE	<input type="checkbox"/>	NAO APROVADO / REEMITIR
EL	<input type="checkbox"/>	NAO APROVADO / ELIMINAR

NOME: ANDRE LUIZ CRUSIUS
 FUNCAO: COORDENADOR TECNICO DATA: 30/09/08

AV	<input checked="" type="checkbox"/>	APROVADO E VALIDADO
AC	<input type="checkbox"/>	APROVADO COM COMENTARIO
RE	<input type="checkbox"/>	NAO APROVADO / REEMITIR
EL	<input type="checkbox"/>	NAO APROVADO / ELIMINAR

NOME: MARIO SCHMIDT
 FUNCAO: GERENTE DE ENGENHARIA DATA: 30/09/08

NOTAS

- AS MEDIDAS ESTAO EM METROS, EXCETO ONDE INDICADO;
- MALHA EM COORDENADAS UTM POR SOLICITACAO DA VALE E DESENHO E PROJETOS EM COORDENADAS TOPOGRAFICAS.
- GREIDE DE PROJETO SE REFERE AO GREIDE DE TERRAPLENAGEM

DOCUMENTOS DE REFERENCIA

- 250K-B-08630 - PROJETO DE INTERFERENCIA
- 250K-V-06325 - PROJETO DE CADASTRO
- 250K-B-06458 - MA - 123
- 250K-C-06435 - PROJETO OBRAS COMPLEMENTARES
- 250K-C-06434 - PROJETO OBRAS COMPLEMENTARES
- 250K-B-06476 - OAE
- 250K-N-06374 - PROJETO DE SUPRESSAO FAIXA DE DOMINIO

REV.	T.E.	DESCRICAO	PROJ.	AMS	PHT	MAS	18/08/08
0	C	PARA CONHECIMENTO					

T.E. TIPO DE EMISSAO: (A) PRELIMINAR, (B) PARA APROVACAO, (C) PARA CONHECIMENTO, (D) PARA COTACAO, (E) PARA CONSTRUCAO, (F) CONFORME COMPRADO, (G) CONFORME CONSTRUIDO, (H) CANCELADO, (V) VALIDADO

ESTRADA DE FERRO CARAJAS N1030-02
FERROVIA - KM 541+05 A KM 891+361
DUPLICACAO DA FERROVIA - LOTE 06
SEGMENTO 02 KM 619+986 AO 631+593
PROJETO GEOMETRICO - KM 630+600 AO KM 631+200

ESCALA SE: 1:1000 XX
 N° CONTRATADA: L6B2-532-GM-19-20
 N° VALE: 250K-B-06542
 REVISAO: 0