

LEGENDAS

EXISTENTE	PROJETO

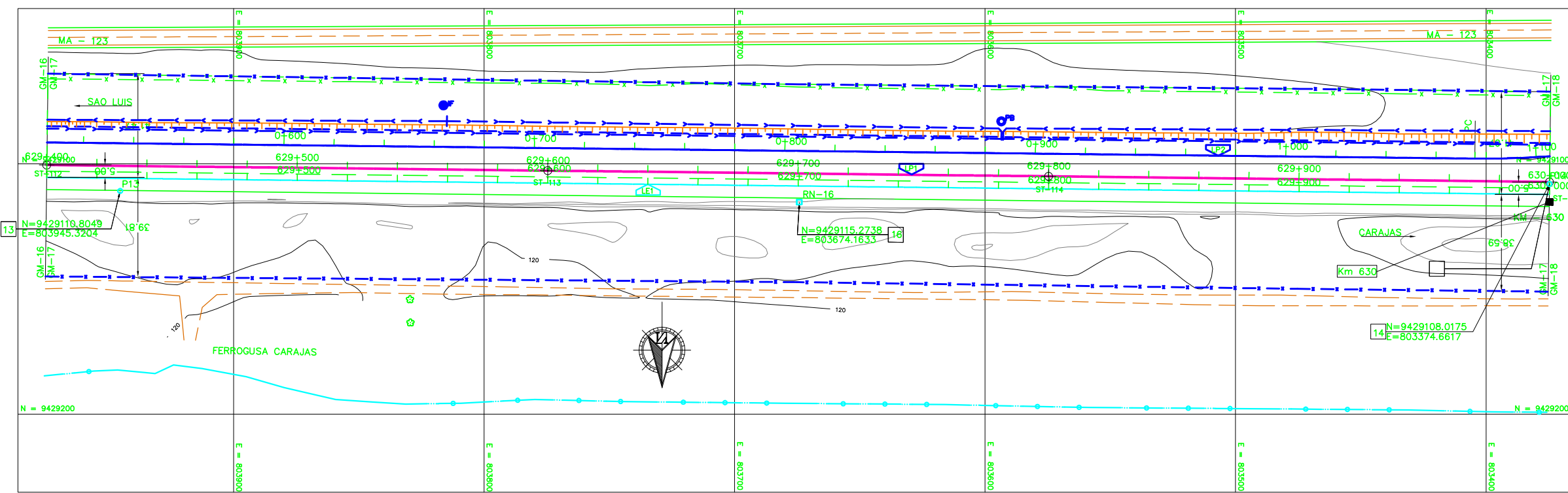
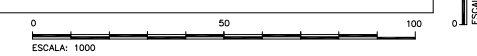
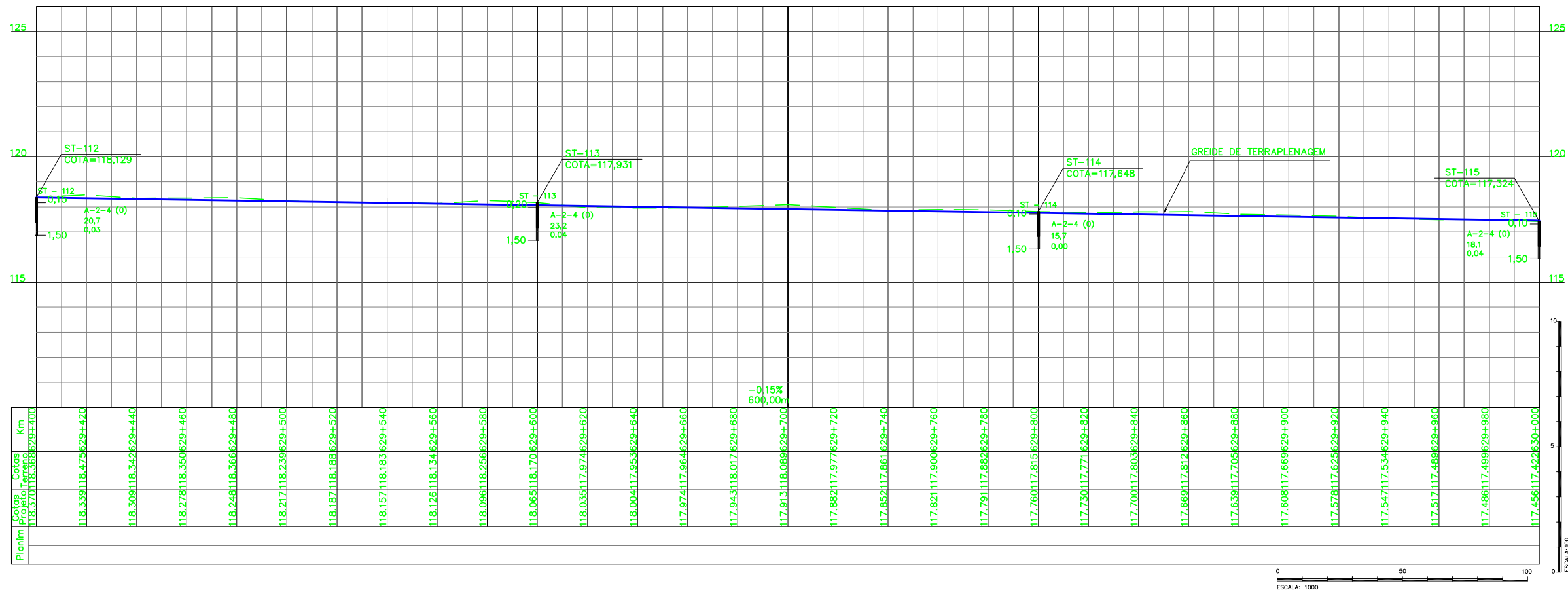
ST-N

SONDAGEM A TRADO

INDICACAO DE NORTE

INDICACAO DE COORDENADAS-MARCOS
 N = XXXXXXXXXX
 E = XXXXXXXXXX

AREA DE SUPRESSAO VEGETAL - ASV
 A=XX.XXX,XXm2



Promon

AV APROVADO E VALIDADO
 AC APROVADO COM COMENTARIO
 RE NAO APROVADO / REEMITIR
 EL NAO APROVADO / ELIMINAR

NOME: ANDRE LUIZ CRUSIUS
 FUNCAO: COORDENADOR TECNICO DATA: 30/09/08

ODEBRECHT

AV APROVADO E VALIDADO
 AC APROVADO COM COMENTARIO
 RE NAO APROVADO / REEMITIR
 EL NAO APROVADO / ELIMINAR

NOME: MARIO SCHMIDT
 FUNCAO: GERENTE DE ENGENHARIA DATA: 30/09/08

NOTAS

- AS MEDIDAS ESTAO EM METROS, EXCETO ONDE INDICADO;
- MALHA EM COORDENADAS UTM POR SOLICITACAO DA VALE E DESENHO E PROJETOS EM COORDENADAS TOPOGRAFICAS.
- GREIDE DE PROJETO SE REFERE AO GREIDE DE TERRAPLENAGEM

DOCUMENTOS DE REFERENCIA

- 1-250K-B-08629 - PROJETO DE INTERFERENCIA
- 2-250K-V-06324 - PROJETO DE CADASTRO
- 3-250K-N-06372 - PROJETO DE SUPRESSAO FAIXA DE DOMINIO

REV.	T.E.	DESCRICAO	GLO. PROJ.	AMS. DES.	PHT. VER.	MAS. APR.	18/08/08
0	C	PARA CONHECIMENTO					

REVISOES

T.E. TIPO DE EMISSAO (A) PRELIMINAR (B) PARA APROVACAO (C) PARA CONHECIMENTO (D) PARA COTACAO (E) PARA CONSTRUCAO (F) CONFORME COMPRADO (G) CONFORME CONSTRUIDO (H) CANCELADO (V) VALIDADO

VALE **ENECON**

ESTRADA DE FERRO CARAJAS N1030-02

FERROVIA - KM 541+05 A KM 891+361
 DUPLICACAO DA FERROVIA - LOTE 06
 SEGMENTO 02 KM 619+986 AO 631+593
 PROJETO GEOMETRICO - KM 629+400 AO KM 630+000

ESCALA SE: 1:1000 XX N° CONTRATADA: L6B2-532-GM-17-20 N° VALE: 250K-B-06540 REVISAO: 0